

# 21MN13: Valea Mădărașul Mic - Valea Săritor - Vârful Harghita Mădăraș



DRUMEȚIE



Dificultate:  
**mediu**



Distanță:  
**12.8 km**



Durață:  
**4h 30min - 5h 30min**



Urcare:  
**705 m**



Coborâre:  
**16 m**



Vârf:  
**1800 m**



## DETALII TRASEU

**Regiuni** Munții Harghitei

**Județe** Harghita

**Sectoare hartă** 8 sectoare

Traseul 13 Triunghi Albastru este traseul de legătură dintre satul Mădăraș (Valea Oltului) și Vf. Harghita Mădăraș, supranumit Muntele Sfânt al Secuilor. Parcurgem drumul de pe Valea Mădărașului Mic, apoi drumul forestier valea P. Săritor și ajungem la poteca spre Vf. Harghita Mădăraș. Priveliști spre Munții Făgăraș, Ceahlău, Rodnei, Apusenii ș.a.

## Descriere

Traseul TA face legătura între satul Mădăraș - Vf. Harghita Mădăraș, cel mai înalt din masiv. Un traseu relativ ușor, cu aprox 700 m diferențe de nivel, în cca. 4- 5 h de drumeție. Iarna, poate pune probleme - potrivit pentru schi de tură. Vatra satului Mădăraș se găsește pe lunca Oltului, cumpăna de ape dintre Munții Harghitei și Munții Ciucului. Principalele atracții ale comunei sunt Muzeul Satului, Moara de apă și Biserica romano-catolică, construită în sec. XVIII. TA se desprinde din marcajul CA, după cca. 3 km din sat și urmează Valea Mădărașului Mic, pe un drum cu pietriș. Drumeagul se transformă în drum forestier, continuăm pe valea Săritor (Seche), apoi lăsăm la stânga varianta TA spre Cascada Săritoarea (Szökő / Seche). Următorul segment intră pe o potecă (lipsă marcaje!) care ne duce pe platoul Vf. Harghita Mădăraș (1800 m), cel mai înalt din segmentul sudic al lanțului vulcanic Călimani - Gurghiu - Harghita. În față, pe un platou stâncos, vedem primele monumente secuiești, cu stâlpi / cruci ornate cu drapele și cocarde tricolore maghiare, precum și cu alte simboluri secuiești. Aici se regăsesc de asemenea două construcții semicirculare din piatră pe care sunt lipite fotografiile panoramice cu priveliștea dimprejur: În zilele cu vizibilitate maximă, de aici se pot observa Munții Făgăraș, Ceahlău, Rodnei, Apusenii ș.a.

## Indicații de parcurs

Traseul pornește de la confluența Valea Ursul cu Valea Mădărașul Mare după care o ia la stânga și continuă pe Valea Mădărașului Mic. Traseul merge pe un drum cu pietriș, trece pe lângă o microhidrocentrală, mai sus trece și pe lângă captarea hidrocentralei. Drumul cu pietriș ține până la cota 1400 m, după care se transformă în drum forestier. La cota 1530 m traseul o ia la dreapta spre Vârful Harghita Mădăraș. Pe această ultimă porțiune marcajele au dispărut în totalitate.

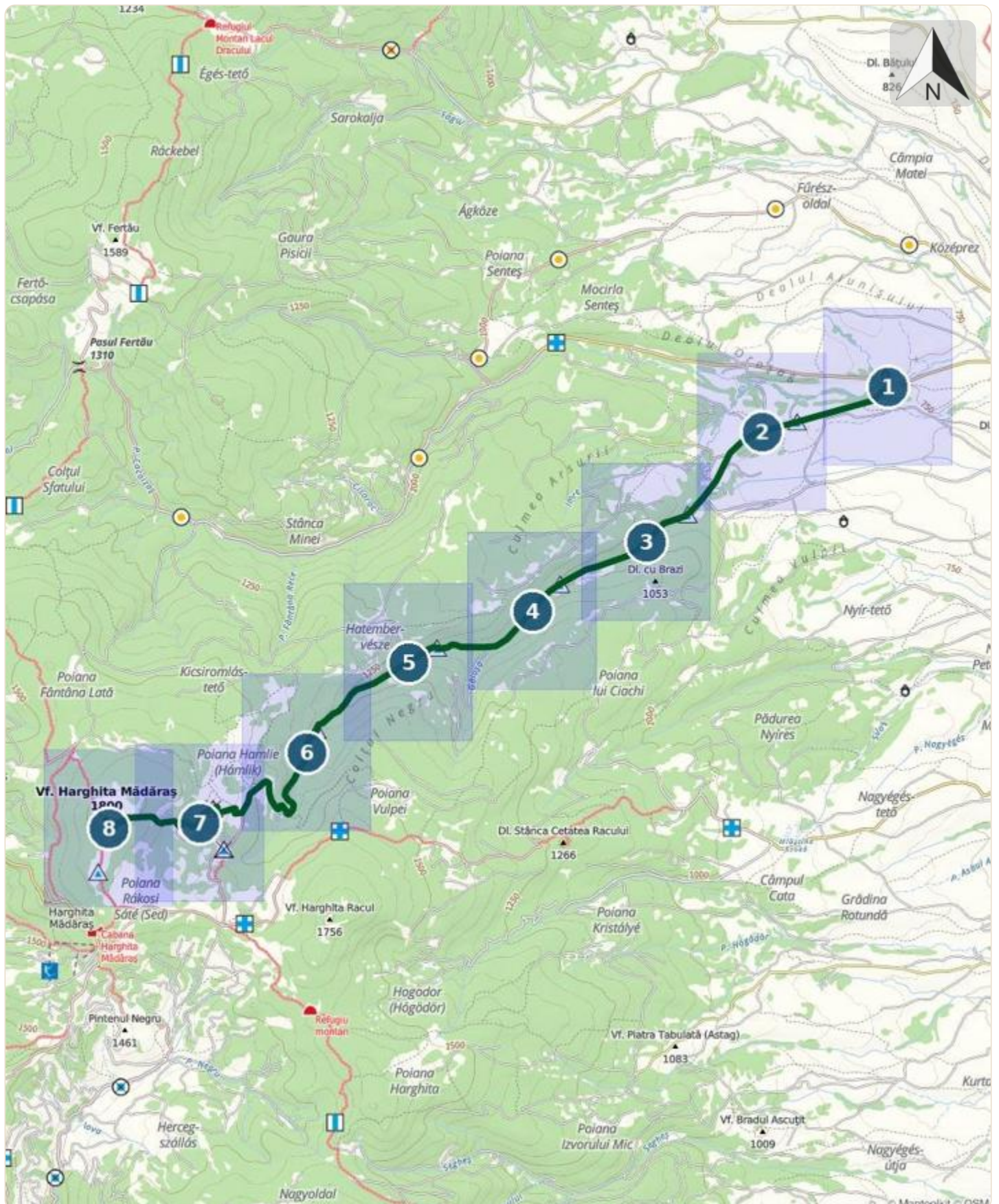
## Etape

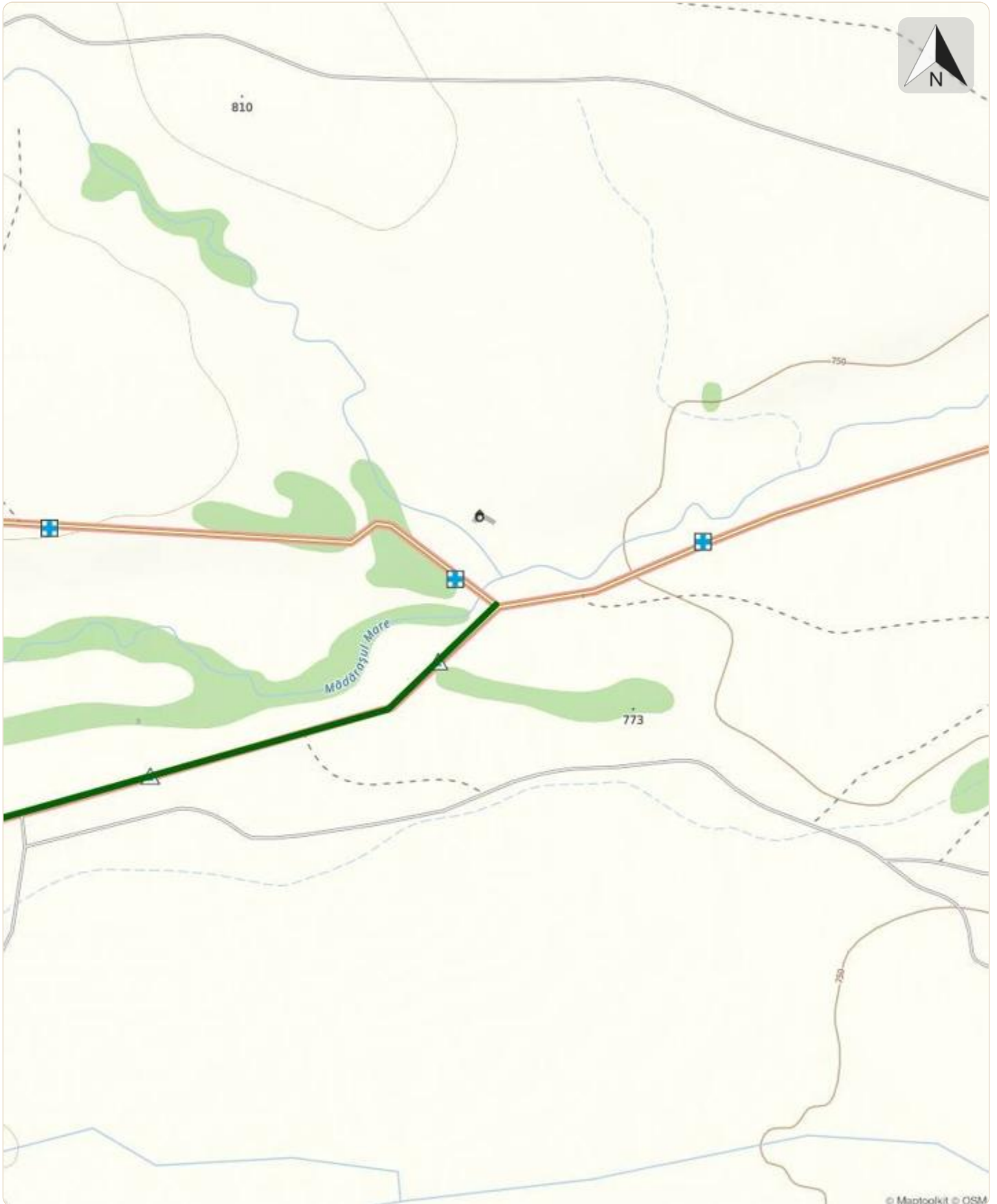
Valea Mădărașul Mic - Valea Săritor - Vârful Harghita Mădăraș

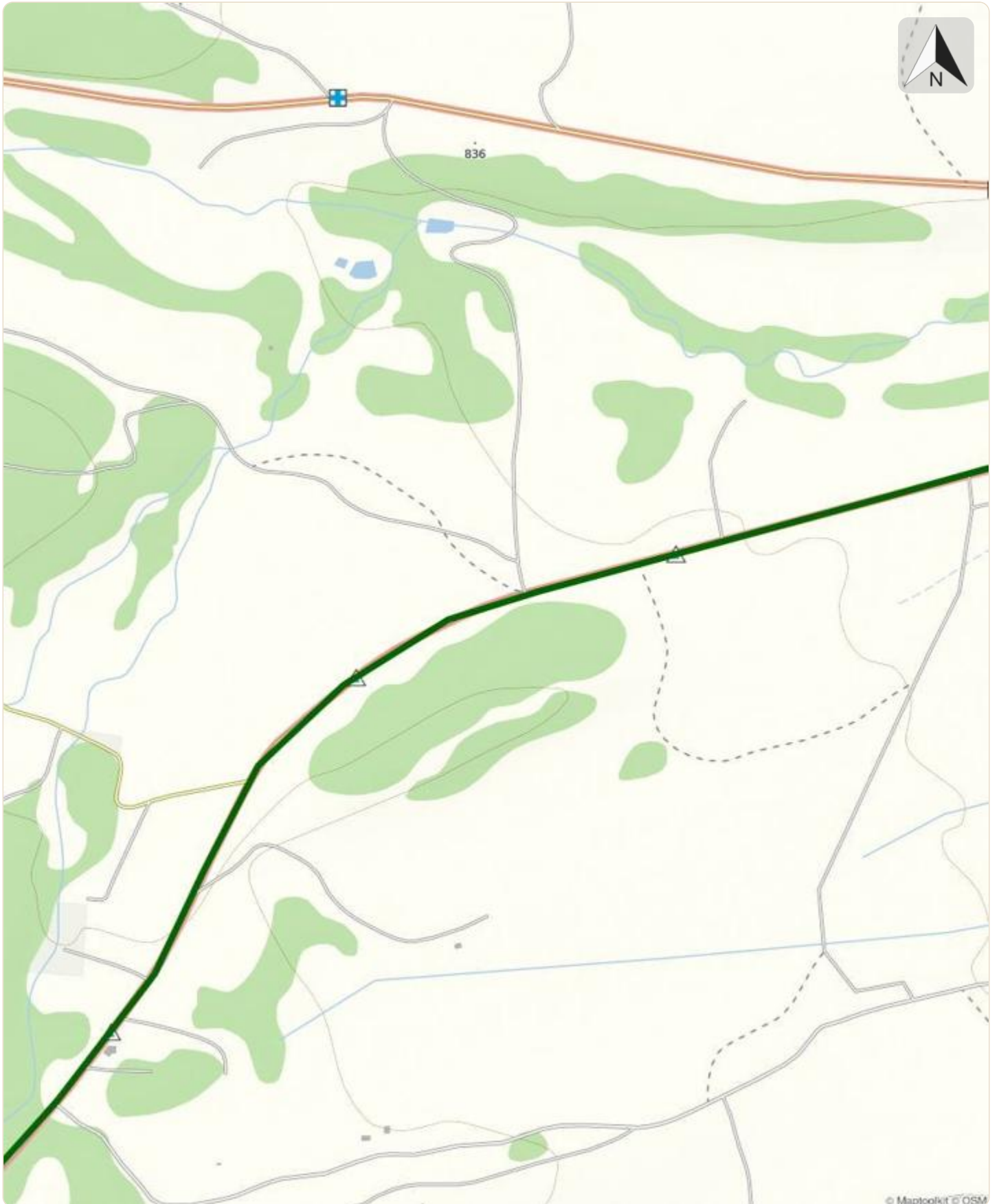
## Observații

Marcajele sub Vârful Mădăraș au dispărut în totalitate.

21MN13: Valea Mădărașul Mic - Valea Săritor - Vârful Harghita Mădăraș







© Maptoolkit © OSM

