15MN13: Valea Bistrei - Valea Zăpodia cu Cale - Şaua Scaunului (Zăpodia Ursului)

DRUMEŢIE

Dificultate:	Distanță:	Durată:
mediu	**2.6 km**	**1h – 1h 30min**

Urcare:	Coborâre:	Vârf:
433 m	**- m**	**1058 m**

DETALII TRASEU

Regiuni	Călimani
Județe	Mureş
Sectoare hartă	2 sectoare

Cele mai bune sezoane

✓ Ianuarie	✓ Februarie	✓ Martie	✓ Aprilie	✓ Mai	✓ Iunie
✓ Iulie	✓ August	✓ Septembrie	✓ Octombrie	✓ Noiembrie	✓ Decembrie

Valea Bistrei - Valea Zăpodia cu Cale - Şaua Scaunului (Zăpodia Ursului)

Traseul 13 Triunghi Albastru este traseul ce străbate Valea Zăpodia cu Cale spre Scaunul Domnului, respectiv legătura între Valea Bistrei și drumul de creastă sud-vestic al Munților Călimani, marcat BA, ce urcă mai departe până pe Vf. Scaunul Domnului, cel mai cunoscut punct de atracție din zonă. Merită să ajungem și pe stâncile lui estice.

Descriere

Traseul 13 TA străbate Valea Zăpodia cu Cale, o vale sălbatică îngustă cu câteva repezișuri, în drumul spre Vf. Scaunul Domnului. Este un traseu relativ ușor, cu aprox. 600 de m diferențe de nivel, în cca. 3 - 3.5 h de drumeție. Accesul la acest traseu se face din poteca CA (traseul 10) ce urcă din localitatea Bistra Mureşului. Drumul asfaltat urcă lin, șerpuind prin sat, pe Valea Bistrei, care trece pe alocuri prin curțile câtorva gospodării. Oamenii și-au construit mori de apă și vâltori pitorești. Lăsăm pe partea stângă o păstrăvărie și la aprox. 100 m, intrăm spre dreapta, pe pârâul Zăpodia cu Cale. După câteva case şi cabane, traseul urcă pieptiş pe albia pârâului, pe bolovani şi teren dificil, după care poteca o ia prin pădure de amestec cu molid, brad şi fag, până în pajiştea de sub vf. Zăpodia Ursului (1012 m). Aici întâlnim drumul de creastă sud-vestic al Munților Călimani, marcat BA (traseul 14) care urcă tocmai până spre Vf. Bistricioru. În putem urma scurt spre Vf. Scaunul Domnului, o “cetate”, formată din zidurile stâncilor naturale. Legenda locală spune că acolo este scaunul de judecată pe care va ședea Domnul la Judecata de Apoi. Dacă urmăm PR mai departe (traseul 15) către Stâncile Estice, ne putem bucura de perspective fermecătoare asupra crestelor înalte ale Călimanilor și Munții Gurghiului.

Indicații de parcurs

Acesta este un alt traseu de legătură (pe lângă traseul PG) dintre Valea Bistrei şi traseul BA, cu acces către Vf. Scaunul Domnului. Traseul urcă pe albia pârâului, pe bolovani; deşi nu e lung, impune un efort considerabil. Se intră înspre dreapta, pe pârâul Zăpodia cu Cale, de pe Valea Bistrei, la aprox. 100 m de o păstrăvărie. După ce pe partea dreapta rămân câteva case şi cabane, urmează urcarea pe albia pârâului, pe bolovani şi teren dificil. Urcuşul durează 2,7 km, apoi se intersectează traseul BA, la aprox. 1050 m altitudine. Ascensiunea din acest punct până pe Vf. Scaunul Domnului ar mai dura 1 - 1½ ore.

Etape

Valea Bistrei - Valea Zăpodia cu Cale - Şaua Scaunului (Zăpodia Ursului)

15MN13: Valea Bistrei - Valea Zăpodia cu Cale - Şaua Scaunului (Zăpodia Ursului)

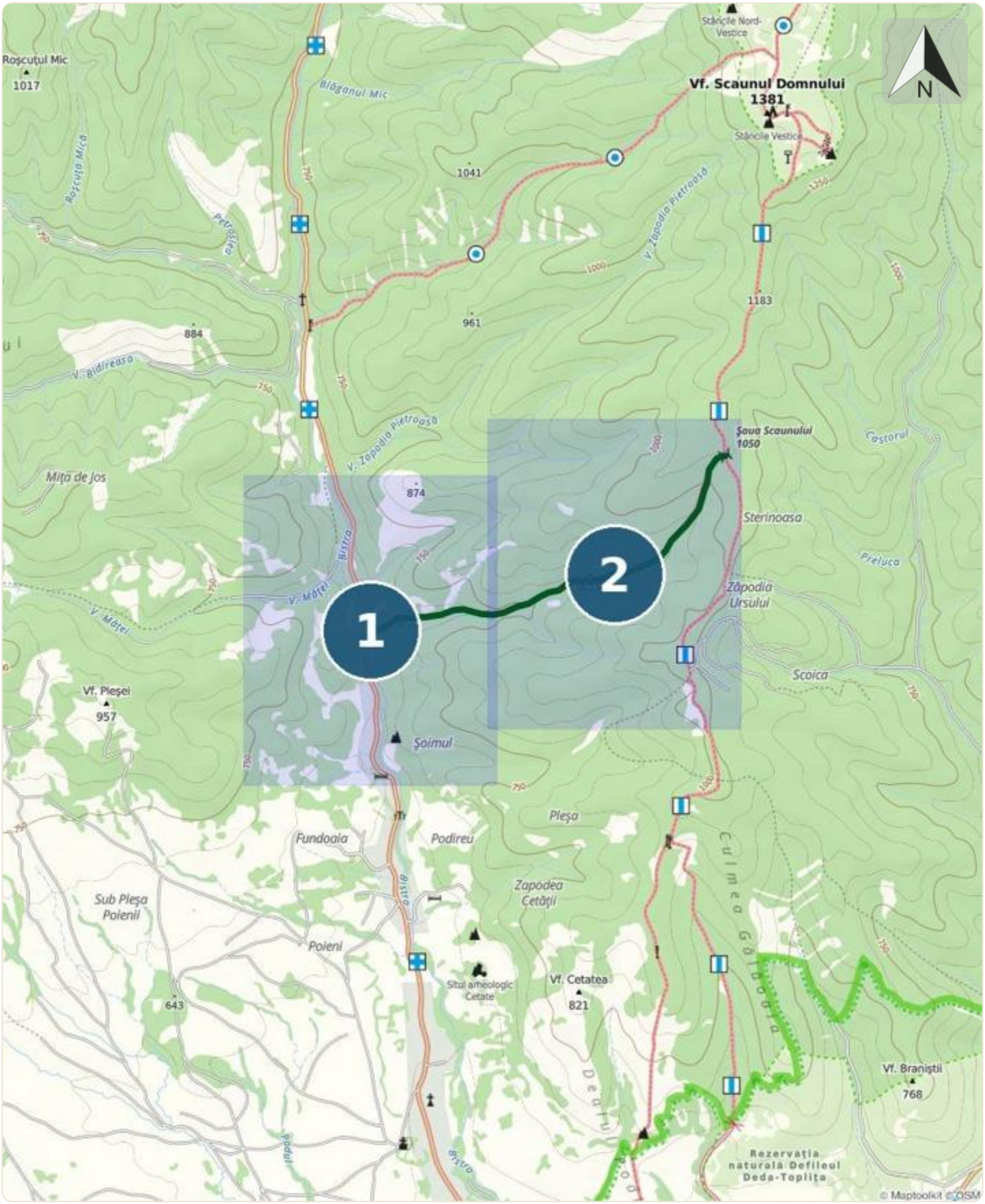

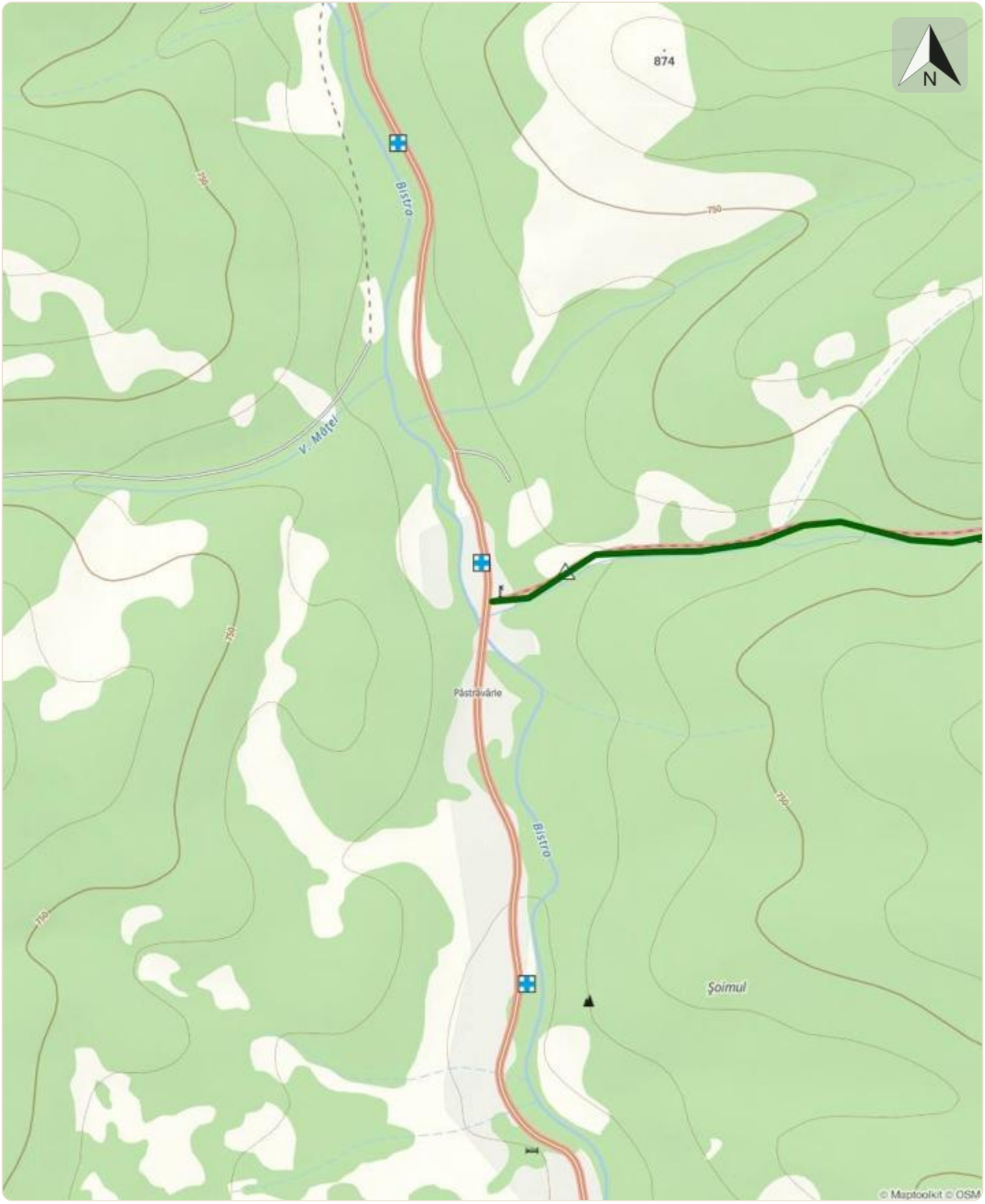
874
N
Bistro
V. Mărei
750
Păstrăvărie
Bistro
Şoimul
© Maptoolkit © OSM

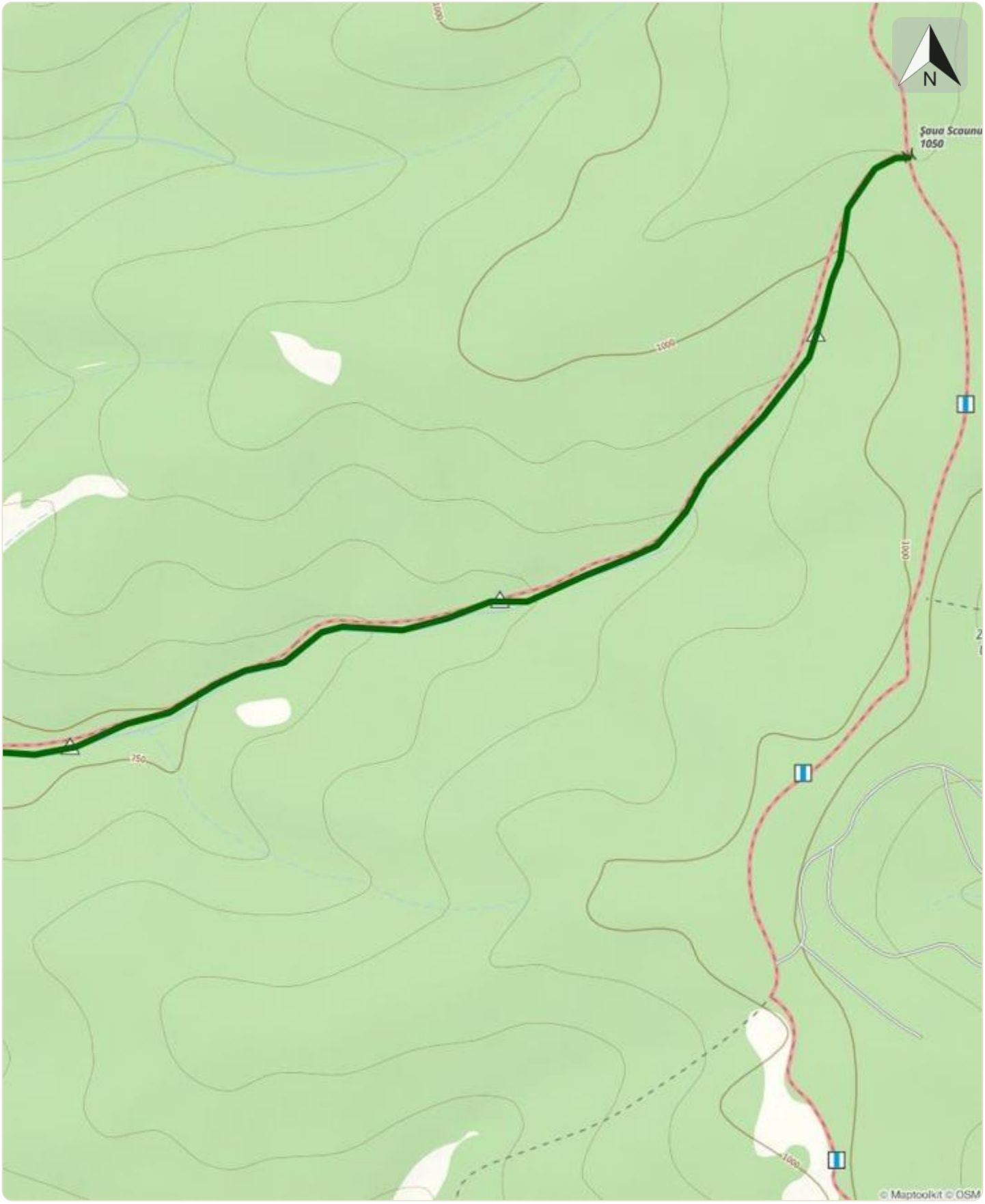
N
Şaua Scaunu
1050
1000
1300
750
© Maptoolkit © OSM