

# 01MB16: Vaida-Cămăraș - Petea - Vaida-Cămăraș



CICLISM



Dificultate:  
**mediu**



Distanță:  
**30.4 km**



Durată:  
**-**



Urcare:  
**609 m**



Coborâre:  
**610 m**



Vârf:  
**517 m**



## DETALII TRASEU

**Regiuni** Cluj Ciclist

**Județe** Cluj

**Sectoare hartă** 17 sectoare

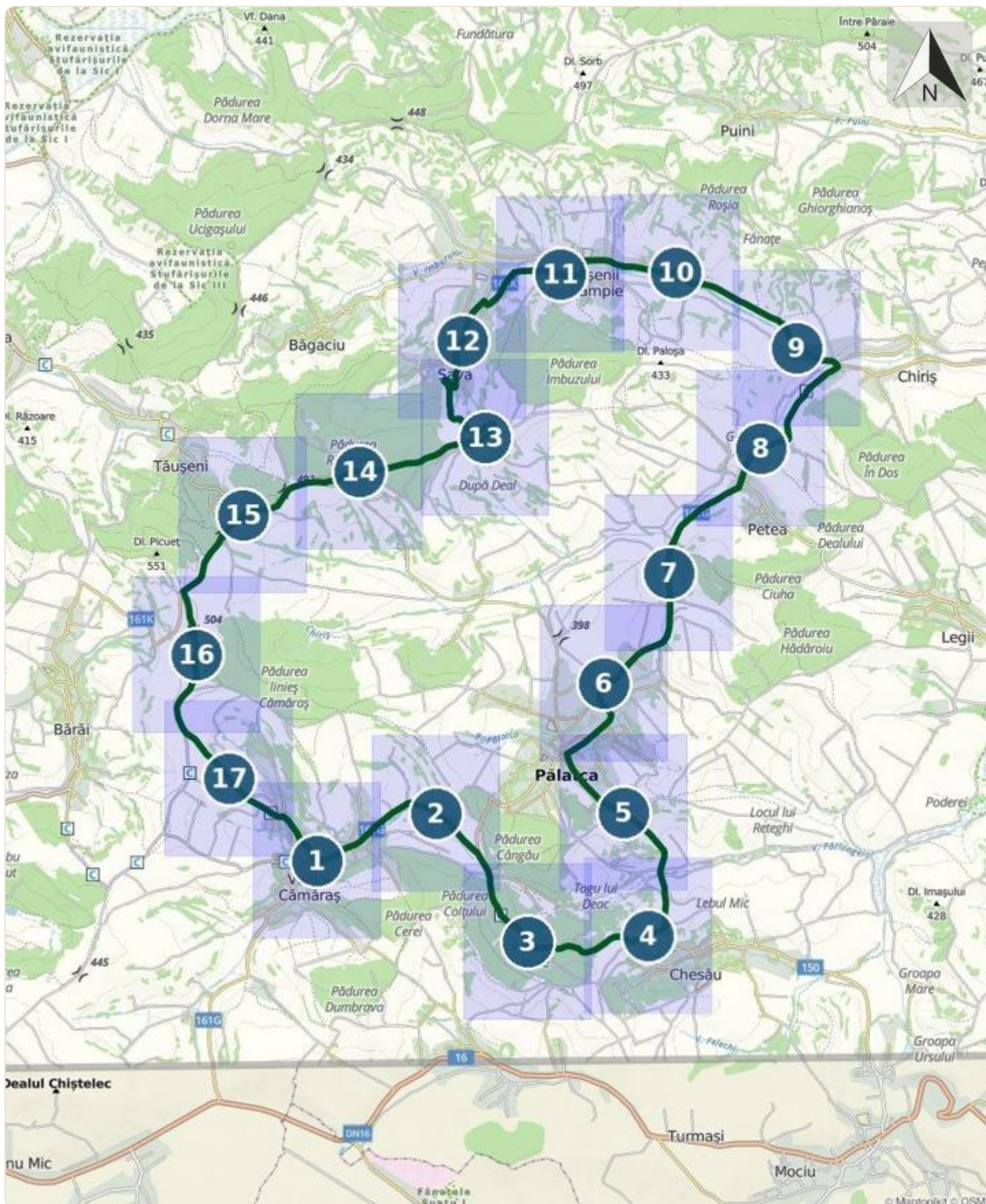
## Indicații de parcurs

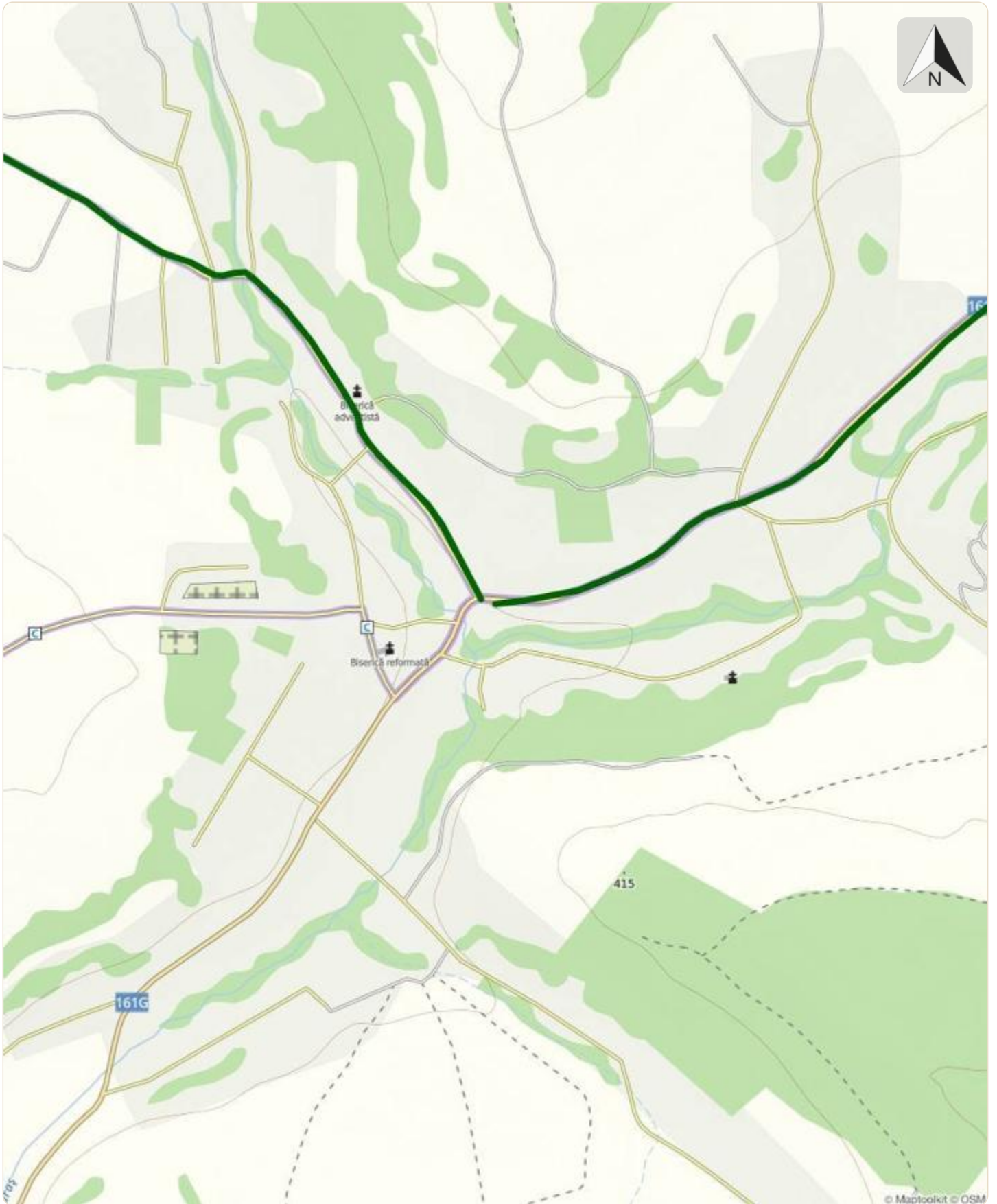
Traseul pornește din centrul satului Vaida-Cămăraș și poate fi efectuat în perioadele martie-iunie și septembrie-octombrie (adică primăvara și toamna), deoarece în zonă nu există umbră. În prima parte a traseului urmărim drumul DJ161G până la o curbă mare, unde o luăm pe dreapta pe un drum pietruit, iar după puțin intrăm în Pădurea Colțului și prin drumuri de pământ mergem spre est și trecem prin Pădurea Mare. La ieșirea din pădure suntem imediat deasupra satului Chesău. Ajungem la drumul DJ150 și pe acest drum mergem spre nord și nord-vest până la localitatea Pălatca, un sat care a păstrat foarte bine dansul popular. Din Pălatca pe drumul DJ161G pedalăm și trecem pe lângă satul Petea, iar înainte de a ajunge la satul Chiriș facem stânga pe drumul DJ161K și trecem prin satele Mureșenii de Câmpie și Sava. După satul Sava urcăm spre Dealul Picuț și sub vârf părăsim drumul DJ161K pe un drum de pământ în direcția sud. Trecem pe lângă o antenă GSM și o sondă de gaz metan și urmează o coborâre până la punctul de pornire al traseului.

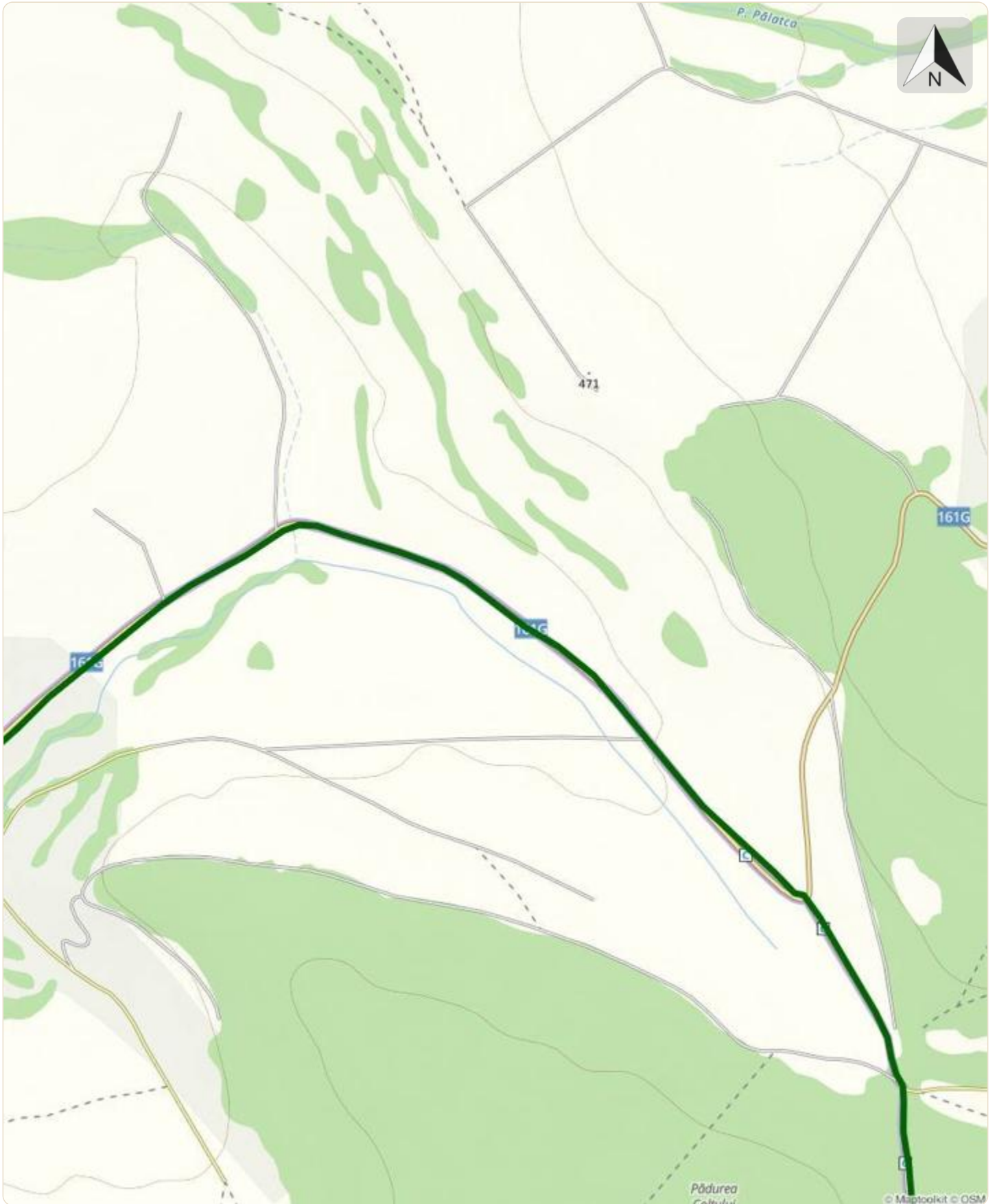
## Etape

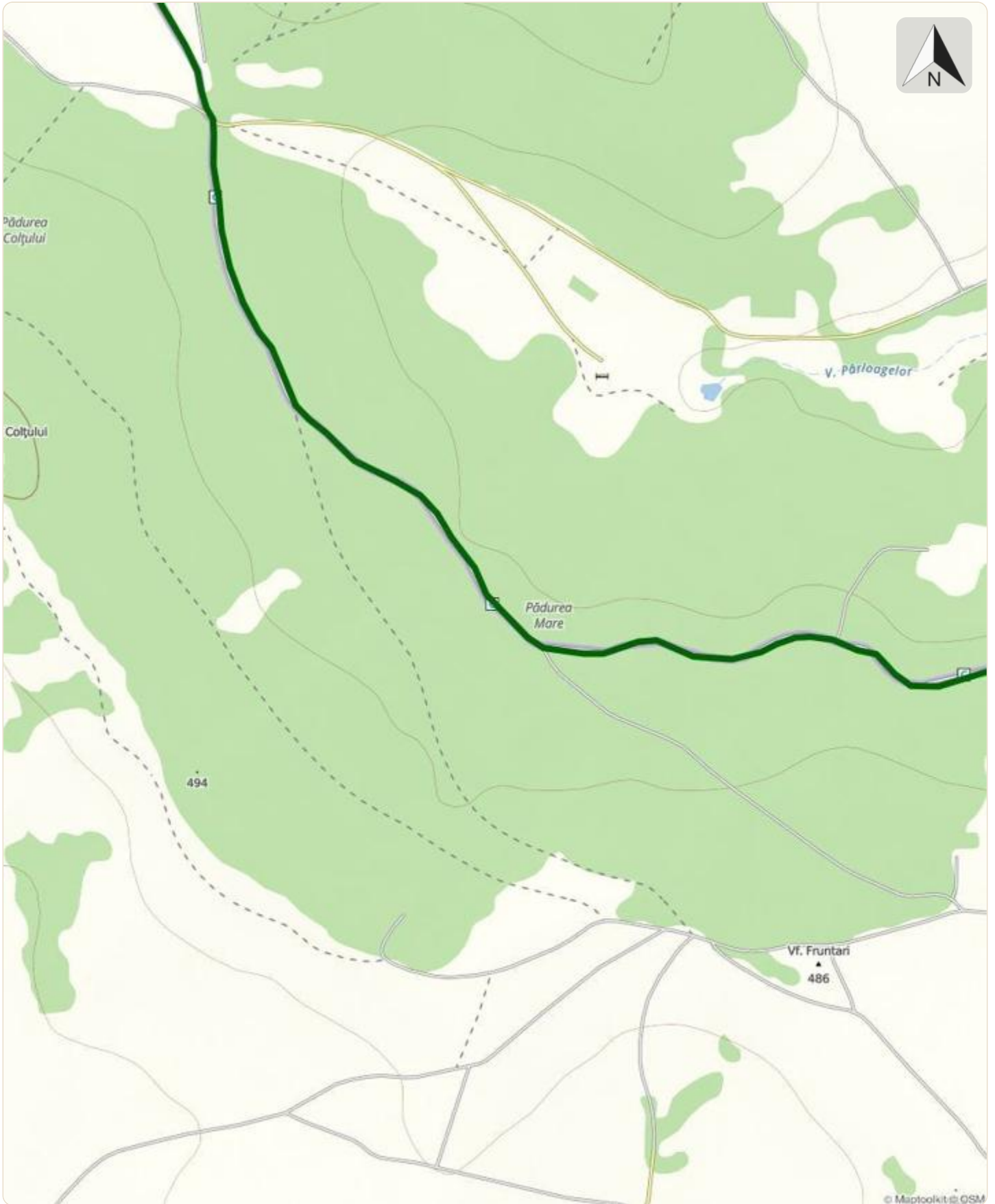
Vaida-Cămăraș - Pălatca - Petea - Mureșenii de Câmpie - Vaida-Cămăraș

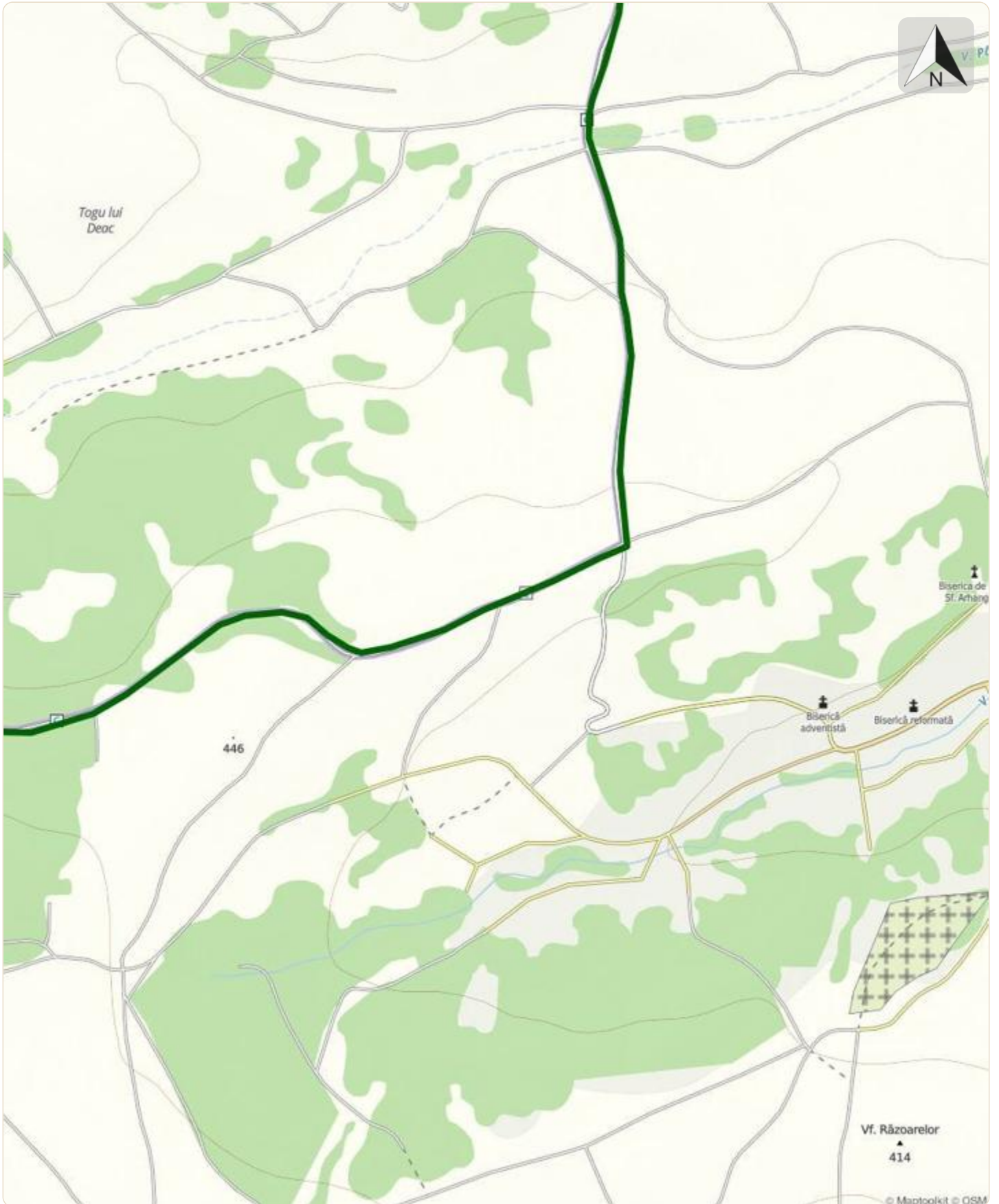
01MB16: Vaida-Cămăraș - Petea - Vaida-Cămăraș

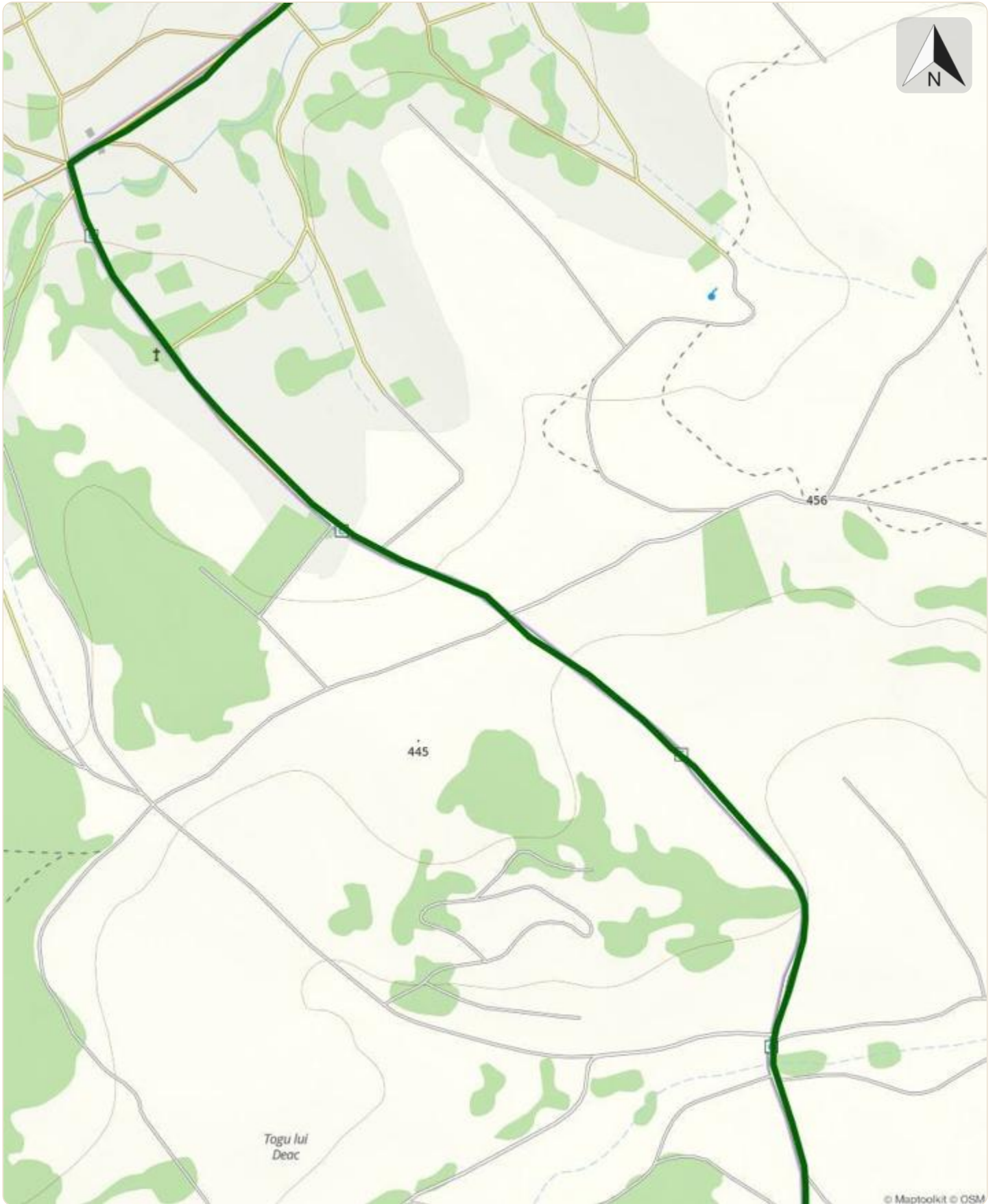




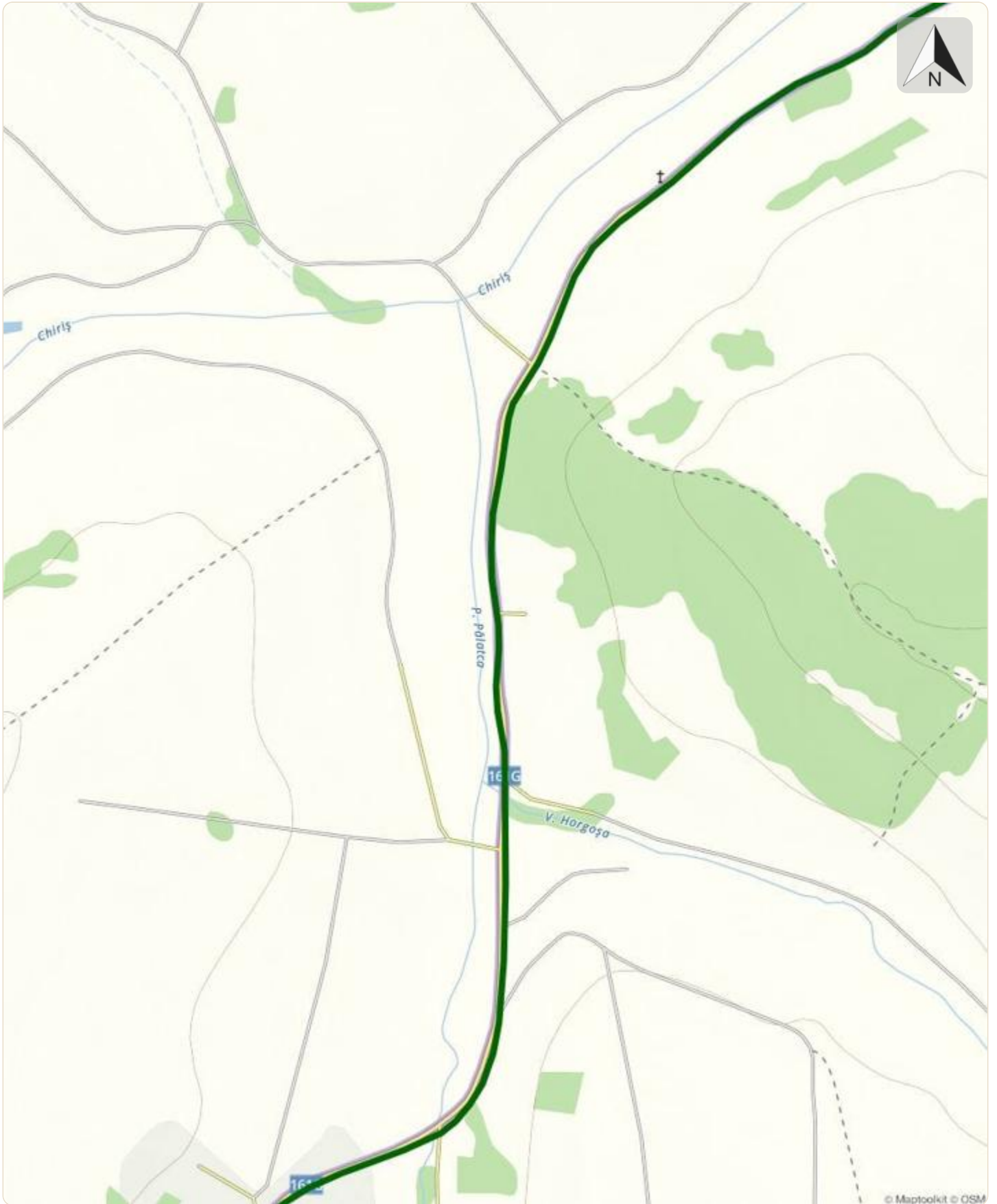


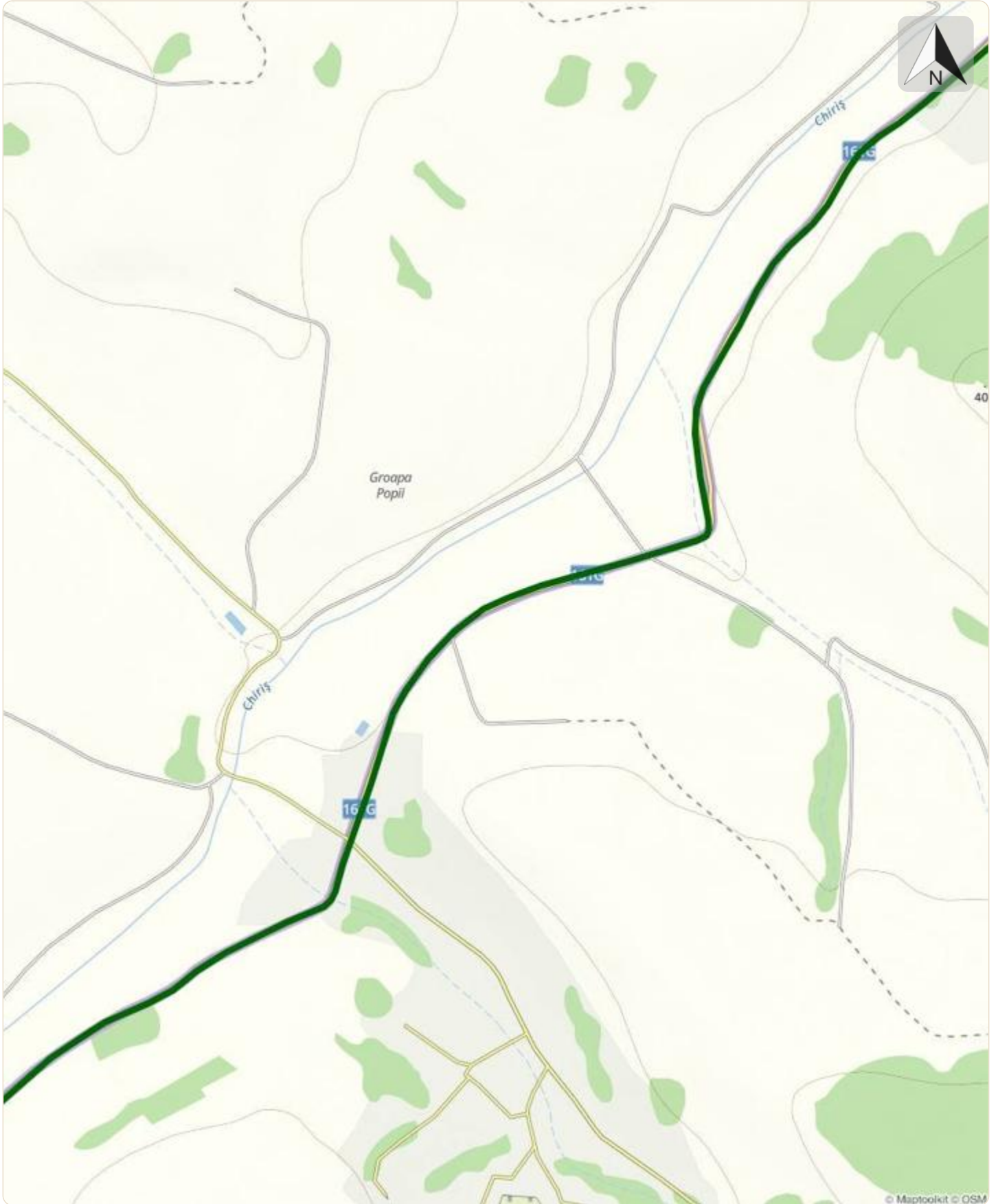


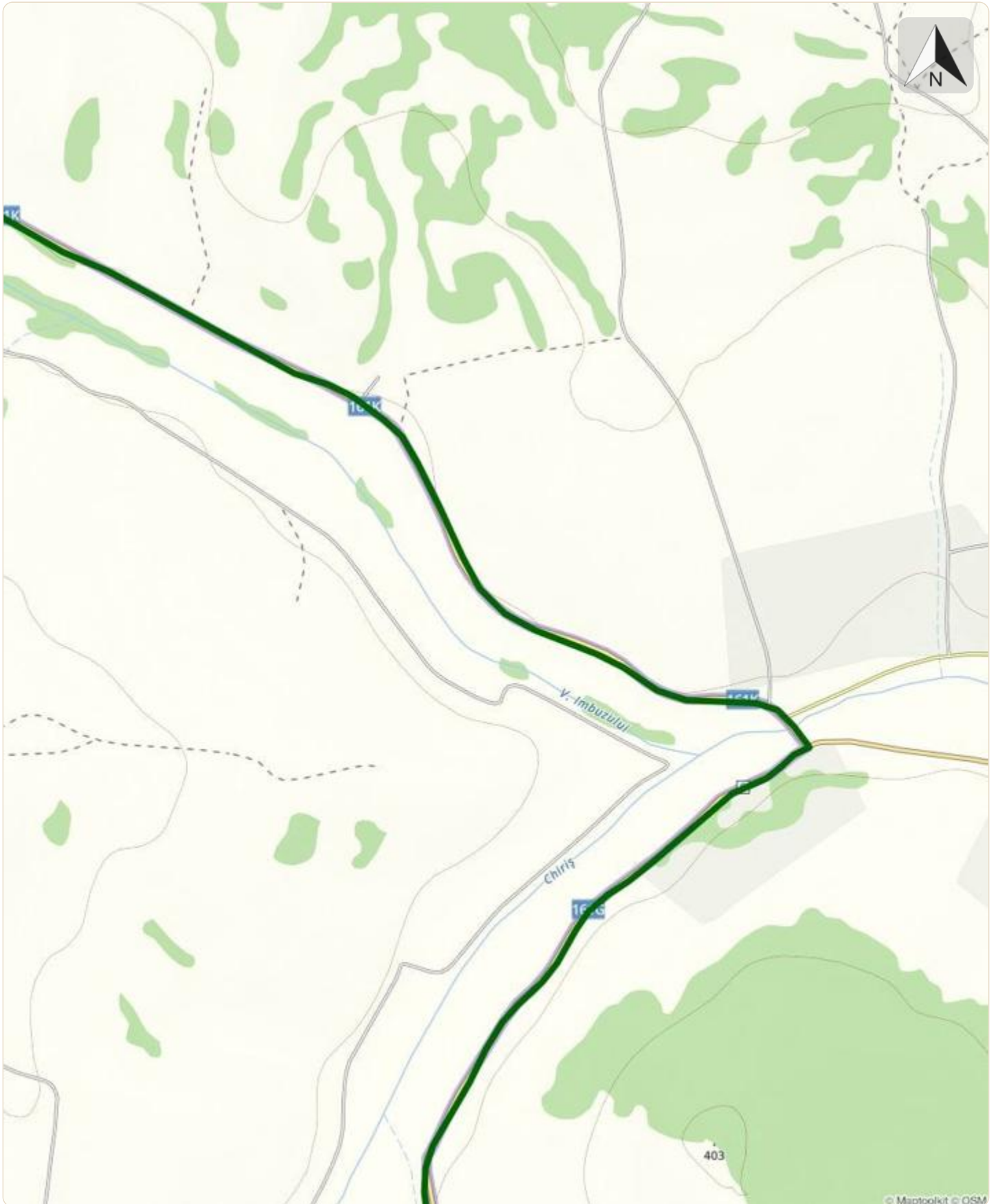


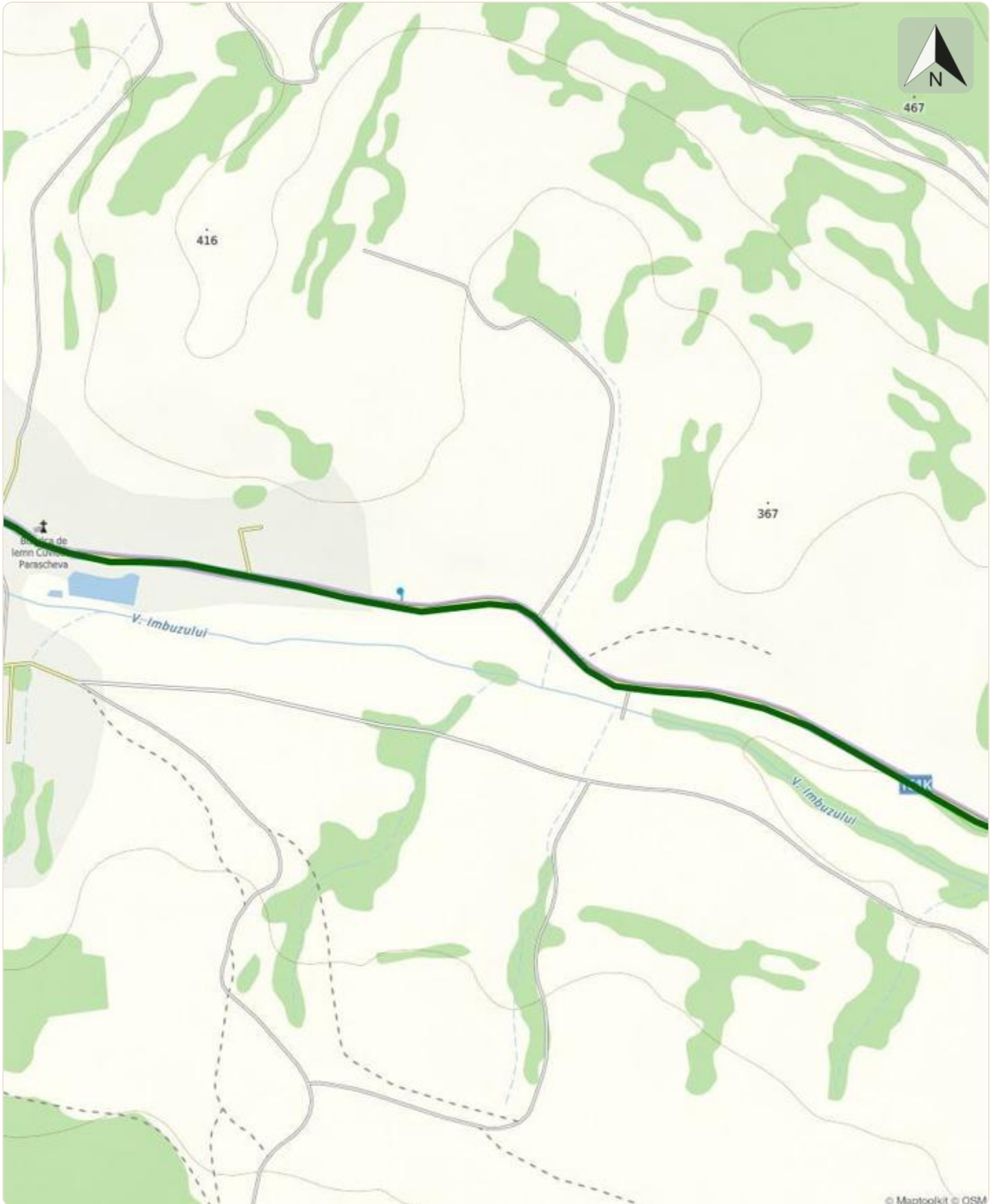


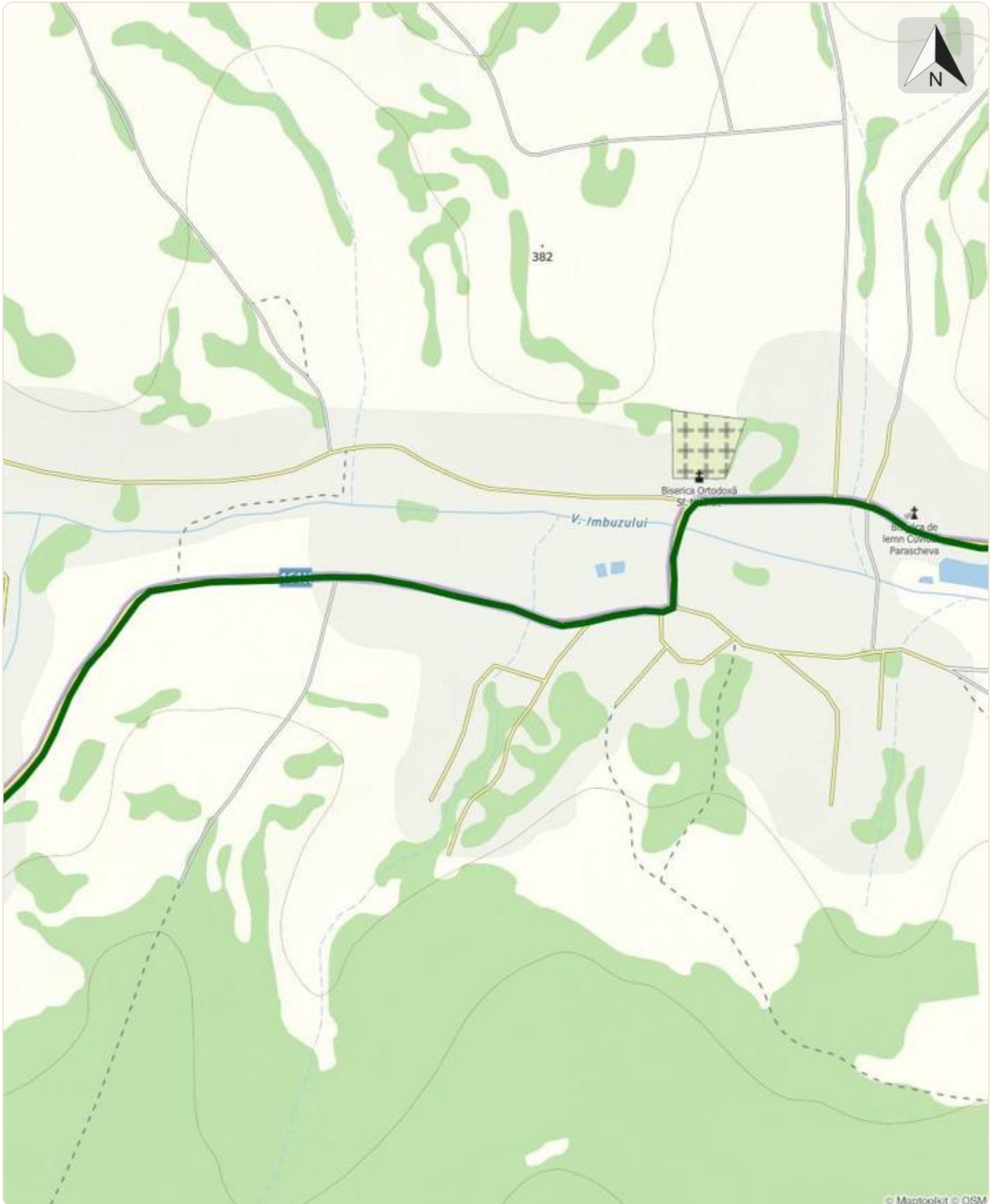




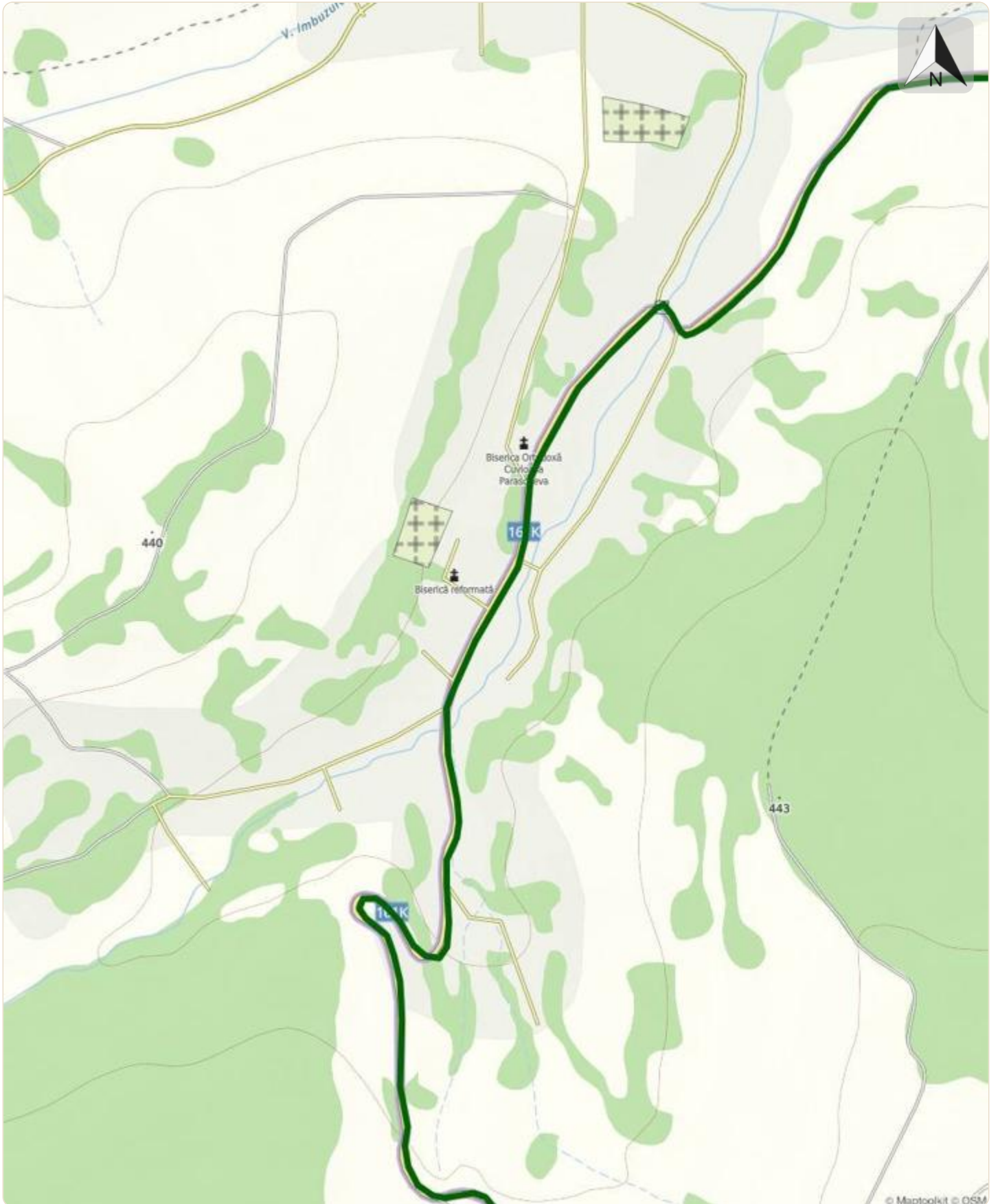


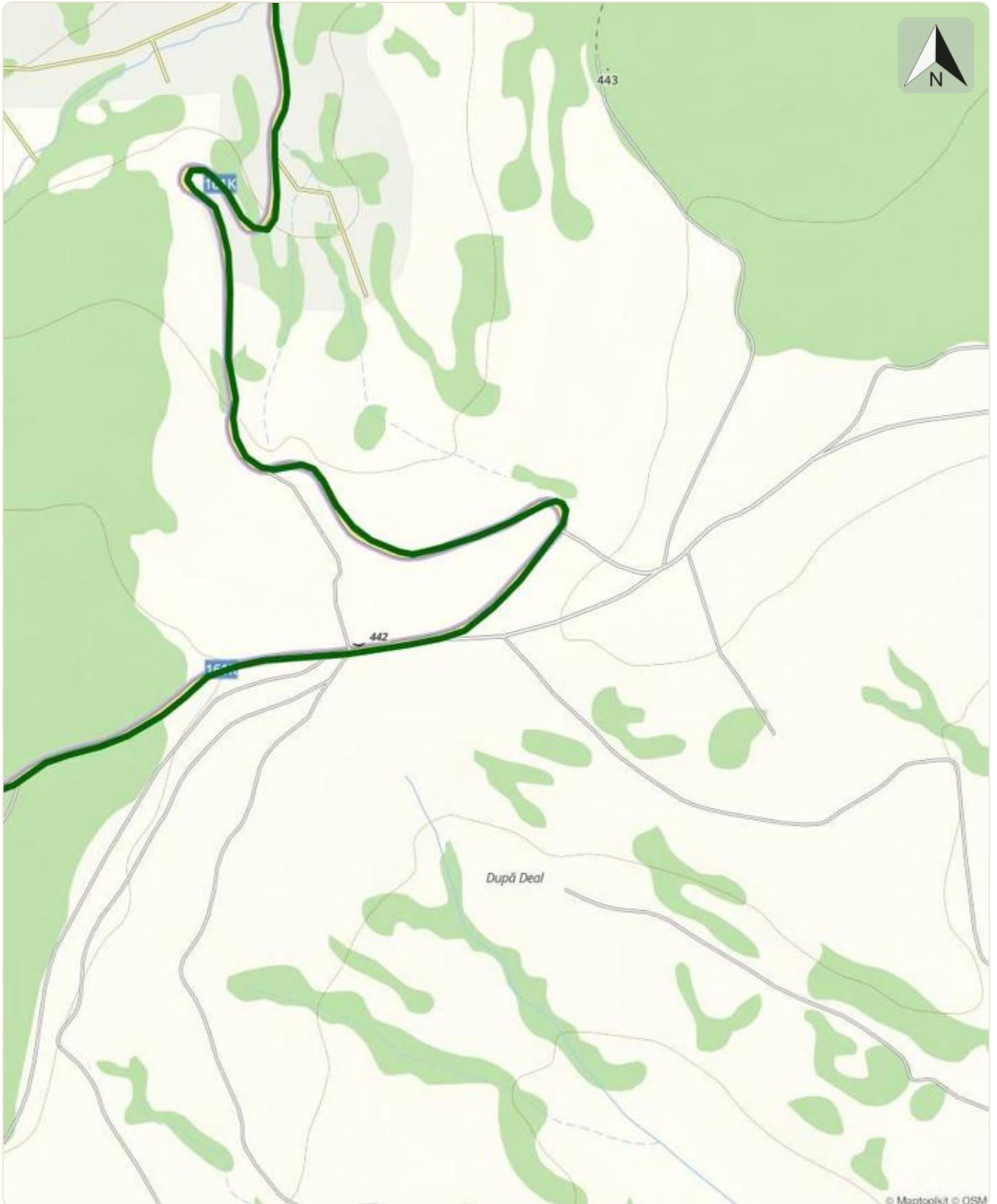


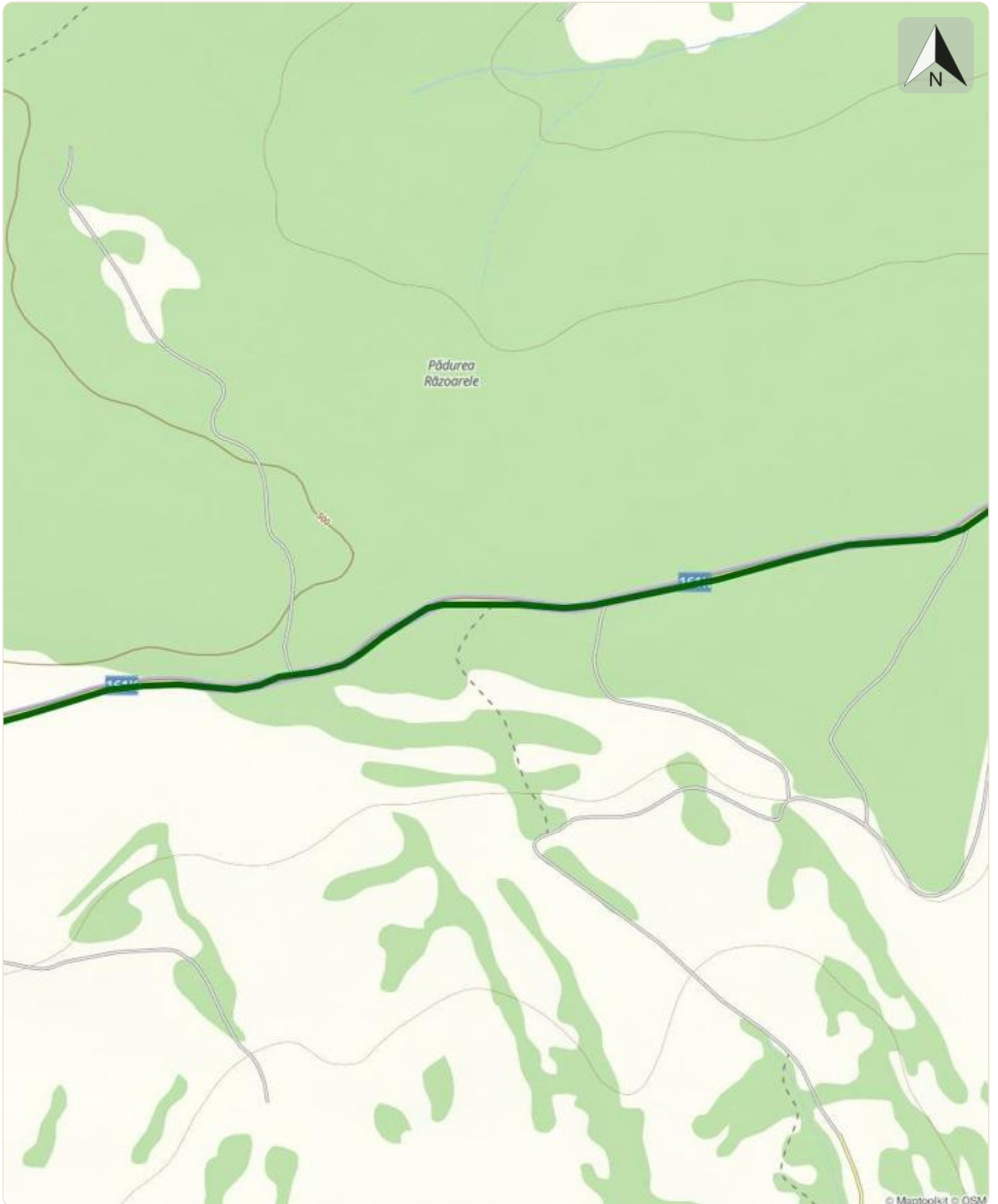


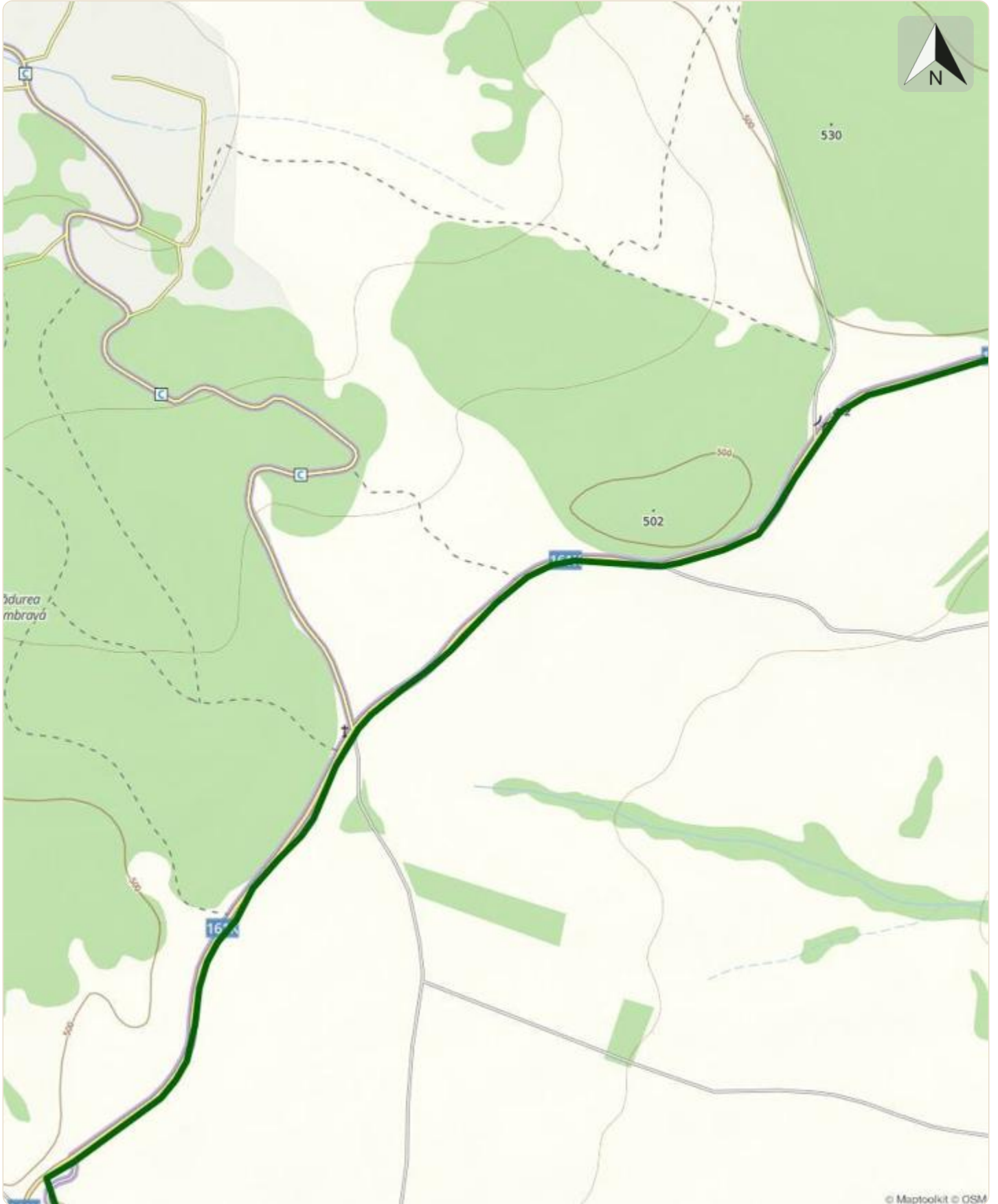


© Maptoolkit © OSM









© Maptoolkit © GSI

