

30MN12: satul Băcia - satul Cheile Cibului - DC207



DRUMEȚIE



Dificultate:
ușor



Distanță:
10.2 km



Durăță:
3h 45min - 3h 45min



Urcare:
444 m



Coborâre:
116 m



Vârf:
702 m



DETALII TRASEU

Regiuni

Metaliferi

Sectoare hartă

6 sectoare

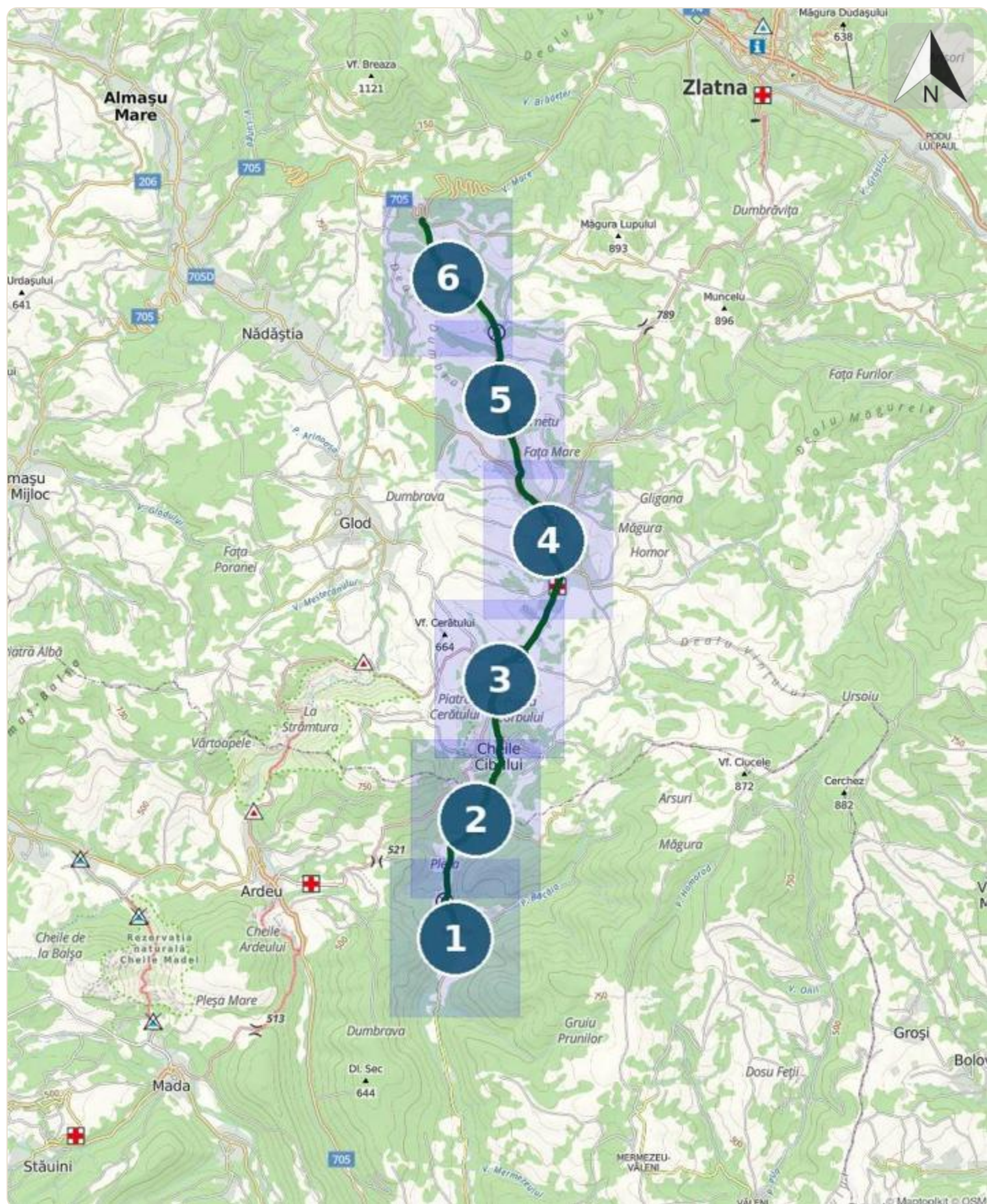
Indicații de parcurs

În trecut, când drumul era mai rău și mașinile mai rare a fost marcat cu punct roșu drumul DJ705D, pe tronsonul Băcâia-Cheile Cibului-Cib, cu continuare pe DC207. Astăzi, când aceste drumuri sunt asfaltate aproape integral, marcajul nu-și mai are rostul. Traseul nu trece efectiv prin Cheile Cibului pe firul apei, ci de pe drum putem admira pereții de calcar ai cheilor. Mai vedem case tradiționale din localitățile tranzitate sau nou construită Mănăstirea Buna Vestire (Cheile Cibului) (dacă ne abatem circa 400 m pe drumul de acces).

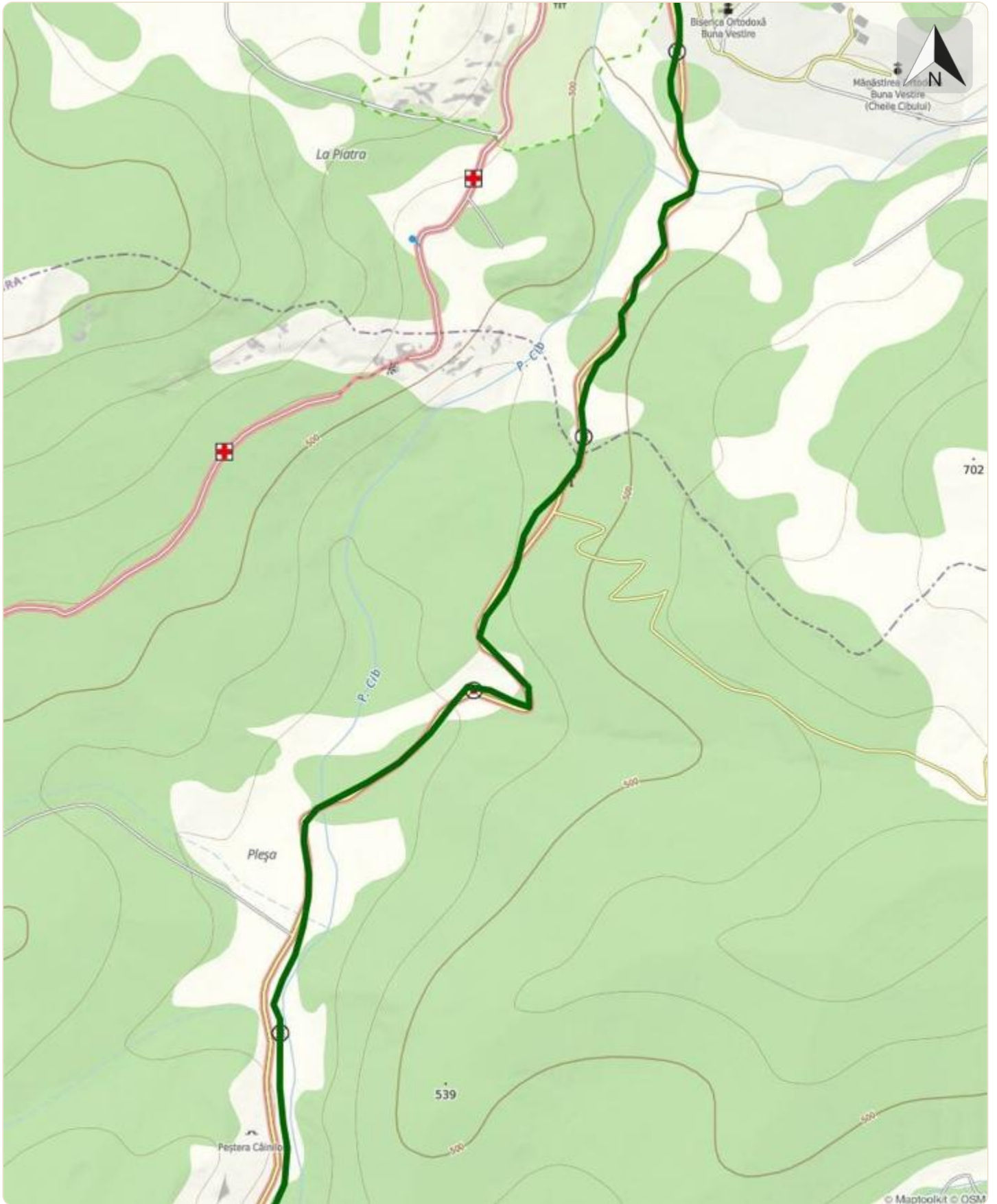
Etape

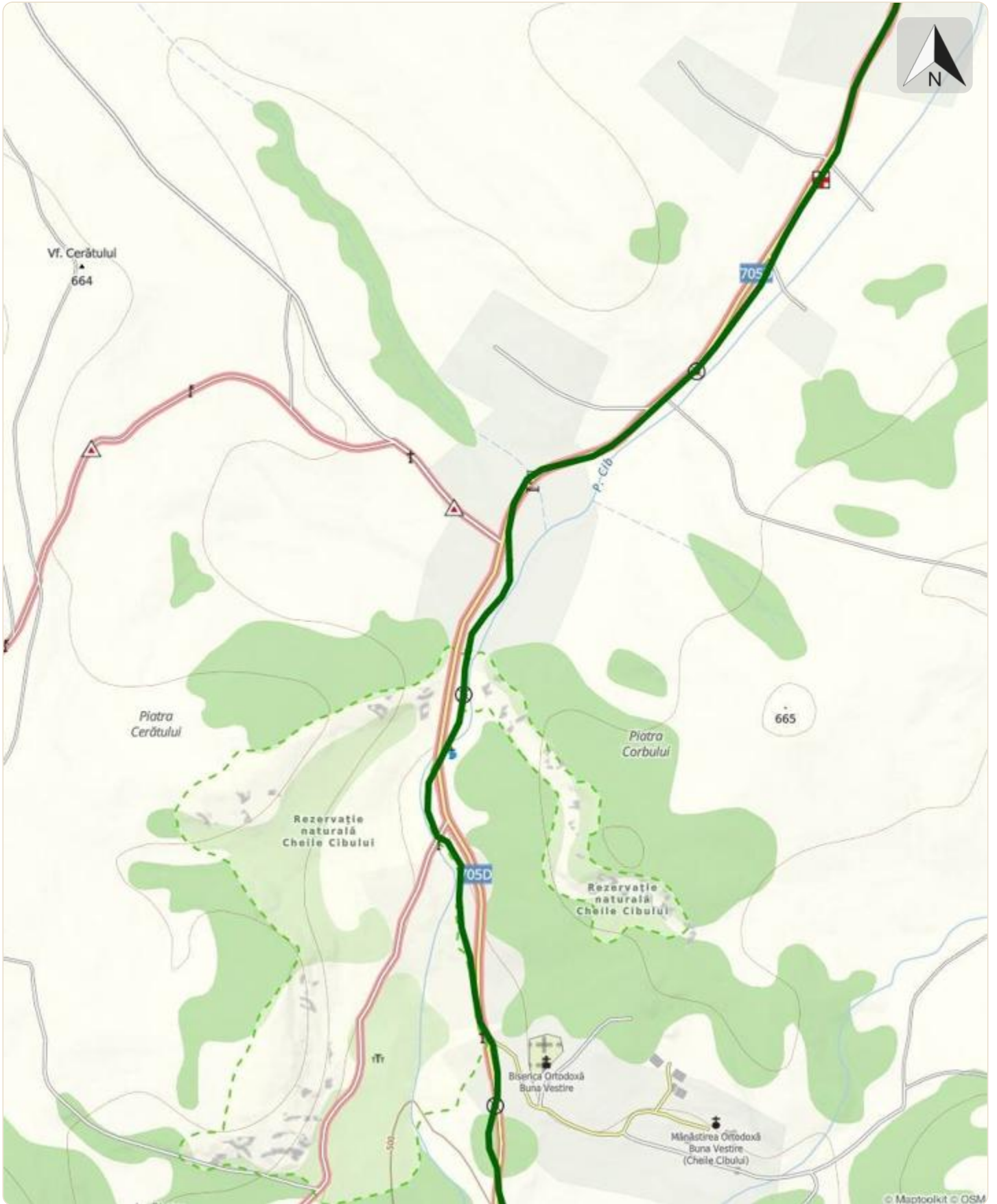
satul Băcia - satul Cheile Cibului - satul Cib - DC207

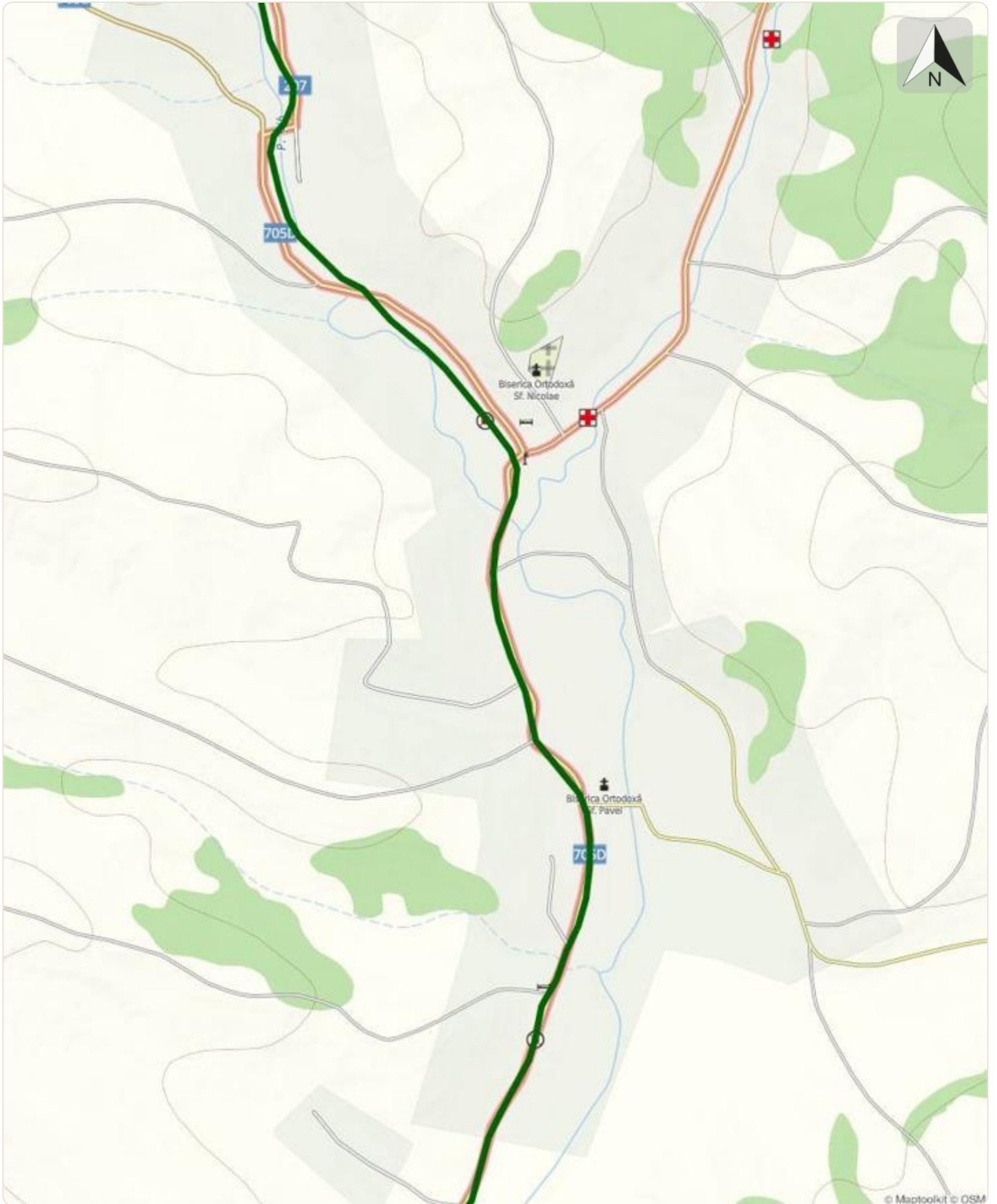
30MN12: satul Băcia - satul Cheile Cibului - DC207

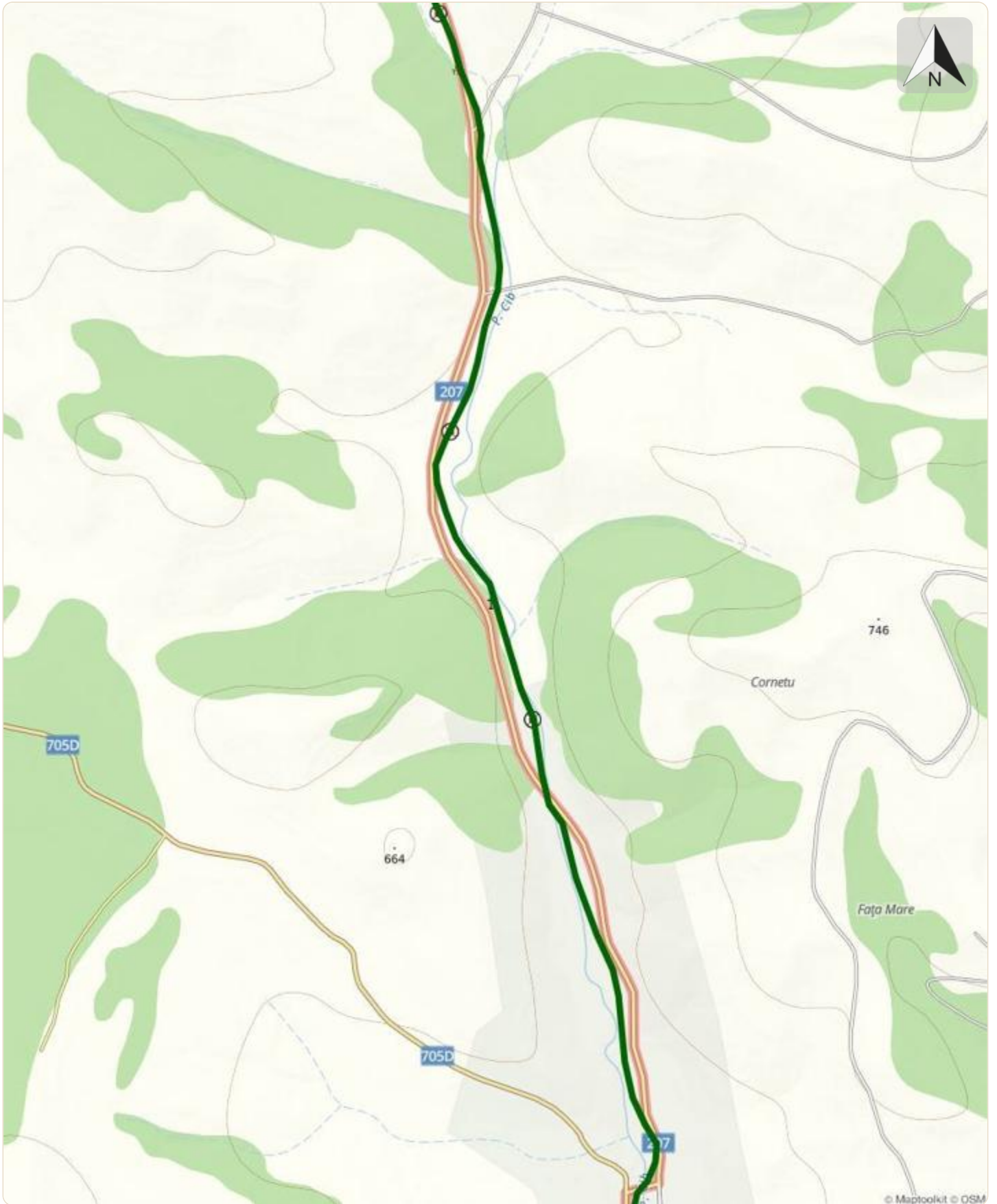












© Maptoolkit © OSM

