

21MN12: sat Mădăraș - Valea Mădărașul Mare - Pasul Fertău



Dificultate:
mediu



Distanță:
16.9 km



Durată:
5h 15min - 6h 15min



Urcare:
809 m



Coborâre:
89 m



Vârf:
1316 m



DETALII TRASEU

Județe	Harghita
Sectoare hartă	11 sectoare

Traseul 12 Cruce Albastră este traseul de legătură dintre satul Mădăraș (Valea Oltului) și traseul de creastă al Munților Harghitei (Pasul Fertău). Traseul parcurge drumul forestier de pe Valea Mădărașul Mare (cu Izvorul de apă minerală Szederjes) și ajunge la poteca crestei principale. (sub Vf. Fertău).

Descriere

Traseul 12 CA face legătura între satul Mădăraș - Pasul Fertău, aflat pe traseul de creastă al Munților Harghitei. Un traseu relativ ușor, dar lung, cu aprox 900 m diferențe de nivel, în cca. 5 - 6 h de drumeție. Iarna, poate pune probleme - potrivit pentru schi de tură. Vatra satului Mădăraș se găsește pe lunca Oltului, cumpăna de ape dintre Munții Harghitei și Munții Ciucului. Principalele atracții ale comunei sunt Muzeul Satului, Moara de apă și Biserica romano-catolică, construită în sec. XVIII. CA urmează drumul forestier de pe Valea Mădărașul Mare și ajunge după cca. 3 km la gura văii Mădărașul Mic, loc de unde pornesc traseele 13 și 14 TA spre Vf. Harghita Mădăraș, respectiv spre creasta principală (sub vf. Harghita Racul). CA continuă pe drumul forestier de pe Valea Mădărașul Mare, primește varianta PG (traseul 11), aproape de Izvorul de apă minerală Szederjes, apoi face un ocol pe sub Vf. Fagul Vântului (1510 m) și urcă în Pasul Fertău (1310 m), la intersecția cu traseul de creastă BA, care conduce de aici spre Vf. Harghita Mădăraș.

Indicații de parcurs

Traseul pornește din satul Mădăraș urcând pe Valea Mădărașul Mare pe un drum forestier. După aprox. 3 km ajunge la o bifurcație de unde pornește traseul spre Vf. Harghita Mădăraș. De aici traseul continuă tot pe Valea Mădărașul Mare și ajunge la Izvorul de apă minerală Szederjes. Drumul forestier continuă să urce până în Pasul Fertău unde ajunge la poteca crestei principale.

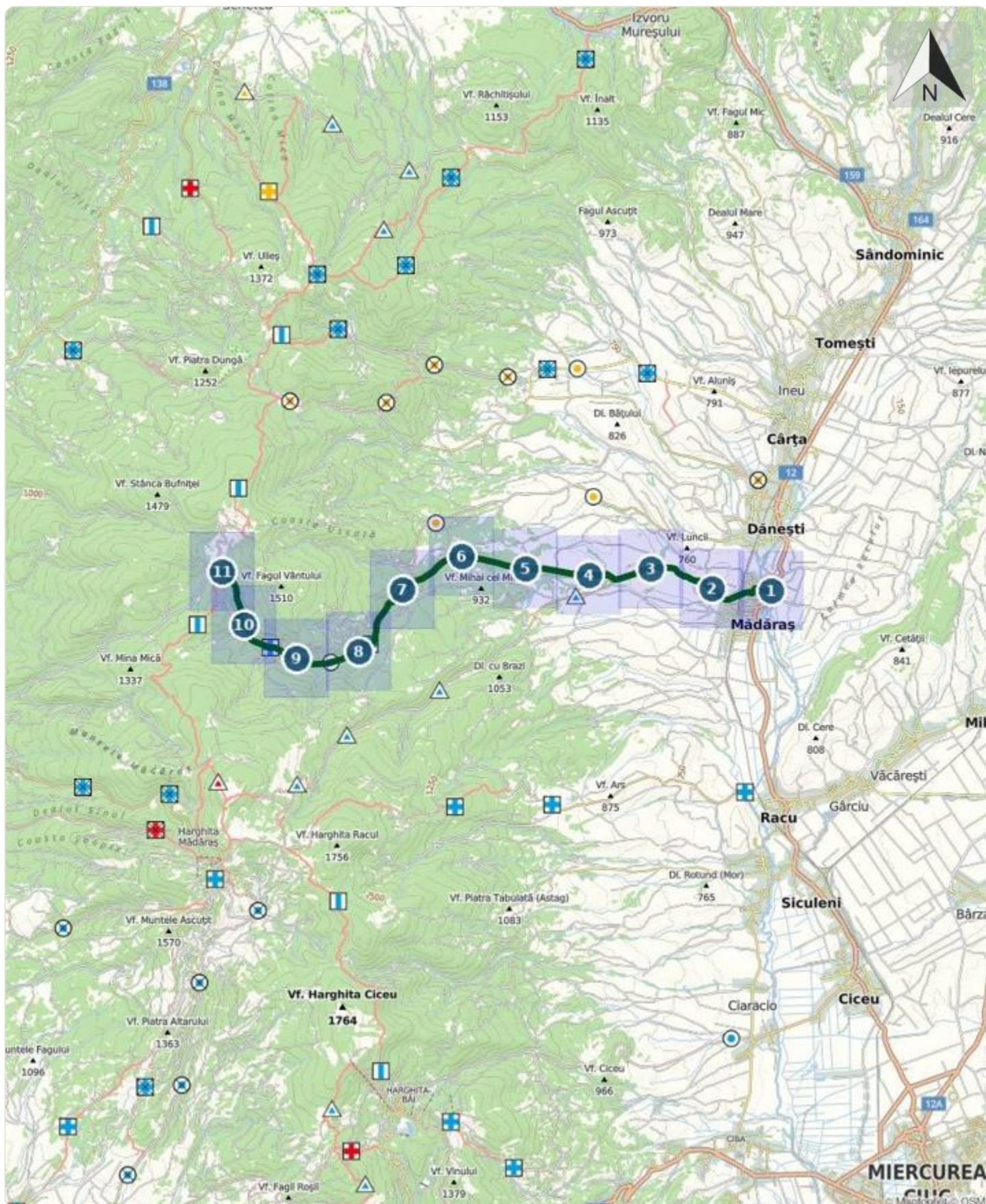
Etape

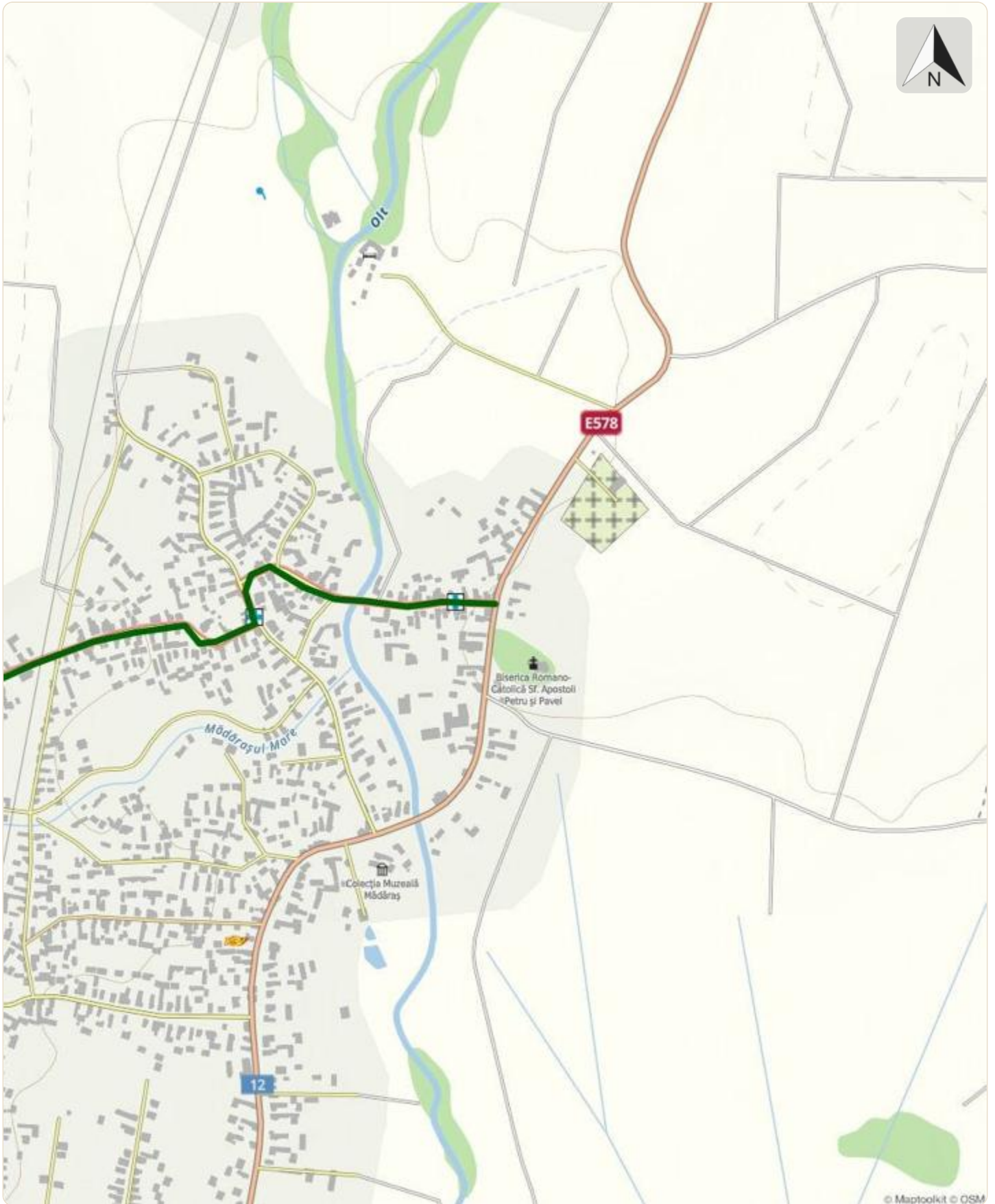
sat Mădăraș - Valea Mădărașul Mare - Izvorul de apă minerală Szederjes - Pasul Fertău

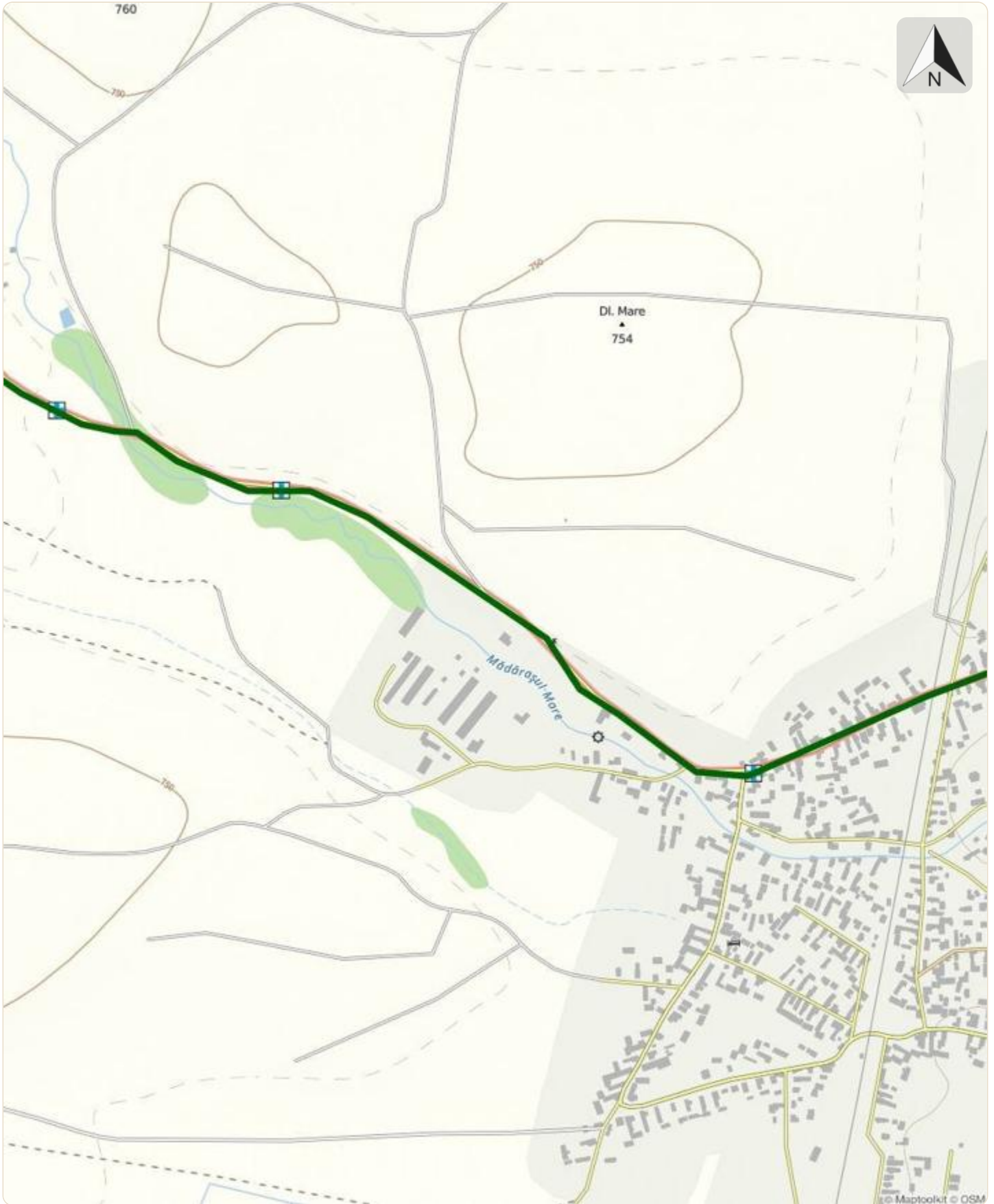
Observații

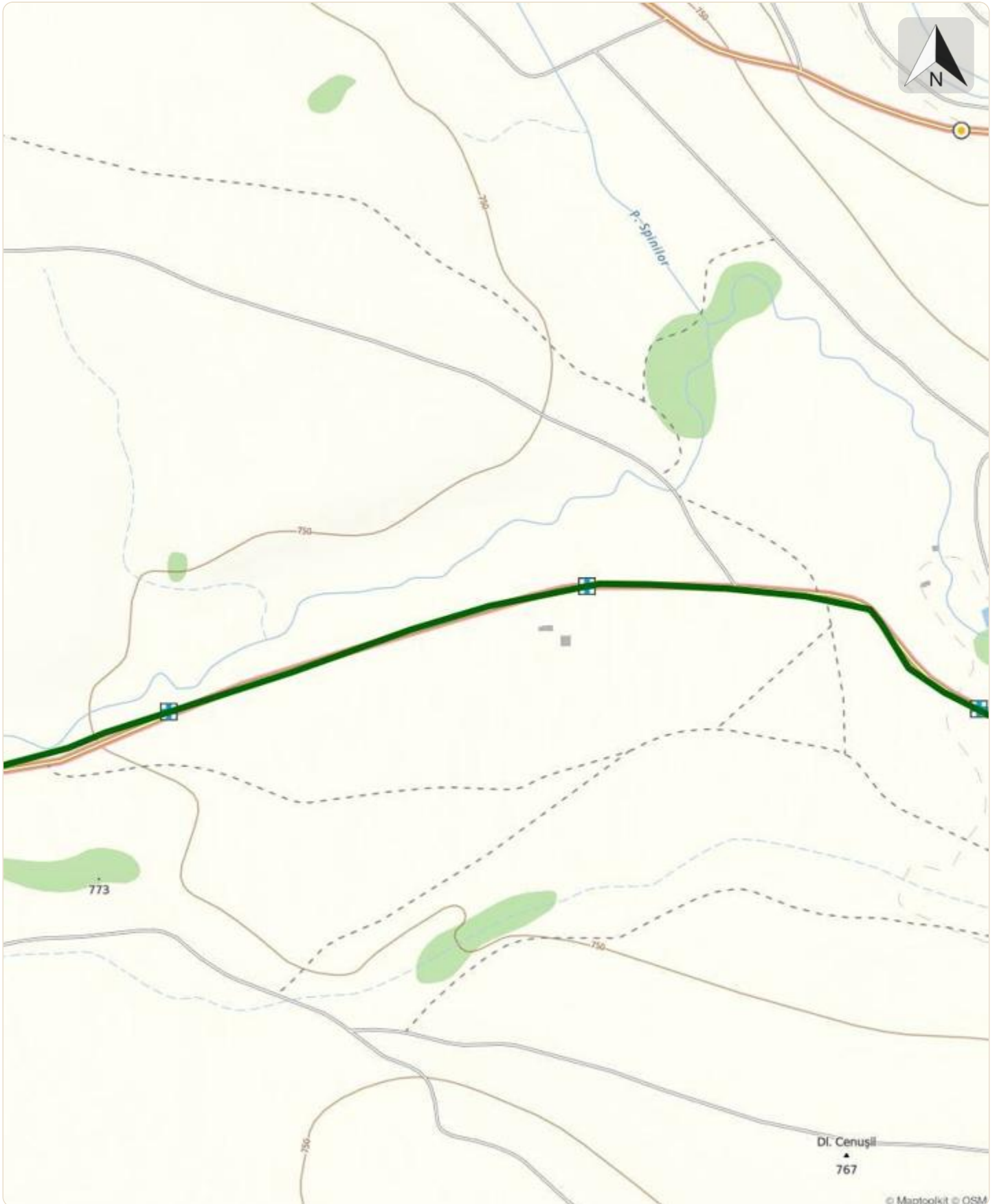
Marcaj satisfăcător pe drum forestier.

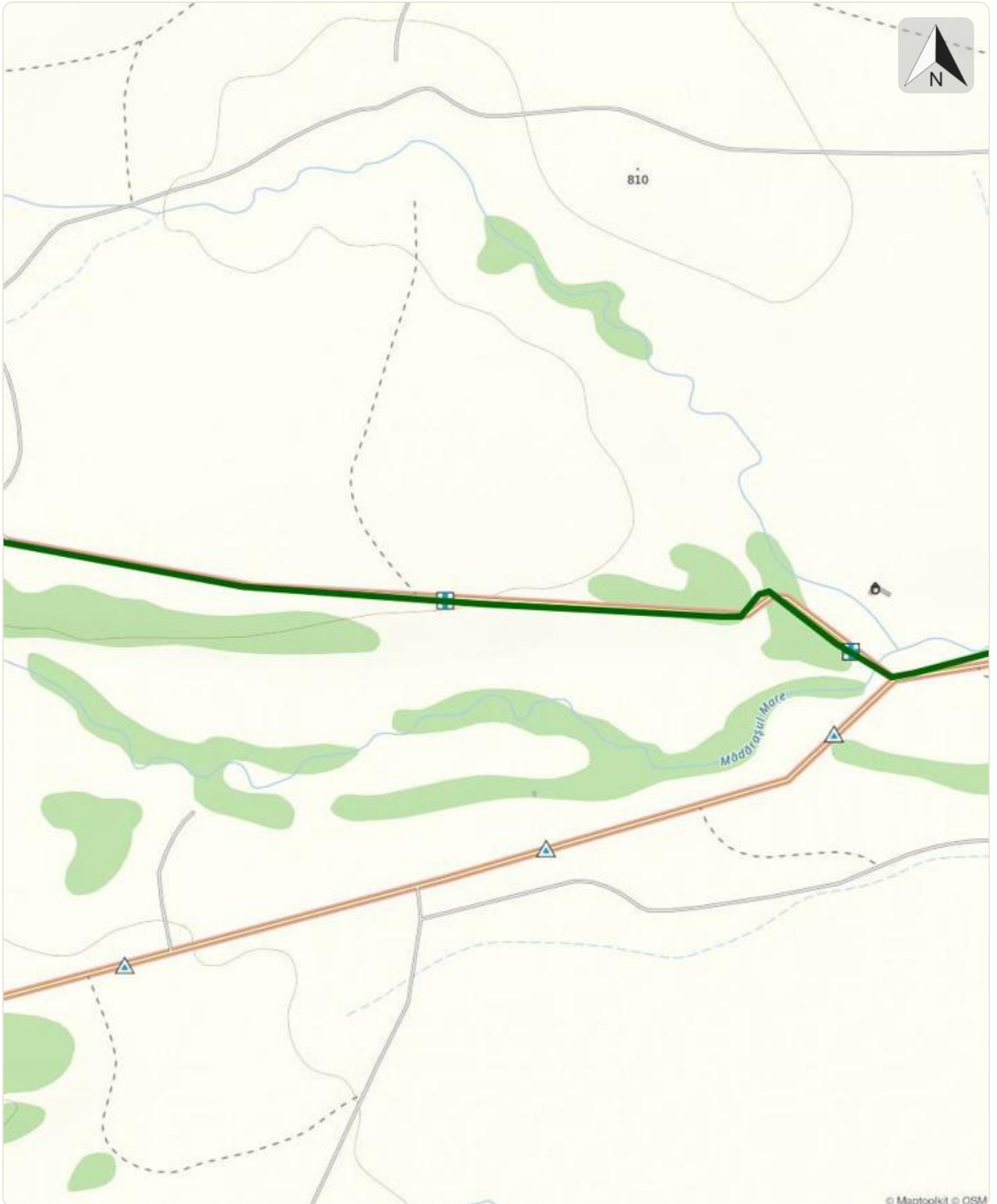
21MN12: sat Mădăraș - Valea Mădărașul Mare - Pasul Fertău











© Maptoolkit © OSM

