

17MN41: sat Hălmagiu - sat Brusturi - sat Hălmagiu



DRUMETIE



Dificultate:
mediu



Distanță:
21.8 km



Durată:
7h - 7h 15min



Urcare:
495 m



Coborâre:
495 m



Vârf:
442 m



DETALII TRASEU

Regiuni Munții Bihor (Platoul Padiș)

Județe Arad

Etichete #circuit

Sectoare hartă 11 sectoare

Traseul 41 Punct Galben este traseul de vizitare a părții N a Depresiunii Hălmațului, un ținut de sate răsfirate pitorești, încadrat de culmile muntoase ale munților Zarandului, Codru-Moma și Bihorului. Recomandat MTB.

Descriere

Traseul PG este traseul de vizitare a salbei de sate răsfirate și risipite din N Depresiunii Hălmațului. Este un traseu lung, recomandat pentru cicloturism, marcaje rare, accesibil în cca. 7 h. Iarna, zăpezile mari pot pune probleme. Depresiunea Hălmațului, cunoscută și sub numele de Ținutul Hălmațului, constituie una din "porțile" de acces dinspre câmpie spre Munții Apuseni, încadrat de culmile muntoase ale munților Zărandului, Codru-Moma și Bihorului. Zona este cunoscută ca un important bazin pomicol, iar mica industrie-artizanală a făcut din comuna Hălmațiu un important centru de cojocărit și confecționarea uneltelor din lemn. Satele din Ținutul Hălmațului se încadrează în categoria celor răsfirate și risipite, majoritatea situate pe fundul văilor ori pe dealuri. La Hălmațiu ne putem bucura de priveliștea spre Dealul Frumos și zona Frunză Verde, apoi luăm drumul spre satul Bănești (de la familiile cu numele Ban), Cristești și capătul satului Brusturi. Aici facem stânga peste pod și urcăm pe un drum de pământ ce ține culmea dealului, până în satul Mermești. De-aici drumul coboară în satul Bodești și urcă la DN76 (E 79), apoi trece de satul Leștioara (ai căror locuitori făceau lese). Un drum de pământ și piatră ne coboară înapoi în satul Hălmațiu, de unde pornește un alt circuit MTB.

Indicații de parcurs

Din centrul satului Hălmațiu traseul urmează drumul prin satele Bănești, Cristești și ajunge la capătul satului Brusturi. Aici traversăm un pod la stânga, având ca reper o biserică aflată peste vale. Urcăm un drum de pământ până în culmea dealului și de aici urmăm cu atenție marcajele rare până ajungem în satul Mermești. Traversăm o culme de deal și coborâm în satul Bodești (atenție, probleme de orientare, marcaje rare!) și apoi urcăm până în DN76. Aici facem stânga 250 m și traversăm apoi drumul. Prindem un drum de pământ și piatră care ne aduce înapoi în satul Hălmațiu.

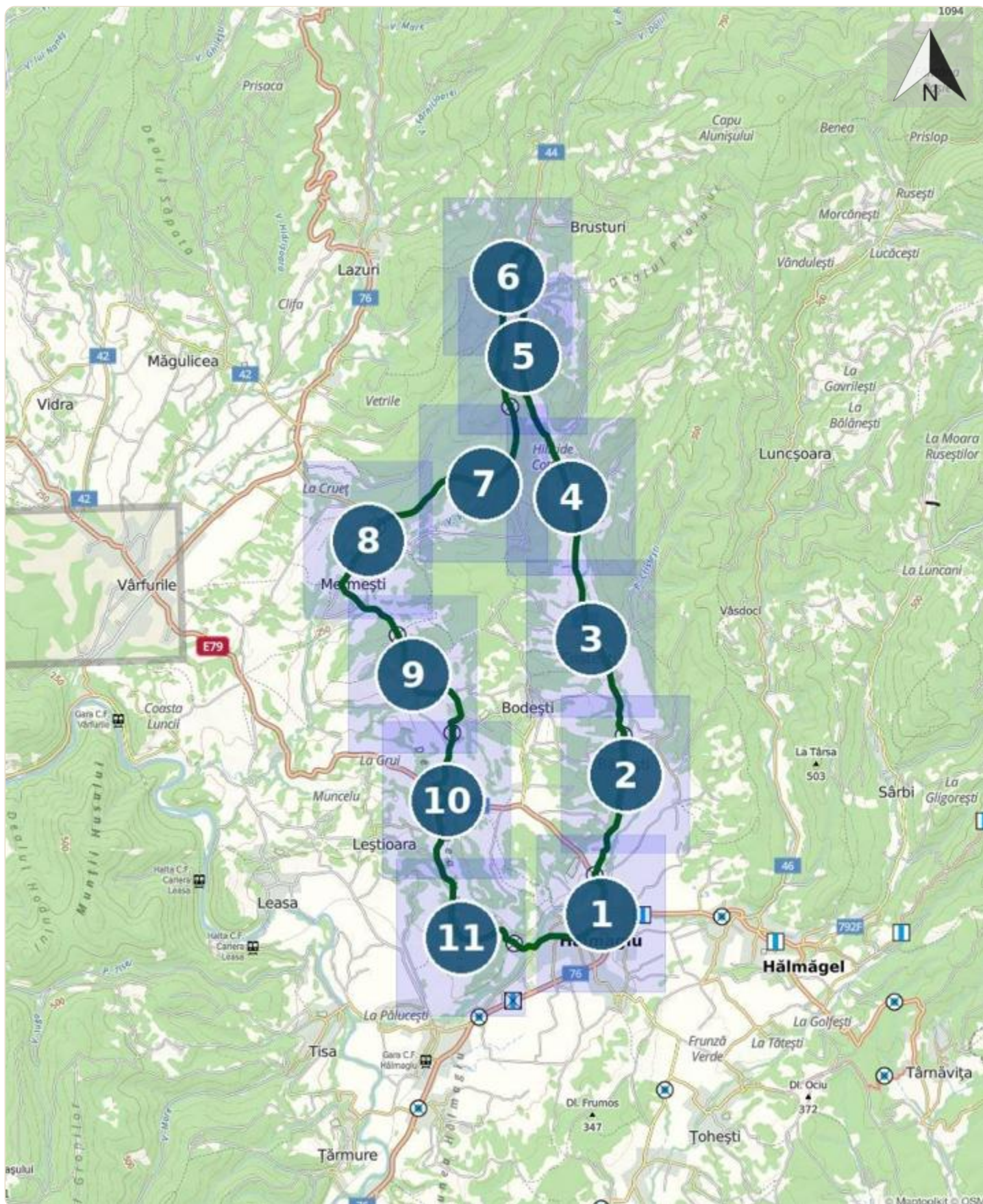
Etape

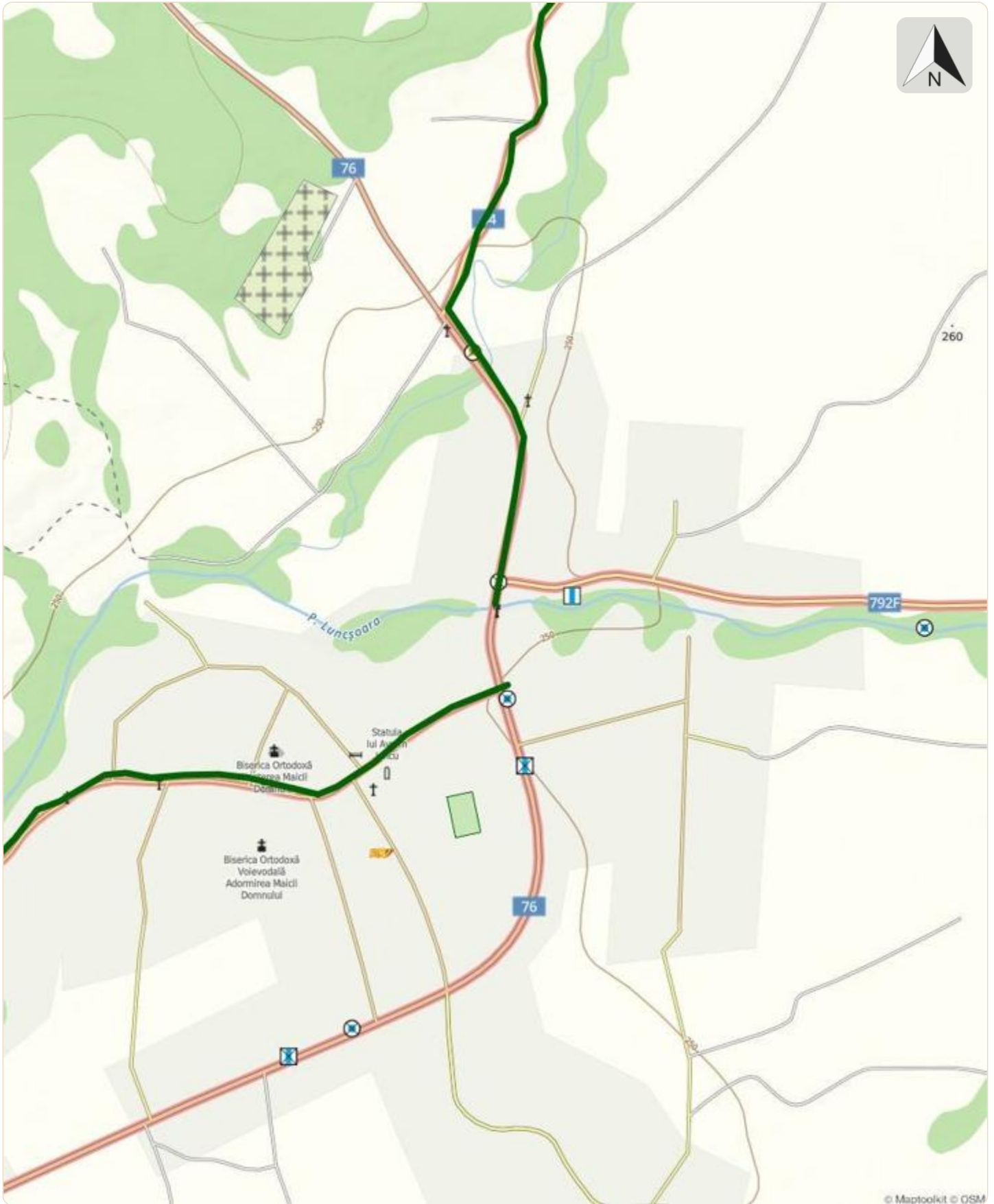
sat Hălmațiu - sat Bănești - sat Cristești - sat Brusturi - sat Mermești - sat Bodești - sat Leștioara - sat Hălmațiu

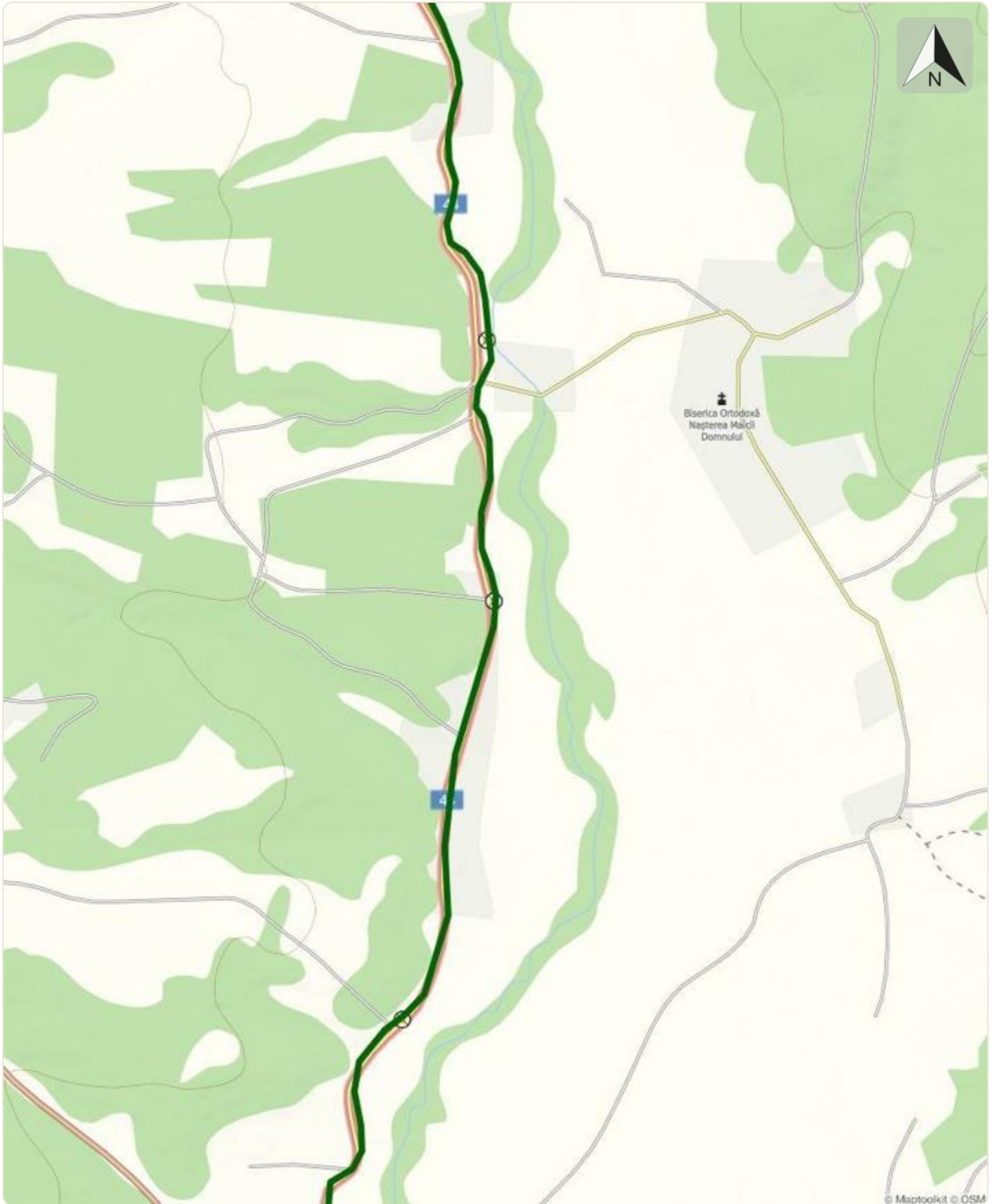
Observații

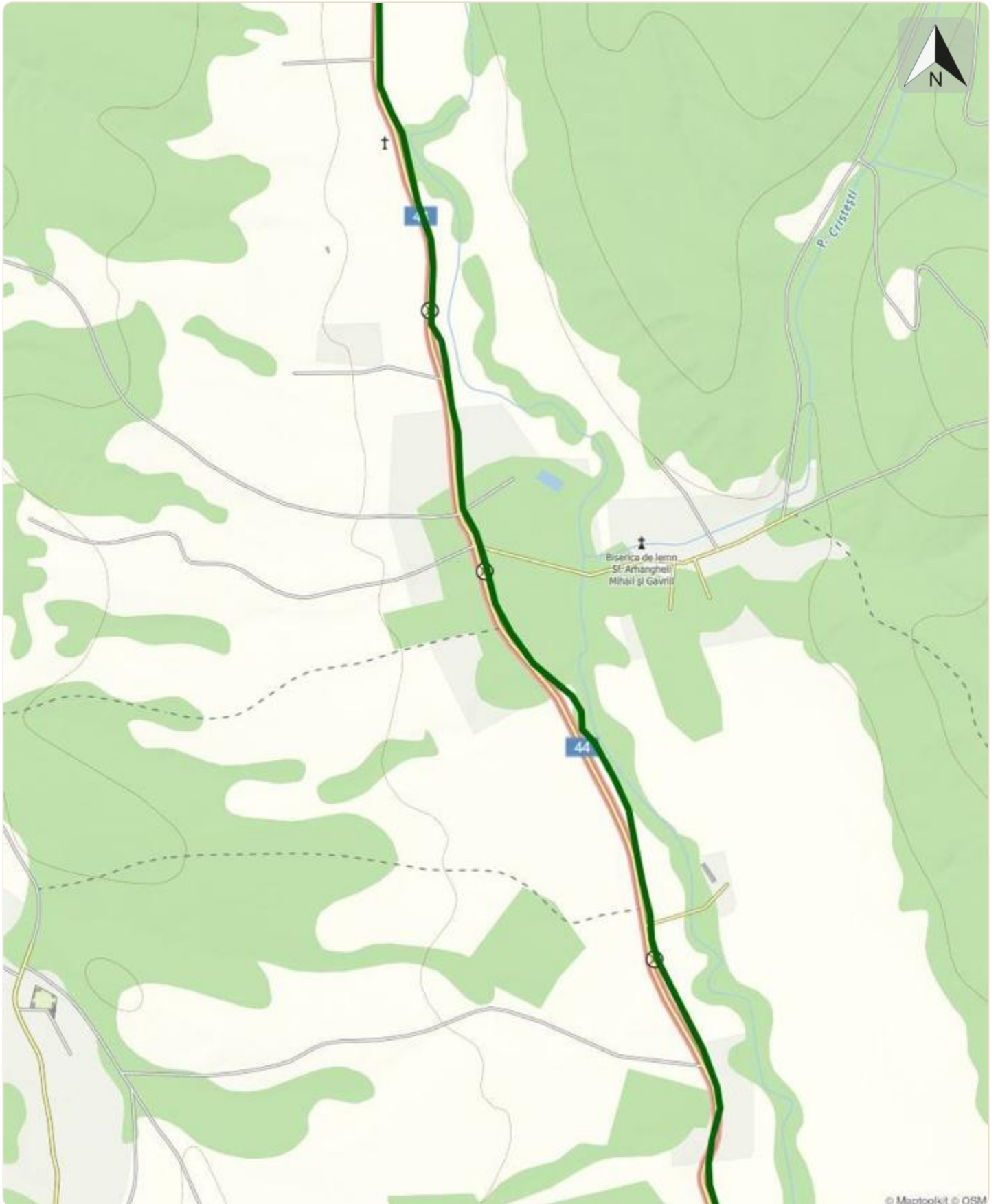
Marcaje foarte rare. Poteca se poate pierde de mai multe ori.

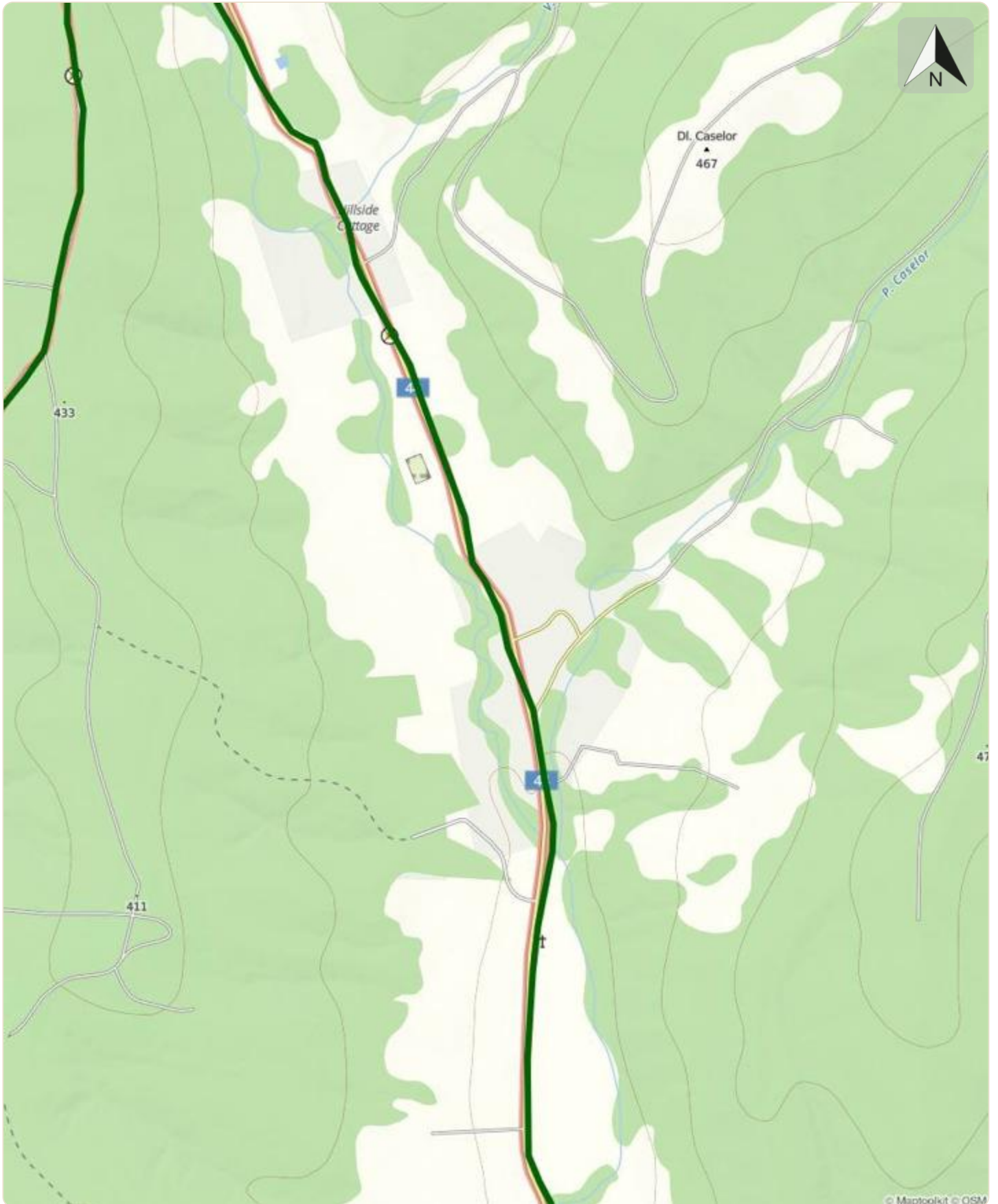
17MN41: sat Hălmaگی - sat Brusturi - sat Hălmaگی

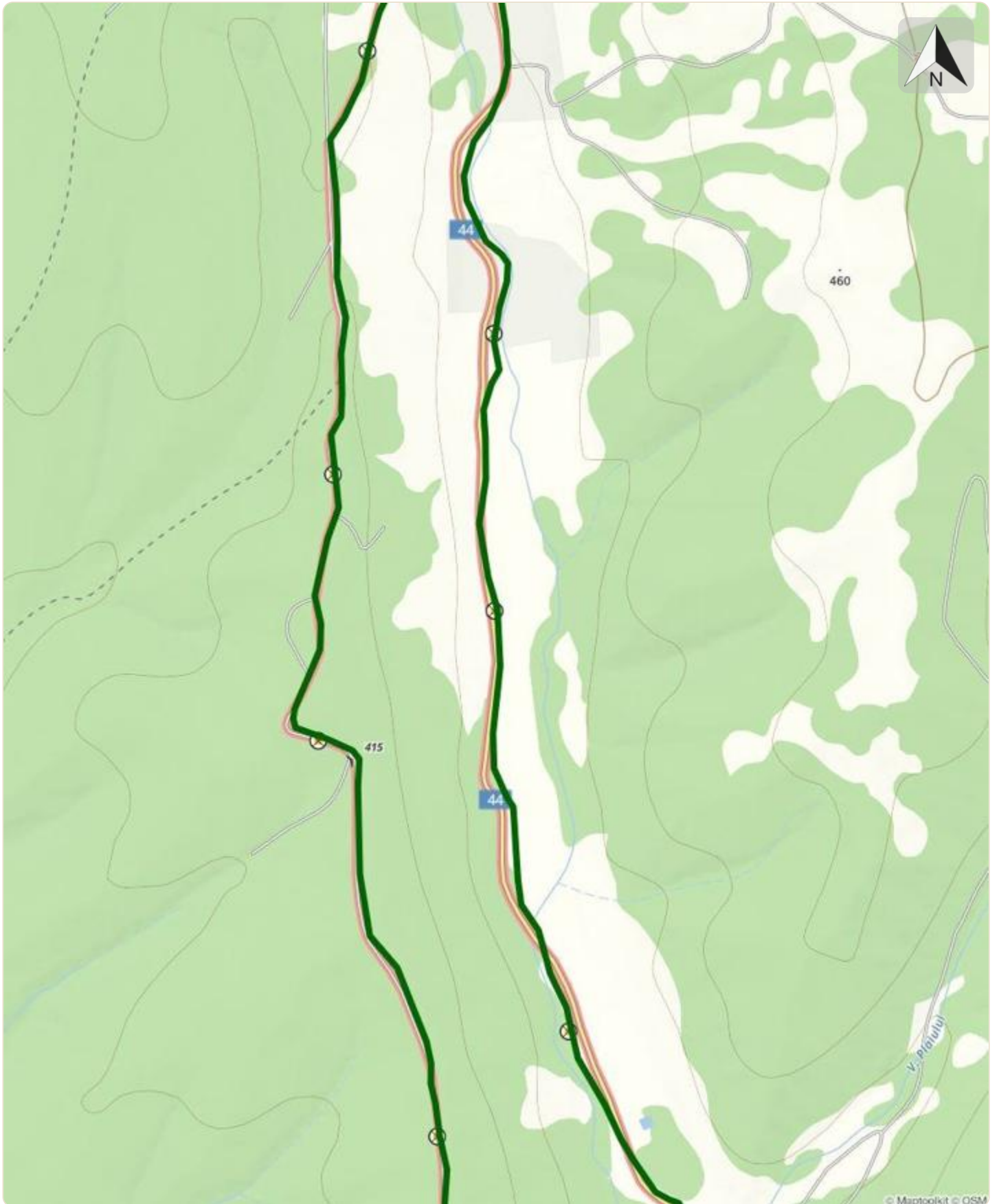


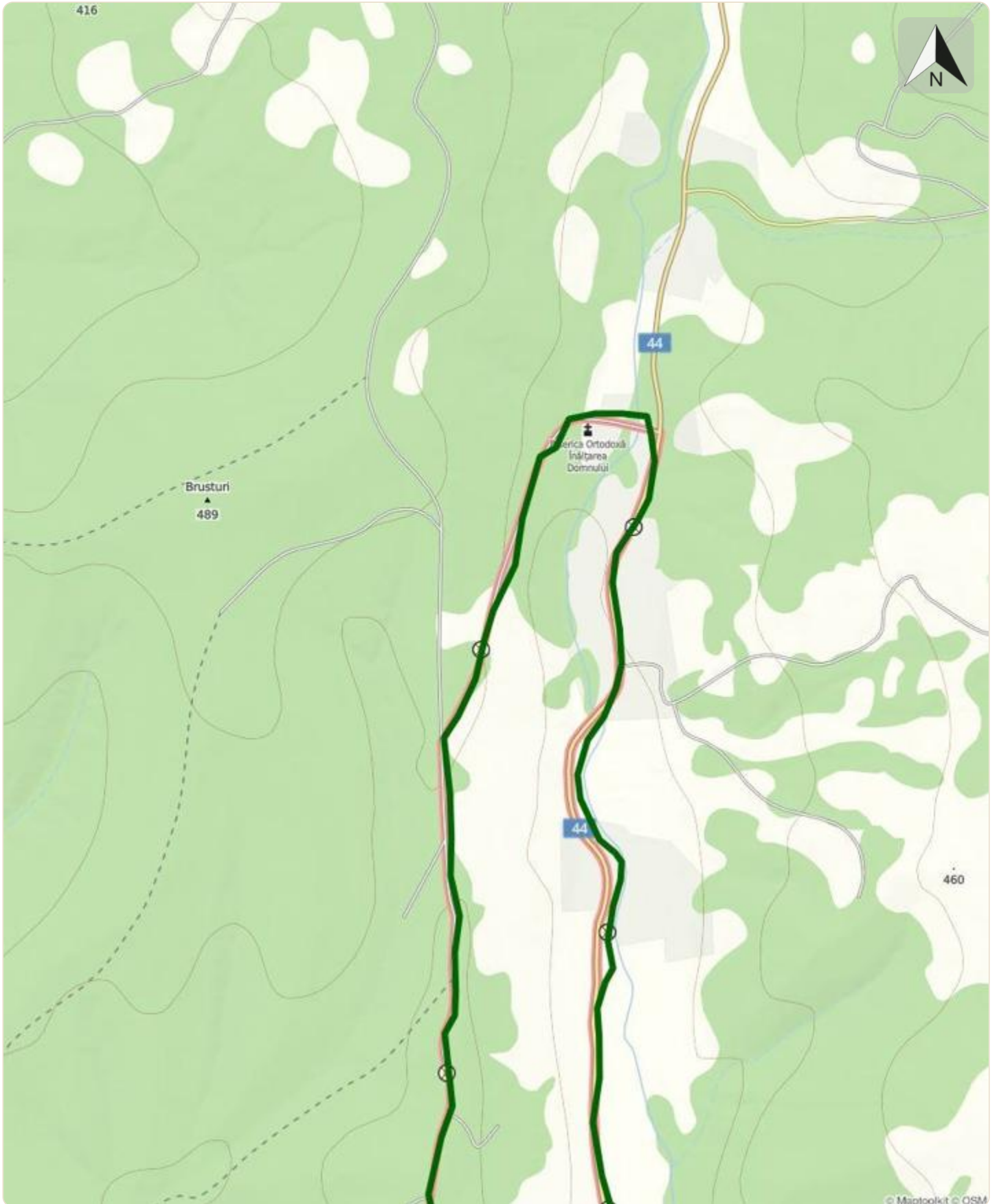


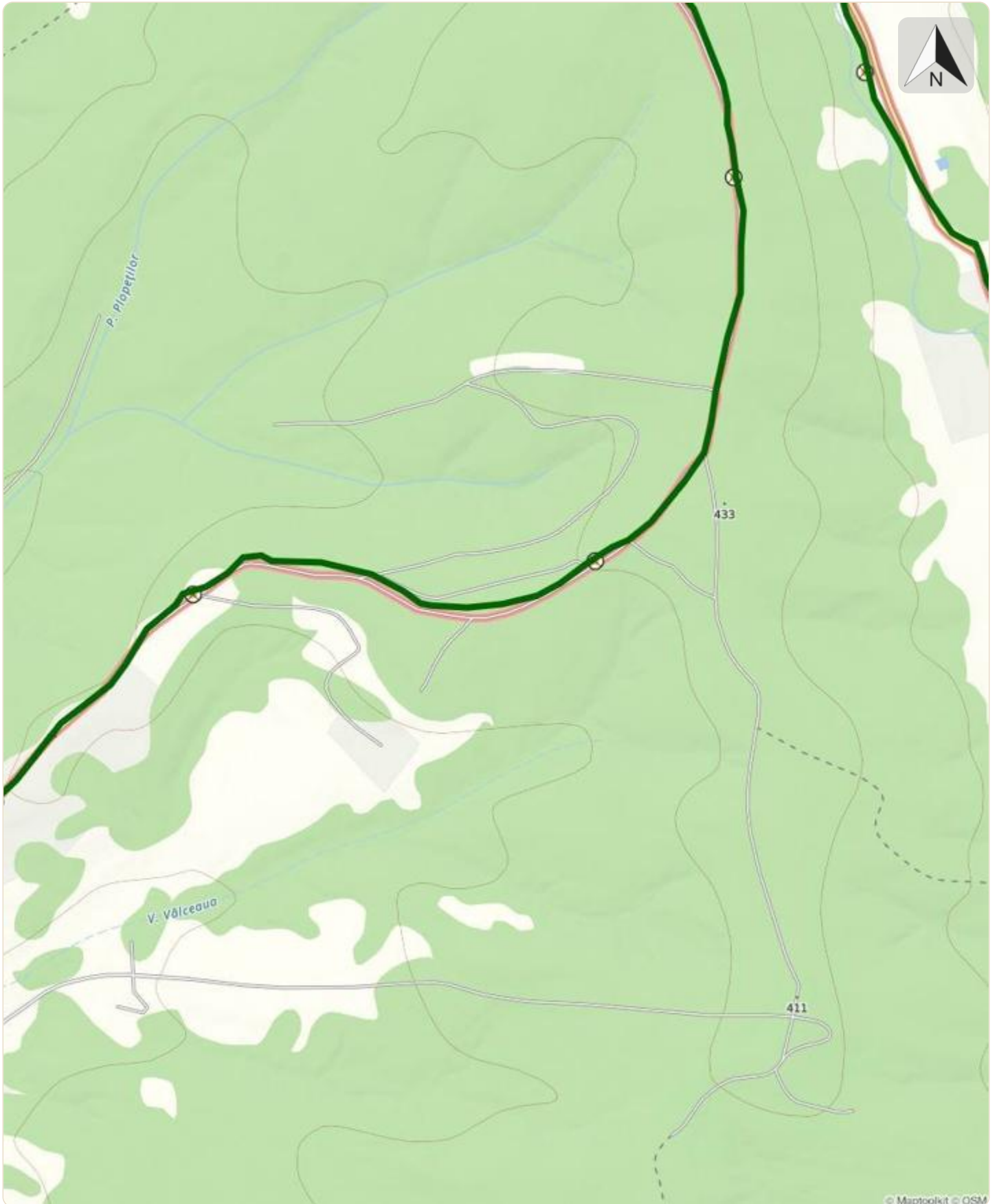


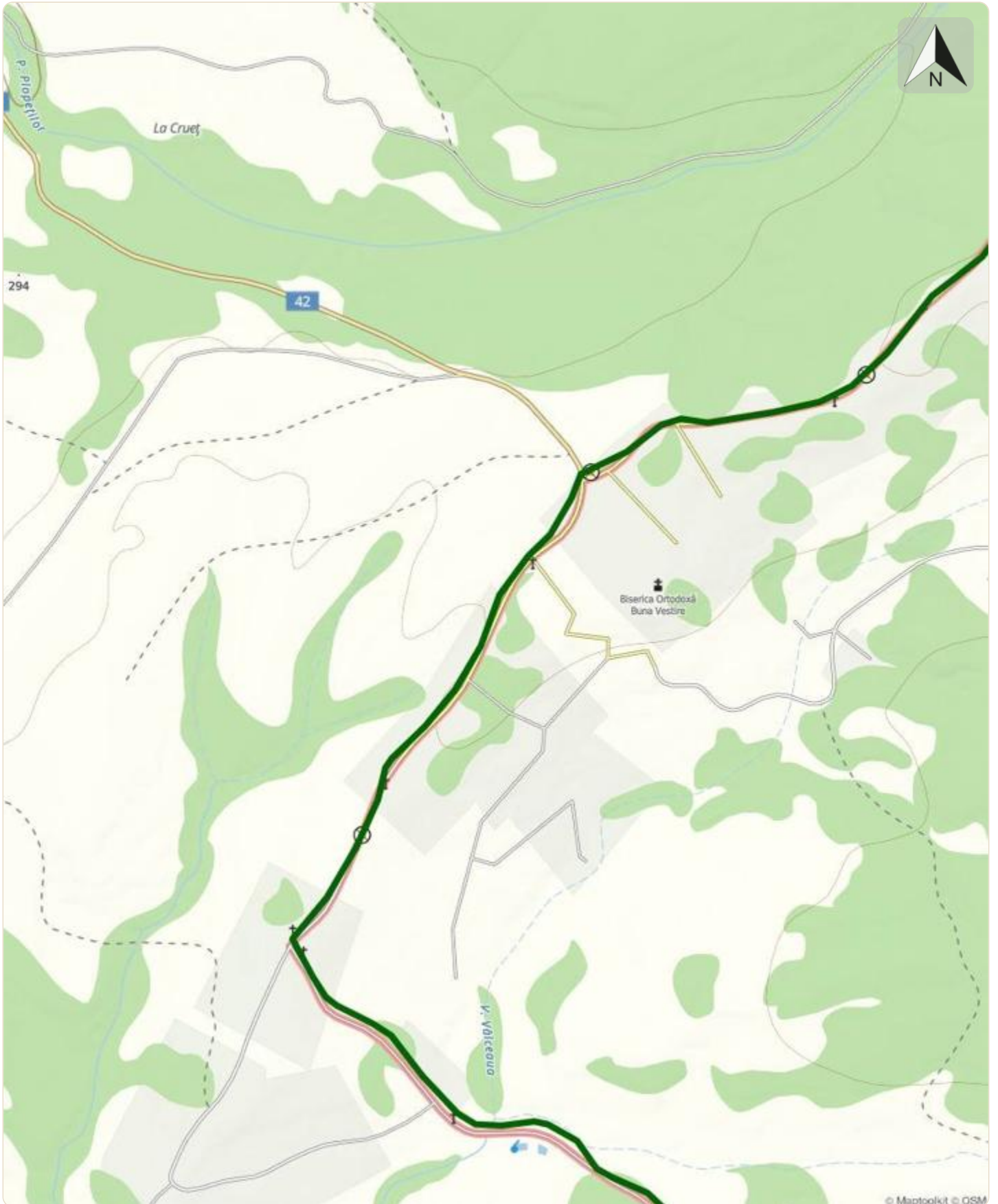


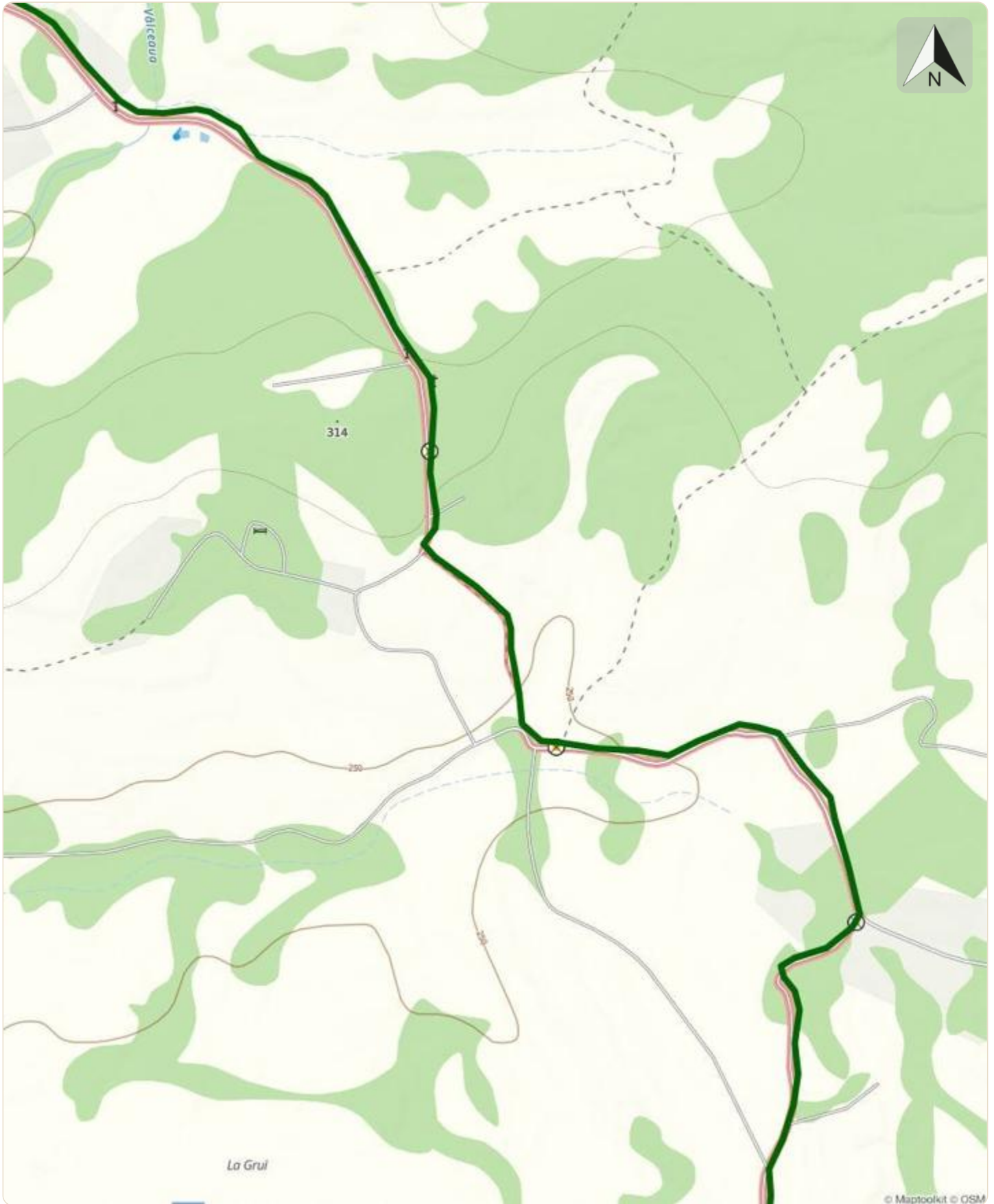


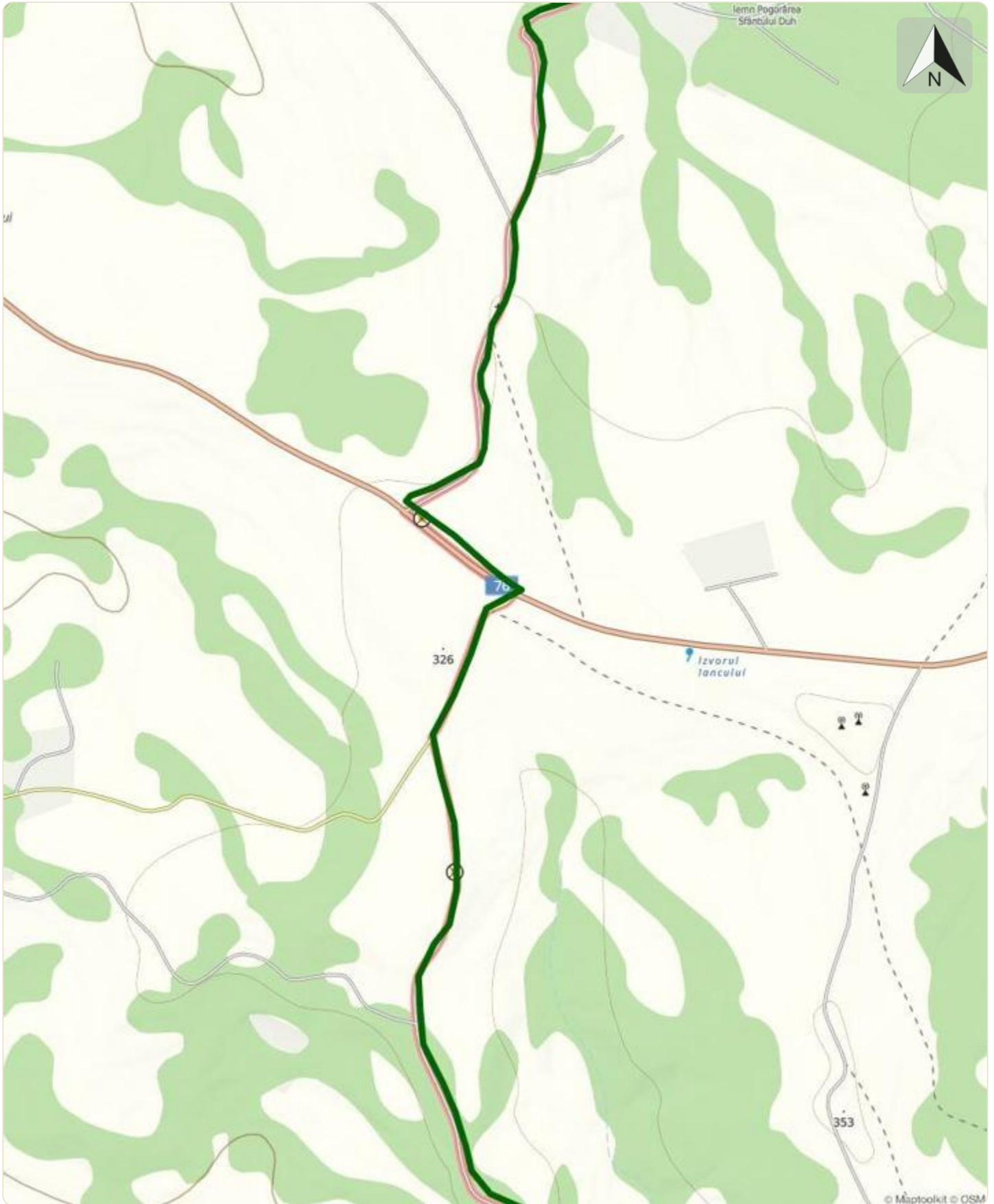


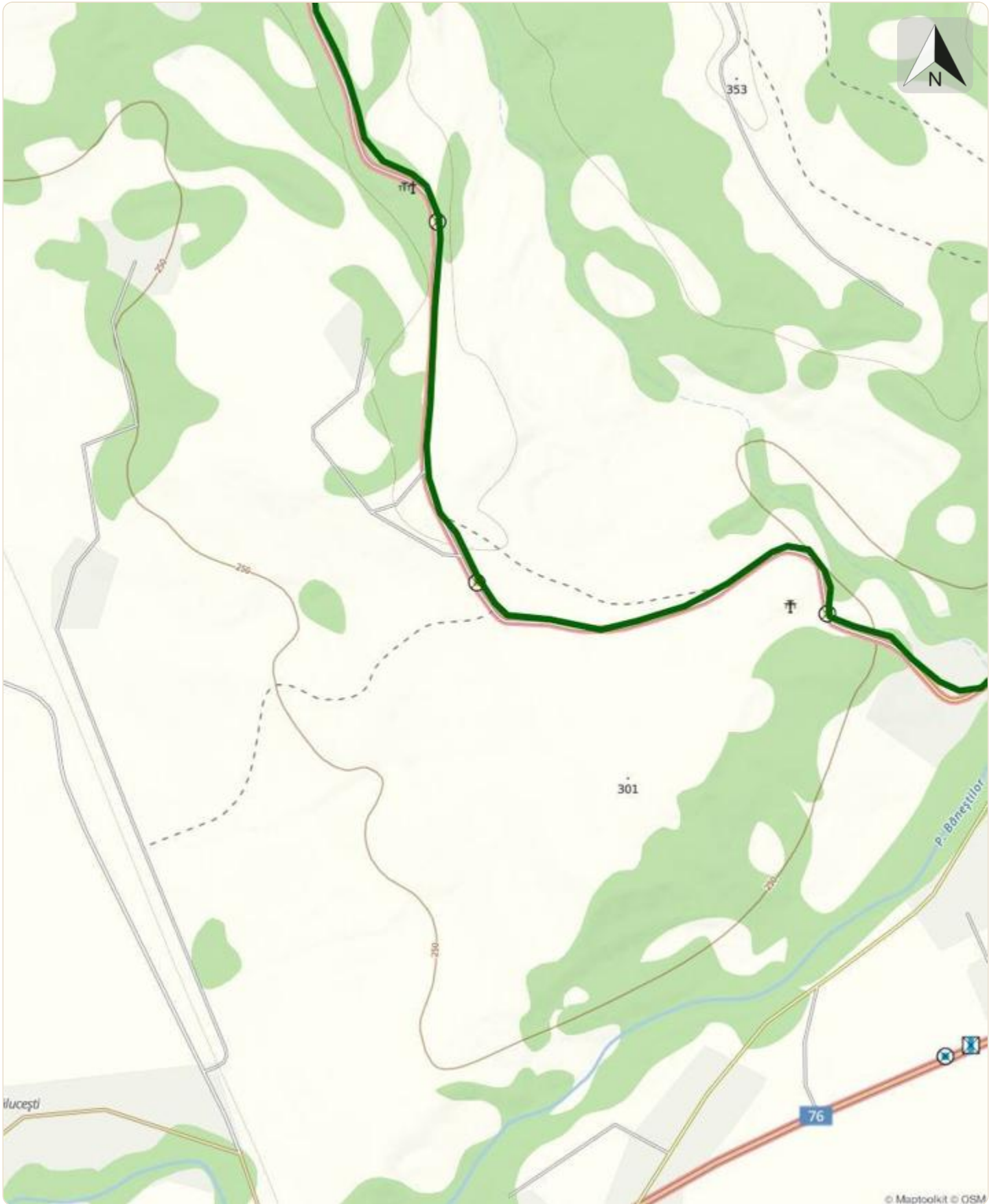












© Maptoolkit © OSM