

# 19MN39: sat Corbu - Capul Bâtcii - Groapa Pisicii



DRUMEȚIE



Dificultate:  
**mediu**



Distanță:  
**15.0 km**



Durată:  
**3h 45min - 5h**



Urcare:  
**693 m**



Coborâre:  
**128 m**



Vârf:  
**1276 m**



## DETALII TRASEU

**Regiuni** Giurgeu - Hășmaș

**Județe** Harghita

**Sectoare hartă** 9 sectoare

Traseul 39 Punct Albastru face legătura între satul Corbu și traseul principal de creastă al Munților Giurgeului. Urcăm pe Valea Corbu și V. Bâtca, apoi prin pădurea frumoasă de pe Muntele Capul Bâtcii - cu punct final în Șaua Groapa Pisicii (sub Vf. Chiozrezul Mare).

## Descriere

Traseul 39 PA face legătura între satul Corbu și Șaua Groapa Pisicii (1265 m), la intersecția cu traseul principal de creastă al Munților Giurgeului. Este un traseu destul de solicitant, cu aprox 700 m diferențe de nivel, accesibil și cu MTB. Iarna, zăpezile mari pot pune probleme la urcarea pe Muntele Capul Bâtcii. Pornim din satul Corbu și urmăm un drum forestier pietruit spre S-V, pe valea Corbu, străjuită de culmile rotunjite ale Munților Giurgeului: Capul Corbului pe de-o parte și Muntele Corhanei pe cealaltă. Urcăm pe valea îngustă, apoi intrăm în pădure și la cca. 8,5 km de la debut, ajungem la Cabana Corbu, acum părăsită, la confluența cu gura pârâului Lung. Aici facem stânga și ajungem la o nouă confluență de pârâuri, unde ținem dreapta de-a lungul pârâului Bâtca cca. 4 km, pe sub culmile Piciorul Răchitașului (traseul 19) - cu cabana de vânătoare Vitting (dezafectată) și Piciorul Cuților. Ultimul segment urcă susținut pe Muntele Capul Bâtcii, prin pădure până în Șaua Groapa Pisicii (1265 m), la intersecția cu traseul principal de creastă al Munților Giurgeului - BR (traseul 9). Din creastă putem coborî înapoi la Valea Bistricioara, în orașul Tulgheș, pe Valea Rezul Mare - CA (traseul 40), aprox. 20 km.

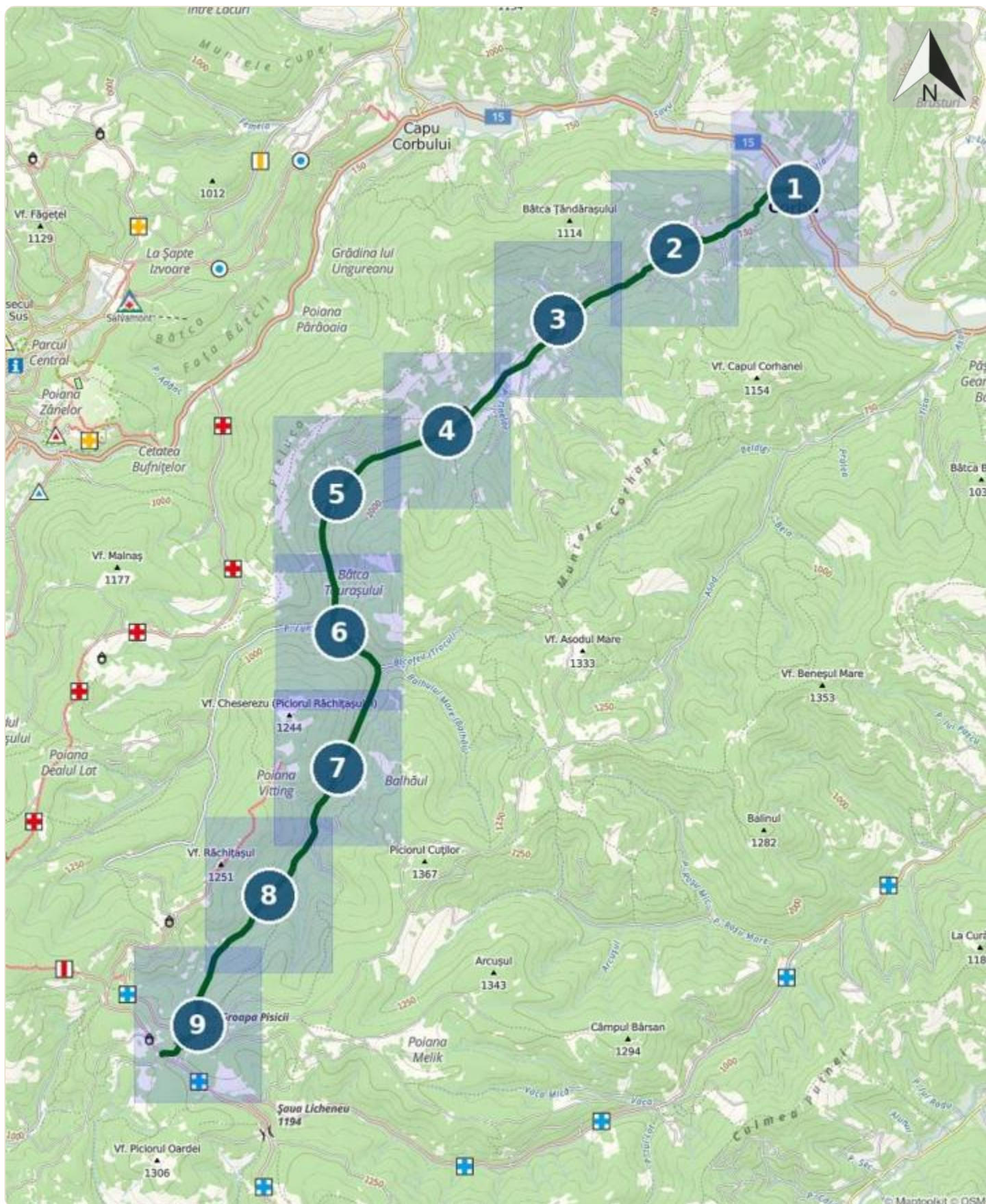
## Indicații de parcurs

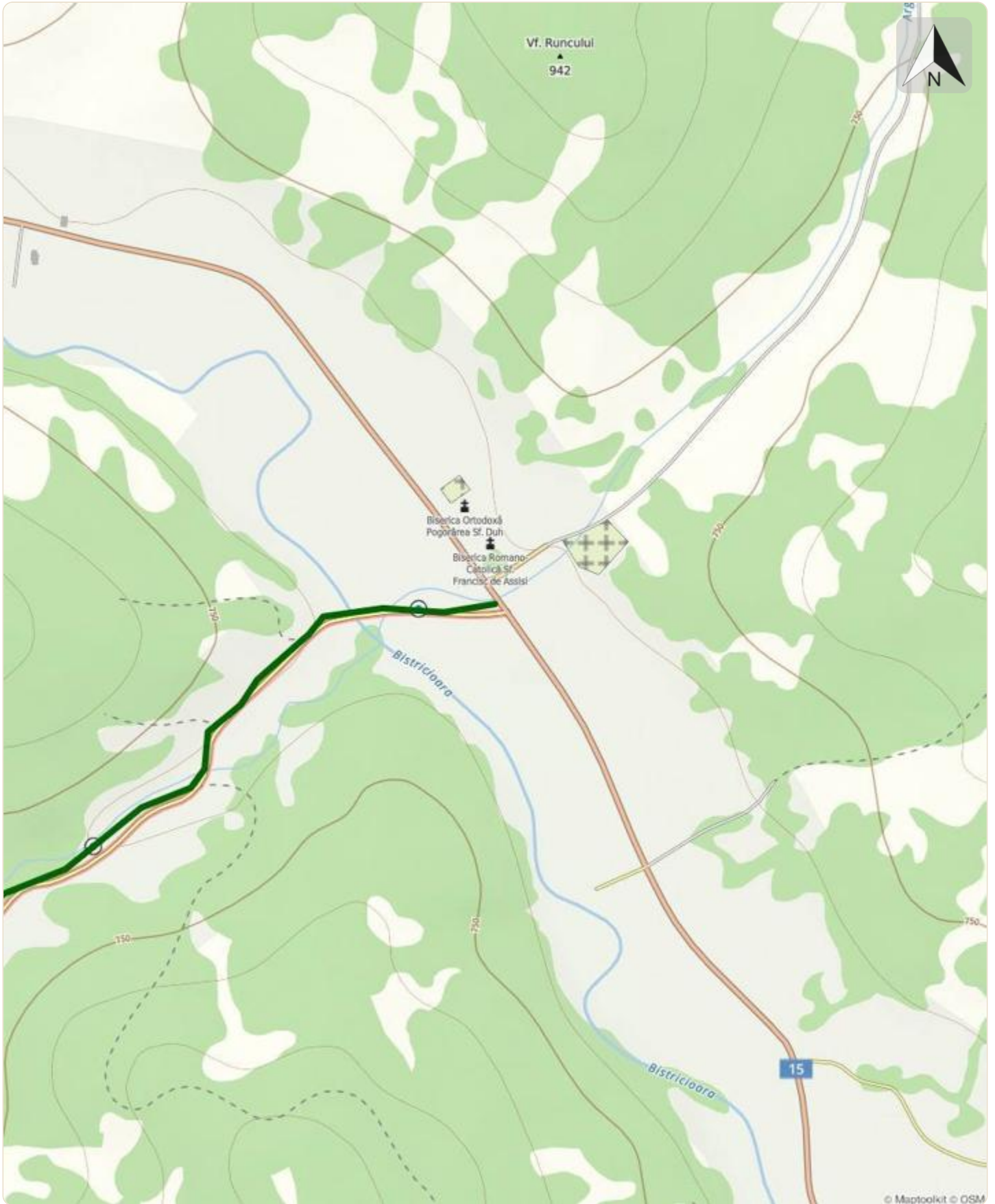
De la primăria Corbu pornim pe Valea Corbu, pe marcaj PA, urmând drumul pietruit. La început valea este mai îngustă, apoi se lărgeste, iar pe când se îngustează din nou intrăm în pădure. După 8,5 km de la pornire ajungem la o cabană vânătorescă părăsită, unde o luăm pe drumul din stânga. După 800 m ajungem la intersecția văilor Bâtca, Balhăul și Bicafeu. Noi o luăm la dreapta și mergem de-a lungul pârâului Bâtca 4 km până să începem urcarea susținută pe Capul Bâtcii. Pe măsură ce urcăm ne îndepărtăm tot mai mult de pârâu până ce într-un final ieșim din pădure la Groapa Pisicii.

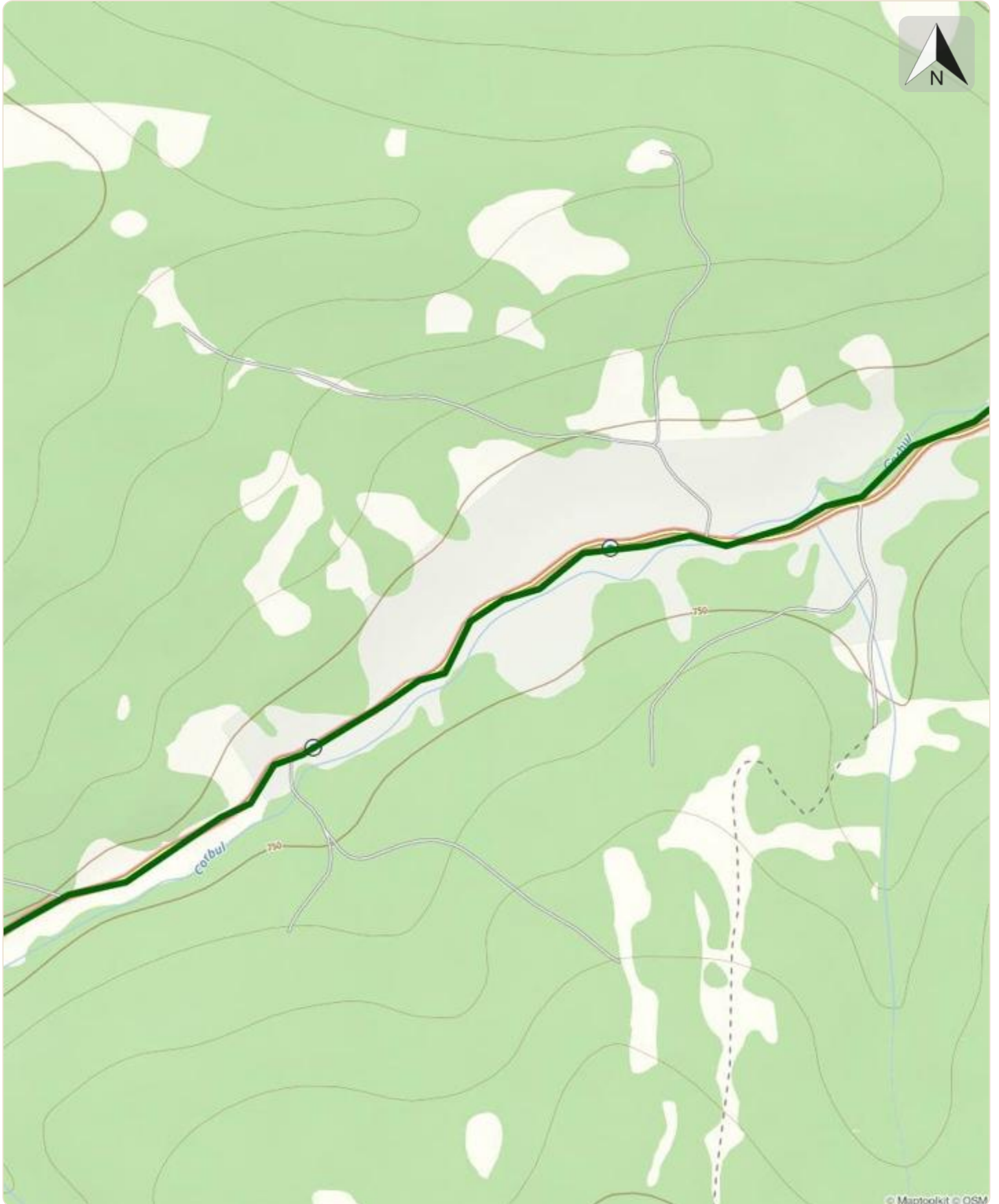
## Etape

sat Corbu (Primăria) - Valea Corbului - Capul Bâtcii - Groapa Pisicii

19MN39: sat Corbu - Capul Bâtcii - Groapa Pisicii







© Maptoolkit © OSM



