

21MN16: sat Ciceu - sub Vârful Ciceu - Stațiunea Harghita-Băi

 DRUMEȚIE



Dificultate:
mediu



Distanță:
13.7 km



Durată:
4h 15min - 5h



Urcare:
1010 m



Coborâre:
57 m



Vârf:
1324 m



DETALII TRASEU

Regiuni Munții Harghitei

Județe Harghita

Sectoare hartă 9 sectoare

Traseul 16 Punct Albastru este traseul de legătură dintre satul Ciceu (Valea Oltului) și stațiunea Harghita-Băi, trecând pe la ruinele cetății Ciceului, un punct de belvedere spre Miercurea Ciuc. Întregul traseu folosește drum cu pietriș și forestier - accesibil MTB.

Descriere

Traseul PA face legătura între satul Ciceu și Harghita-Băi, vizitând ruinele cetății Ciceului. Un traseu destul de solicitant, cu aprox 1000 m diferențe de nivel, în cca. 5 - 6 h de drumeție. Traseu accesibil tot timpul anului - potrivit pentru schi de tură și MTB. Localitatea Ciceu se află la confluența pâraului Frumoasa cu Oltul și este cunoscută îndeosebi pentru varza de la Ciceu. Principalele atracții ale comunei sunt Băile Siculeni și Biserica romano-catolică din sec XVIII, Sf. Anton de Padova, cu zid protector și cruce de piatră. Din sat, PA trece de cătunul Olt de Ciceu și urcă spre pădure. În locul numit "Câmpul cetății" se găsesc ruinele cetății Ciceului, iar sub Vf. Ciceu se află un punct de belvedere cu vederi spre orașul Miercurea Ciuc. De aici, PA continuă pe drum forestier Valea Borviz, după care ajunge la stațiunea Harghita-Băi, aproape de pârtiile de ski. În stațiune intersectăm traseul principal de creastă al Munților Harghitei - marcat BA, care coboară la Pasul Vlăhița. Stațiunea montană balneoclimaterică Harghita Băi își datorează existența descoperirii la sfârșitul secolului XIX, a două mofete solfatariene și cu ape carbogazoase, care oferă și azi tratamente variate, în cura internă și externă. Localitatea are un rol important în viața turistică a orașului Miercurea Ciuc, care îl administrează, oferind mai multe posibilități de odihnă și tratament, foarte căutat și de amatorii de turism montan. Iarna, iubitorii sporturilor de iarnă se bucură de pârtiile de schi din apropiere.

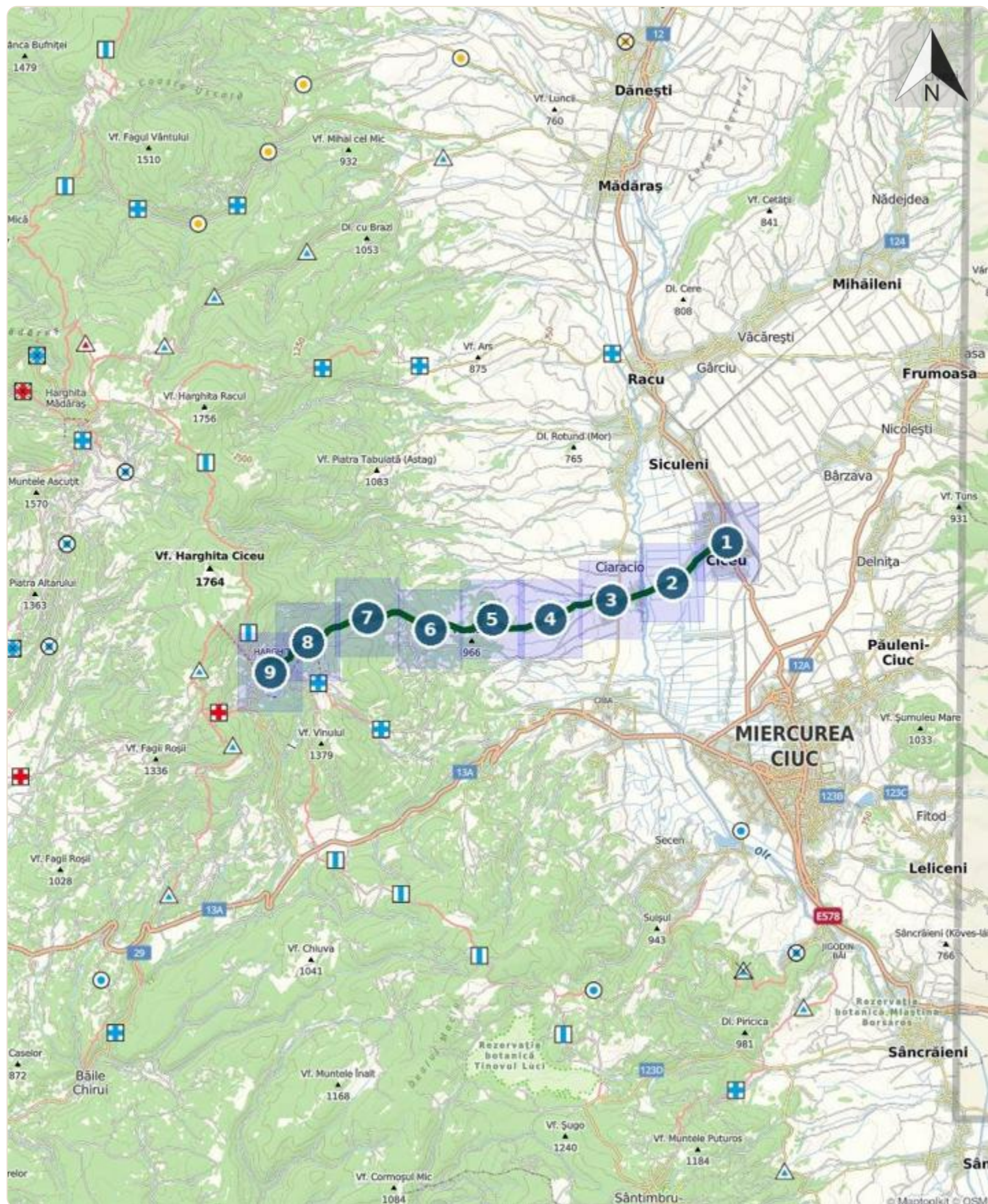
Indicații de parcurs

Traseul pornește din satul Ciceu, trece prin cătunul Olt de Ciceu după care ajunge pe o câmpie și urcă treptat spre limita pădurii. Trece pe sub Vârful Ciceu, ajunge în Valea Borviz, după care ajunge la stațiunea Harghita-Băi. Întregul traseu merge pe drum cu pietriș și drum forestier.

Etape

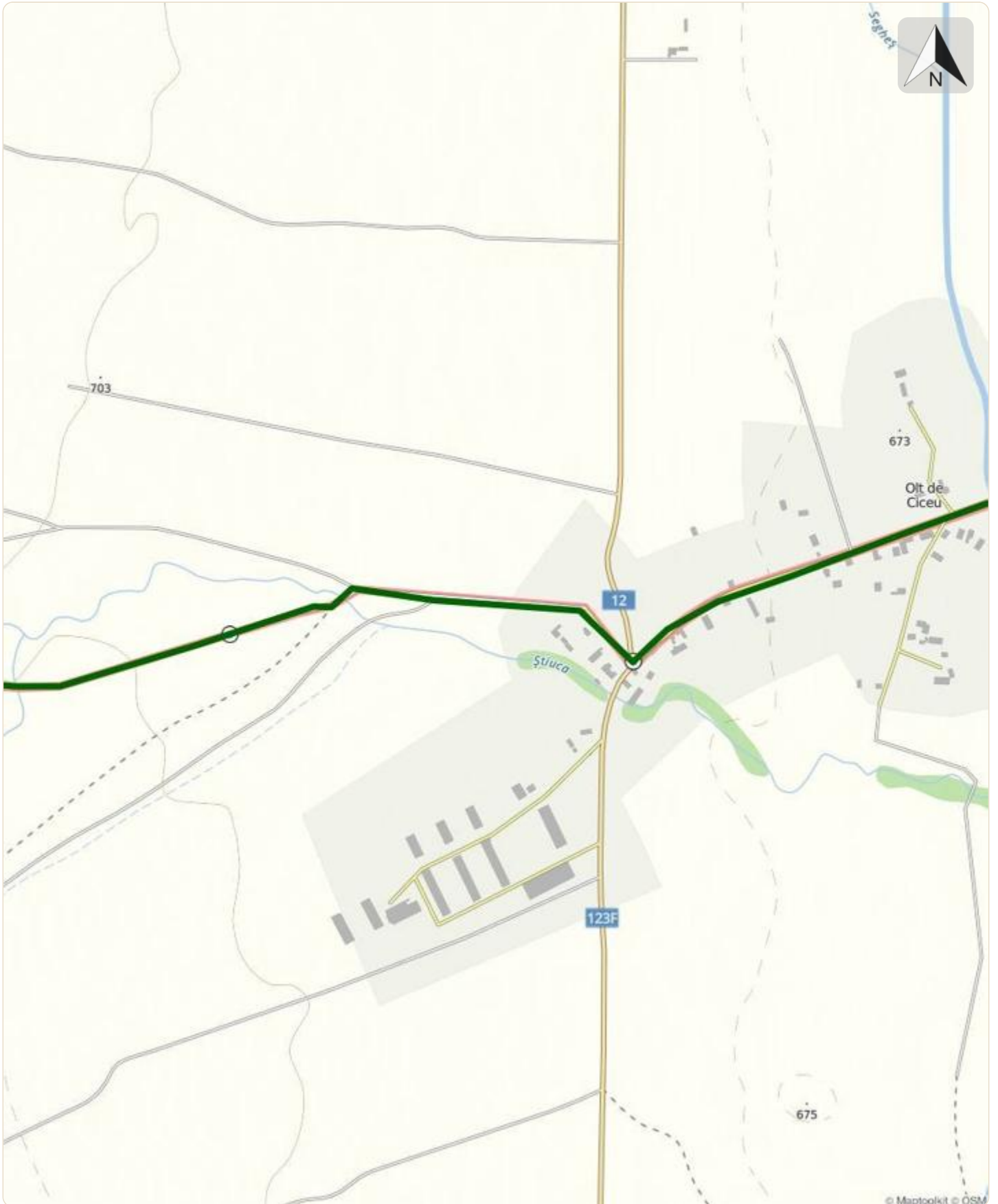
sat Ciceu - cătun Olt de Ciceu - sub Vârful Ciceu - Valea Borviz - Stațiunea Harghita-Băi

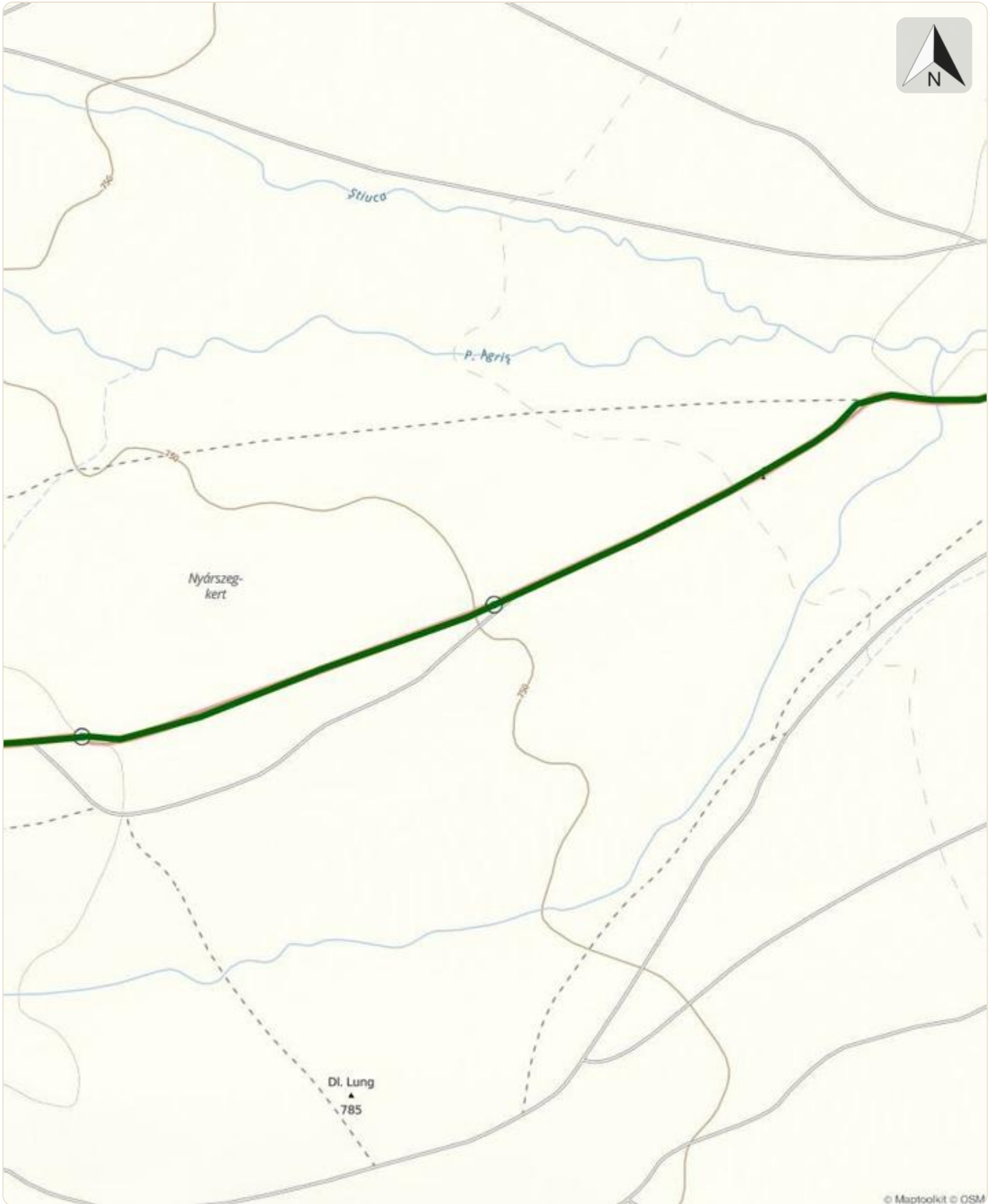
21MN16: sat Ciceu - sub Vârful Ciceu - Stațiunea Harghita-Băi











© Maptoolkit © OSM

