

05MB21: Șaru Dornei - Neagra Șarului - Șaru Dornei



CICLISM



Dificultate:
ușor



Distanță:
18.0 km



Durată:
-



Urcare:
323 m



Coborâre:
324 m



Vârf:
1039 m



DETALII TRASEU

Regiuni Bucovina Ciclist

Județe Suceava

Sectoare hartă 10 sectoare

Traseul 21 propune un circuit cicloturistic în Depresiunea Șaru Dornei, care separă Călimanii de Munții Bistriței, mai exact în jurul Rezervației naturale Tinovul Șaru Dornei. Folosim în totalitate drumuri asfaltate care leagă satele și localitățile din Depresiunea Șaru Dornei (Șaru Dornei, Sărișorul Mare și Sărișor, Neagra Șarului, Panaci). Vederi spre plaiurile sudice ale Munților Bistriței și sectorul nordic al Călimanilor (cu stâncile 12 Apostoli).

Descriere

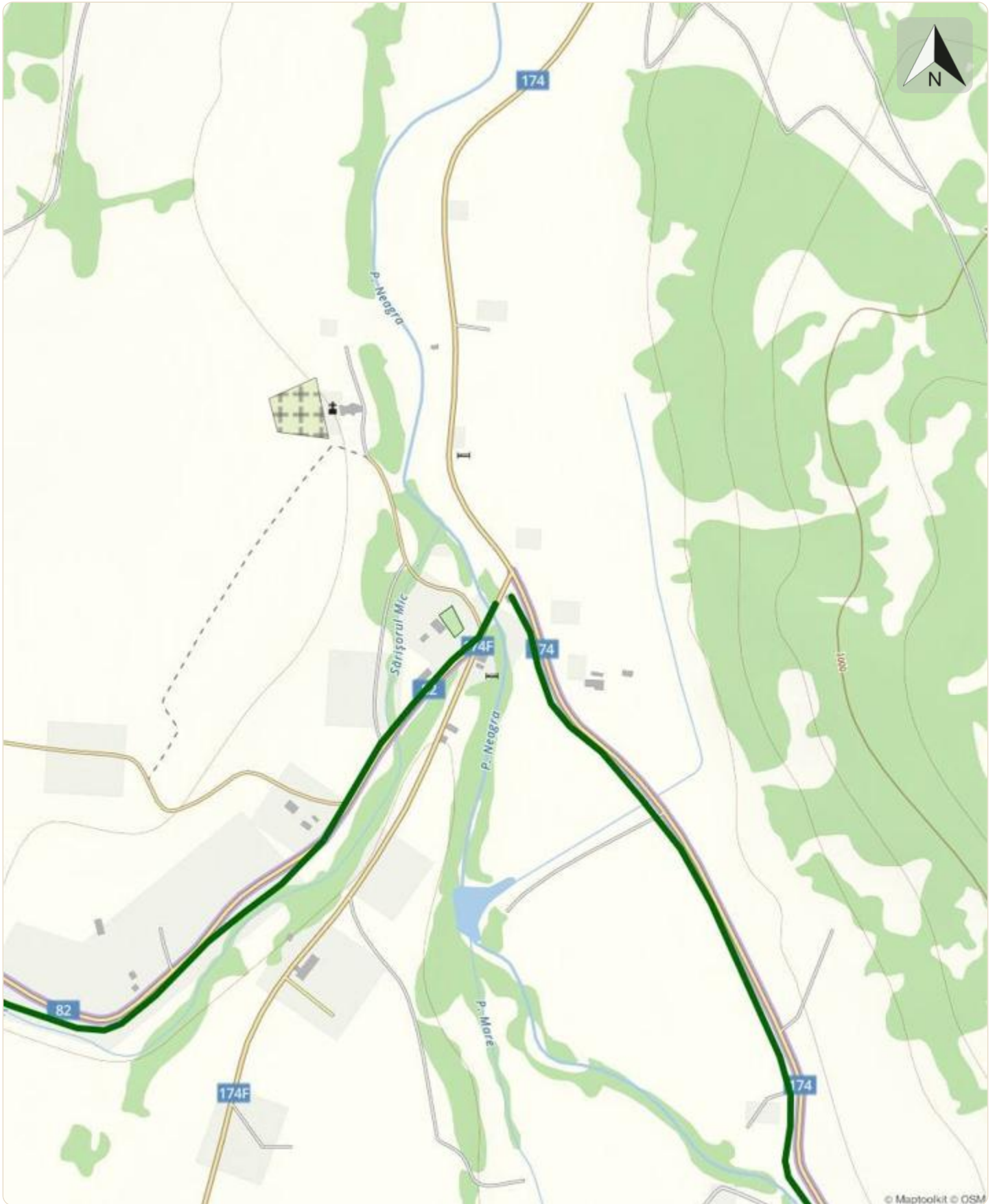
Traseul 21 face un circuit în jurul Rezervației naturale Tinovul Șaru Dornei, situată în Depresiunea Șaru Dornei. Un itinerar ușor, cu aprox.. 500 m diferențe de nivel, pe cca. 18 km lungime. Altitudine maximă se înregistrează pe Dealul Sărișorului (1043 m). Depresiunea Șaru Dornei este o depresiune tipic intramontană, încadrată de masivul Giumalău la nord, Munții Călimanului la sud și la vest, Munții Bistriței la est, reprezentativă pentru Țara Dornelor - Ținutul verde al apelor minerale. Dacă vă faceți drum spre Depresiunea Dornelor, mai puteți vizita Tinovul Mare din Poiana Stampei, o adevărată bijuterie a Bucovinei (detalii). Traseul propus pornește din Șaru Dornei la dreapta pe un drum asfaltat, printre casele tradiționale răsfirate pe plaiurile domoale ale satelor Sărișorul Mare și Sărișor. Urcușul poate pune mici probleme celor mai puțin antrenați, însă priveliștea spre sectorul nordic al Călimanilor, Depresiunea Șaru Dornei și plaiurile sudice ale Munților Bistriței ne dau avânt. Din Sărișor spre Neagra Șarului coborâm cu atenție la mașini sau căruțe pe drumul îngust, apoi facem stânga, pe drumul principal - drum care duce spre clădirea Parcului Național Călimani și spre poteca tematică a Rezervației naturale Tinovul Șaru Dornei (detalii) Circuitul de față lasă drumul principal în față și merge la dreapta pe un alt drum asfaltat care traversează Pârâul Neagra (Șarului) în direcția satului Panaci. Drumul urcă de-a coasta un deal, apoi coboară abrupt într-o vale și urcă din nou, destul de aprig. Din satul Panaci facem stânga pe drumul betonat spre Plaiul Șarului înapoi spre locul de start.

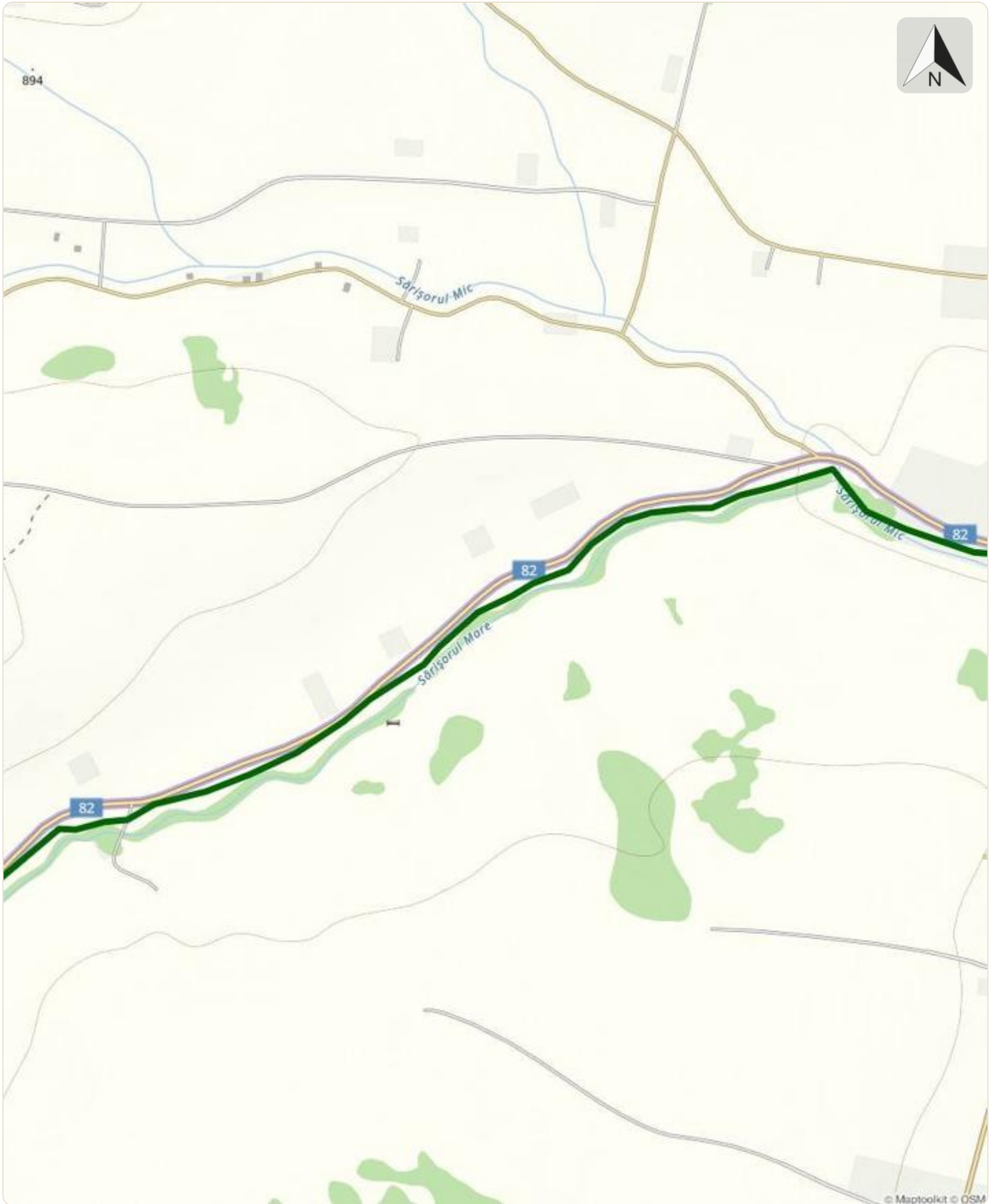
Indicații de parcurs

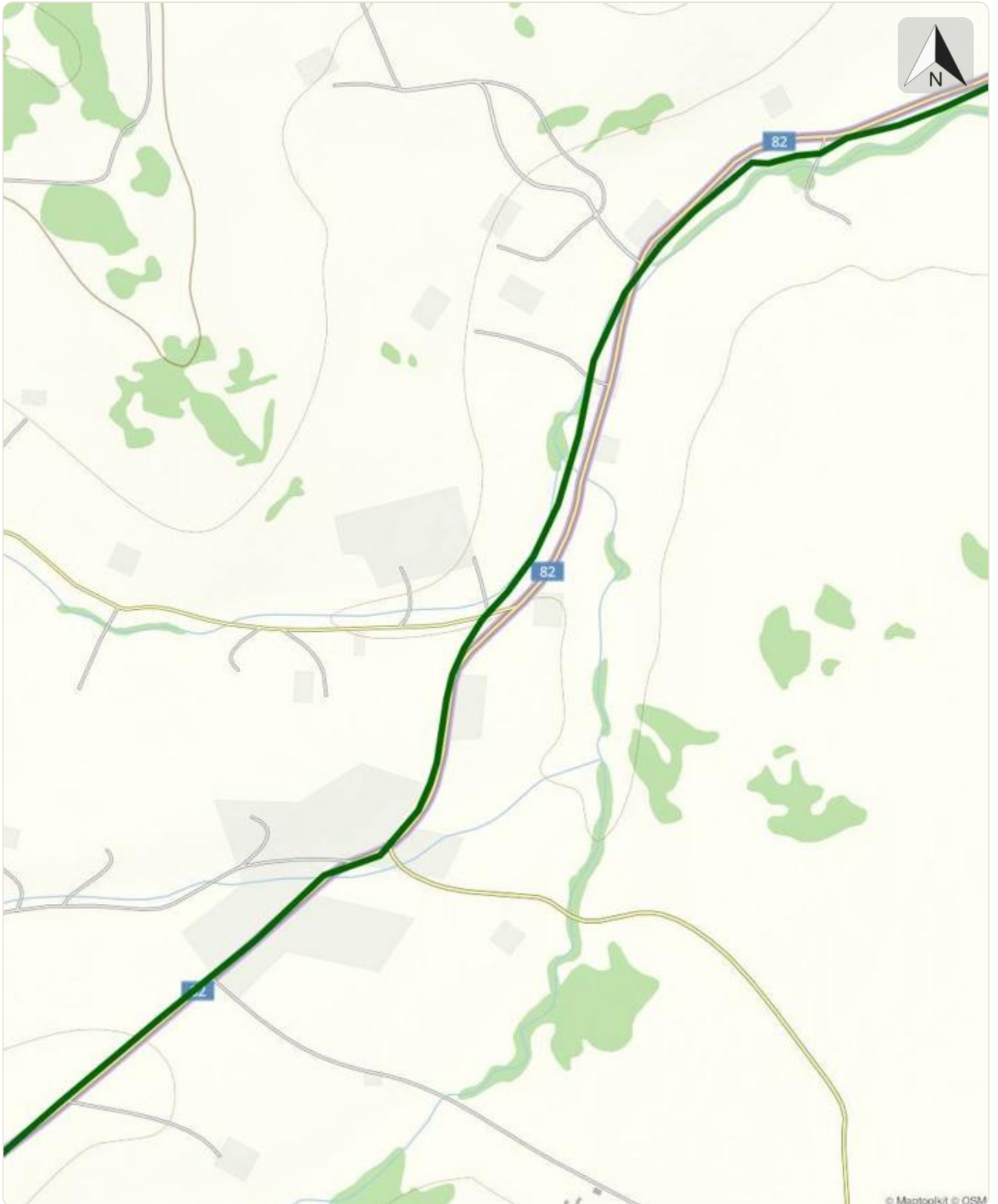
Traseul este un circuit în jurul Rezervației naturale Tinovul Șaru Dornei. Traseul începe de la intersecția șoselei spre Șaru Dornei și Panaci. După traversarea podului peste Pârâul Neagra, faceți ușor dreapta pe un alt drum asfaltat ce ne va purta printre casele tradiționale răsfirate pe plaiurile domoale ale satelor Sărișorul Mare și Sărișor (din comuna Neagra Șarului). Câteva urcușuri pot pune mici probleme celor mai puțin antrenați, însă nu e cazul să vă dați jos din șă. Chiar dacă înaintați mai încet, asta vă va permite să savurați priveliștea cu adevărat deosebită. Din Sărișor spre Neagra Șarului sunt două coborâri mai abrupte pe care trebuie să le abordați cu atenție; este posibil să întâlniți mașini sau căruțe care vin din sens opus, iar drumul îngust necesită prudență. Odată ajunși în centrul satului Neagra Șarului, cotiți către stânga, pe drumul principal, iar mai apoi prima la dreapta pe un alt drum asfaltat. Mergeți înainte până la prima intersecție a trei drumuri asfaltate, unde alegeți varianta care urcă de-a coasta un deal. Dacă preferați o variantă puțin mai ușoară, din această intersecție alegeți drumul spre stânga. Dacă ați ales prima variantă, după urcare urmează o coborâre abruptă într-o vale nu prea adâncă, urmată de un urcuș scurt însă la fel de abrupt. Odată ajunși sus, faceți stânga pe primul drum pietruit care vă va conduce, cu mici suișuri și coborâșuri, până în Panaci. La intersecția cu drumul betonat faceți stânga spre Plaiul Șarului, lăsând centrul satului Panaci în cealaltă direcție. De aici nu faceți mai mult de 15 minute până la intersecția de unde ați plecat. Recomandăm atenție la mașinile care trec în viteză pe recent modernizatul drum județean.

Etape

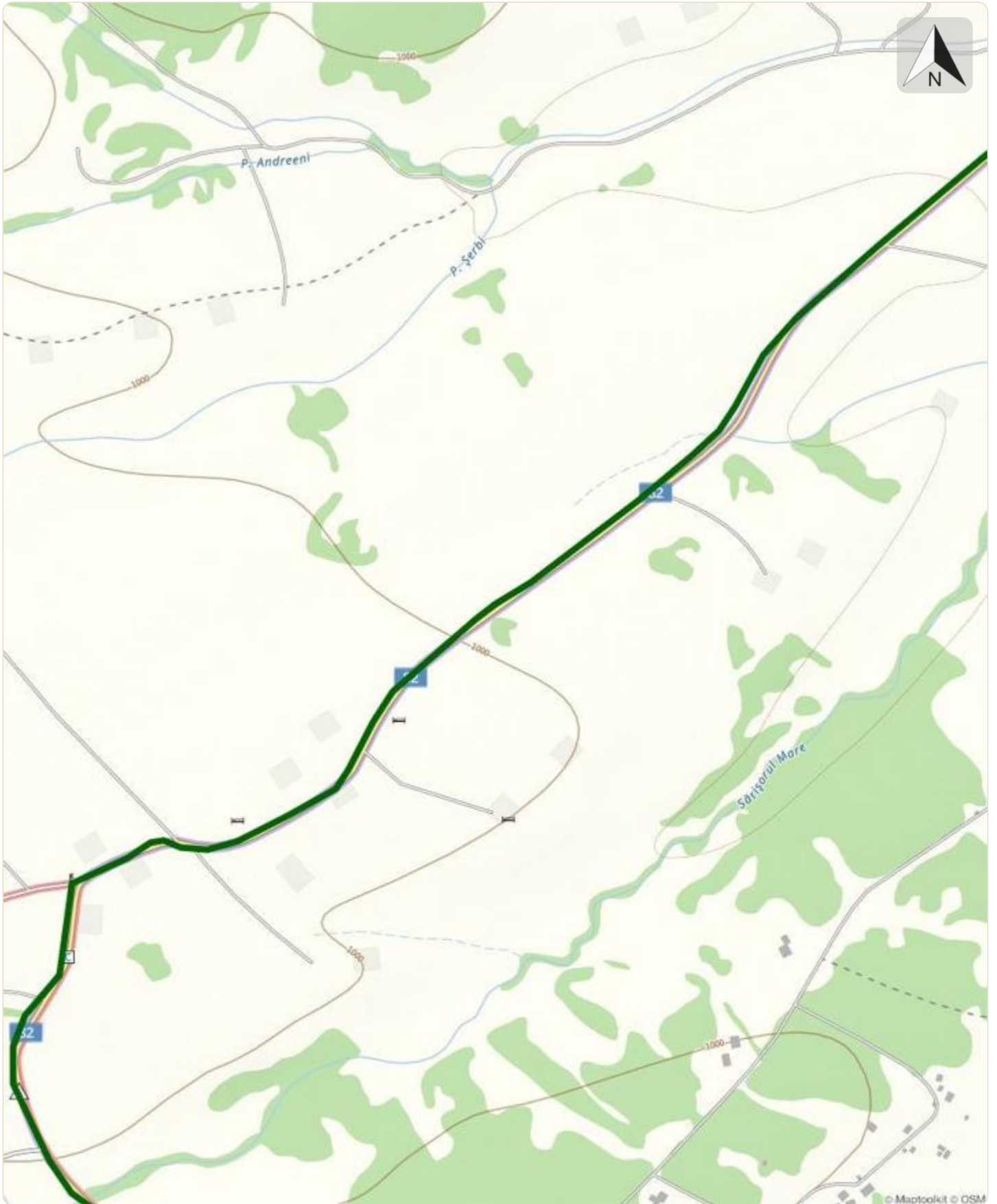
Șaru Dornei - Sărișor - Neagra Șarului - Panaci - Șaru Dornei

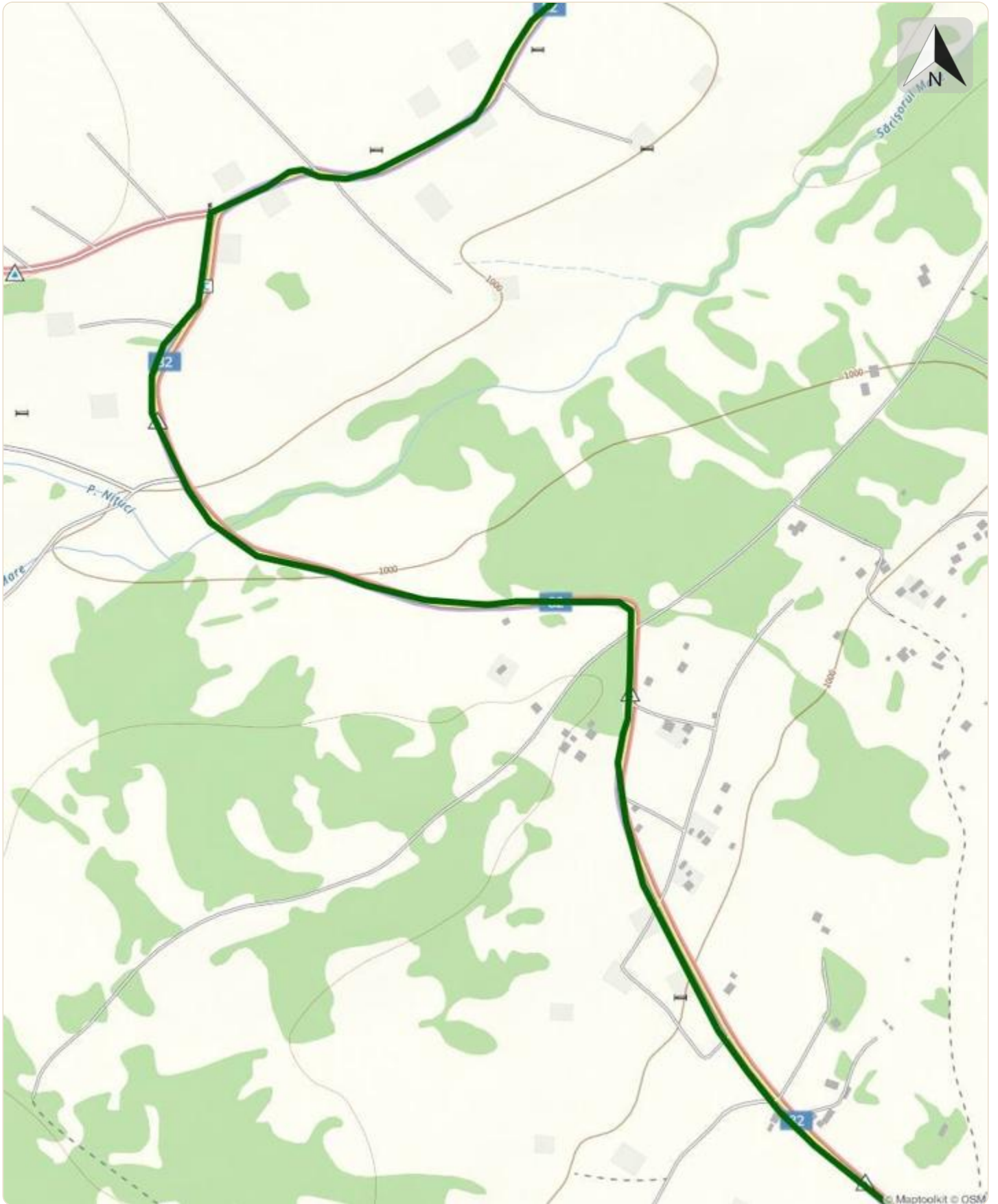


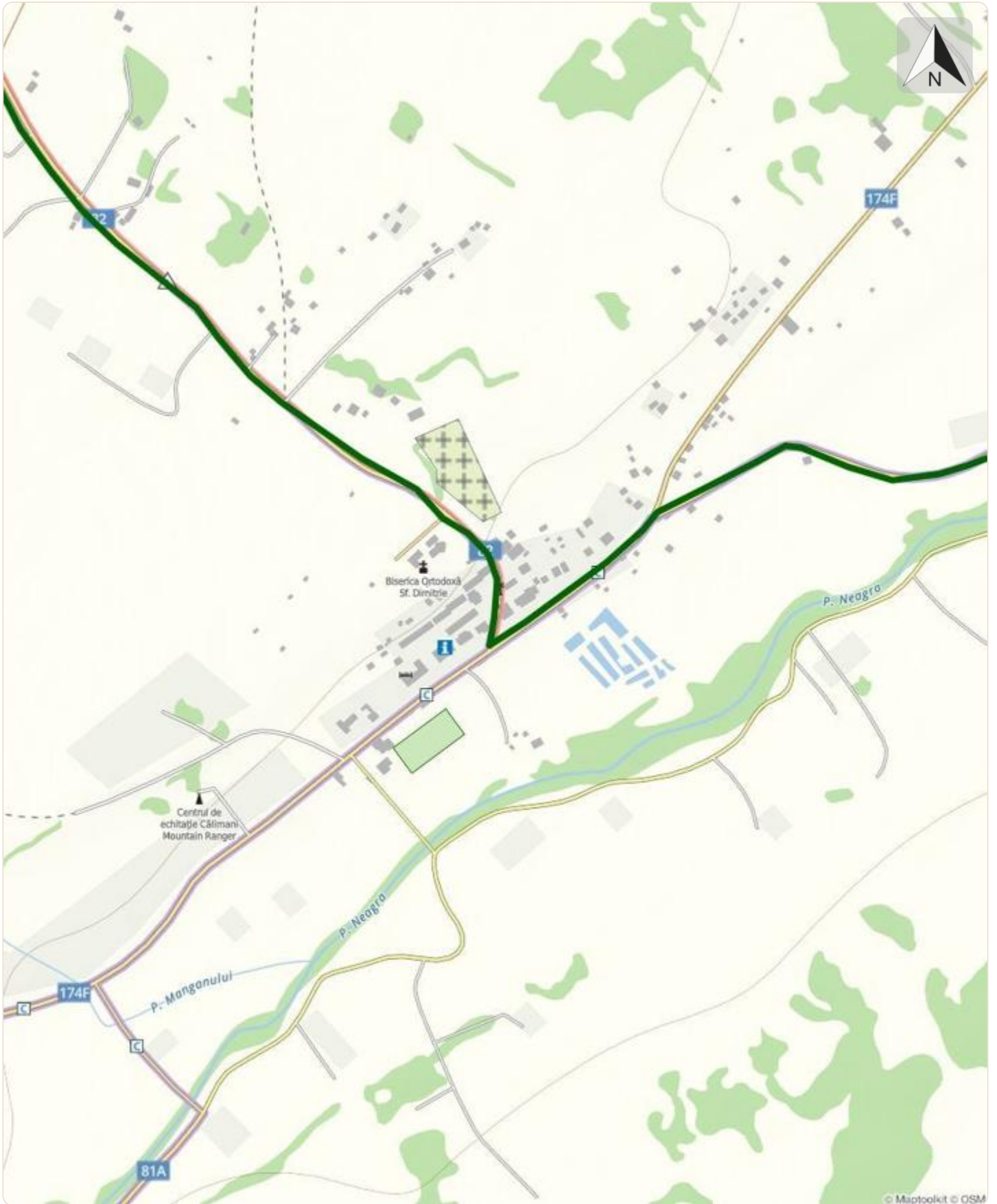


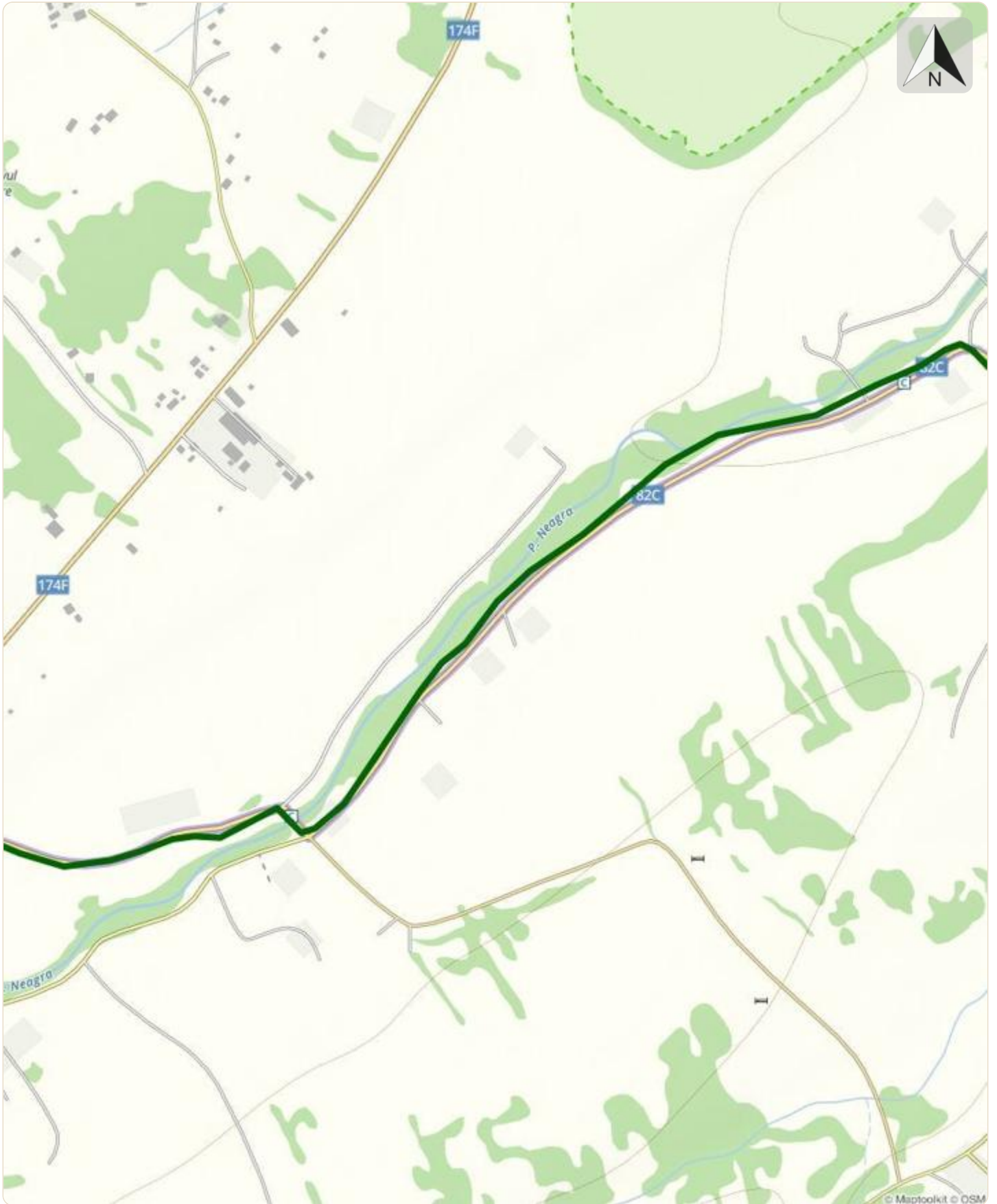


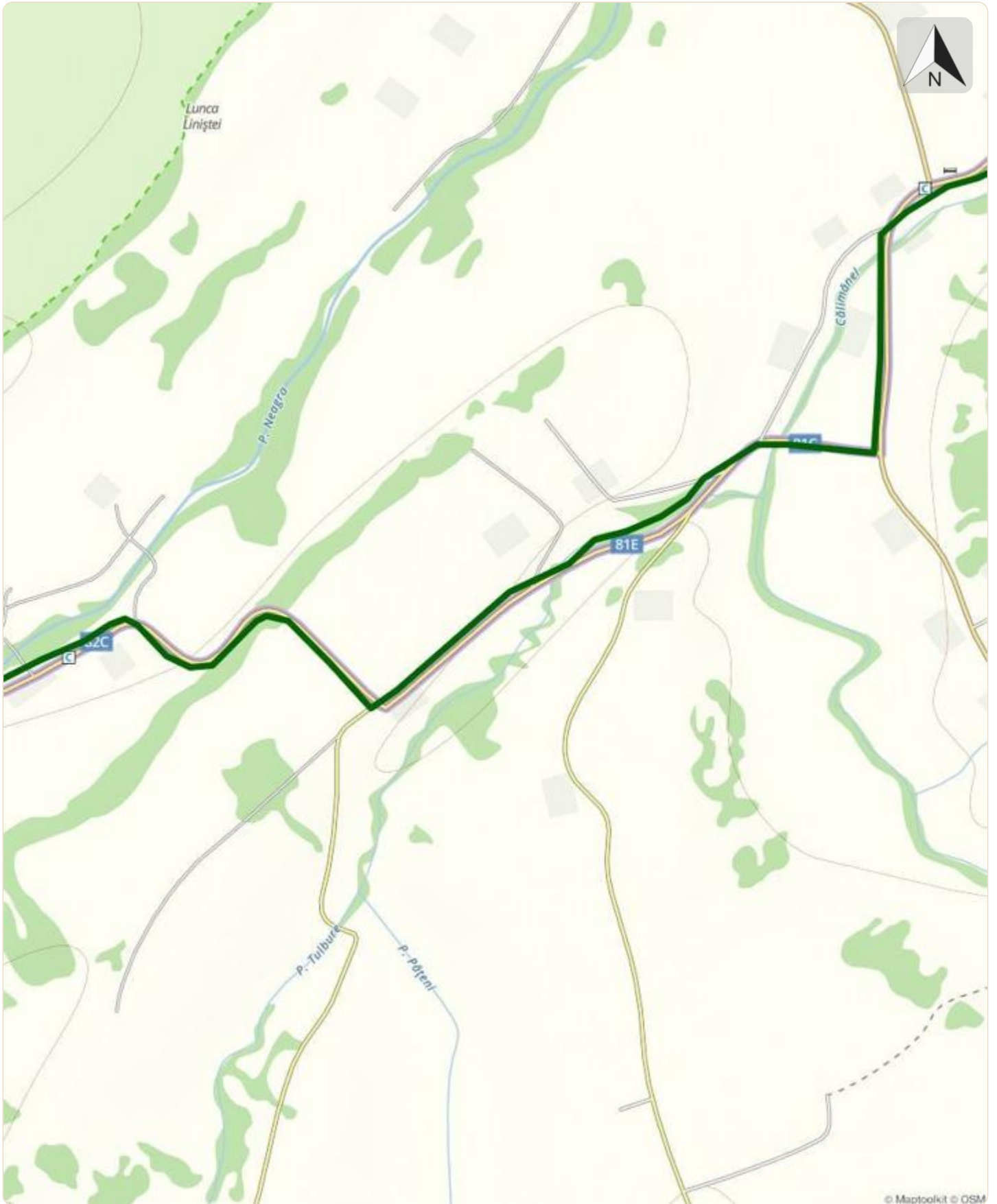
© Maptoolkit © OSM











© Maptoolkit © OSM

