



02MB06: Reșița - Canton forestier Tâlva Câmpului - Tîrnova - Reșița


 CICLISM



Dificultate:
difcil


Distanță:
50.2 km


Durată:
-


Urcare:
1435 m


Coborâre:
1435 m


Vârf:
547 m



DETALII TRASEU

Regiuni	Banat Ciclist
Județe	Caraș-Severin
Sectoare hartă	24 sectoare

Traseul 6 propune un circuit în forță, traversând o serie de culmi (muncei) din nordul municipiului Reșița, la poalele Semenicolui. Din Reșița urmăm drumul spre Lacul Secu, apoi începem să urcăm spre Canton forestier Tâlva Câmpului, de unde traversăm spre Tîrnova. O nouă traversare peste Tâlva Sârbului ne conduce în Soceni. Revenim în Reșița cu o ultimă urcare prin Rezervația Pădurea Ezerișel.

Descriere

Acest traseu face un circuit la nord de municipiului Reșița, peste culmile care o despart de satele Tîrnova și Soceni. Un parcurs antrenant, cu peste 2500 m diferențe de nivel, pe cca. 50 km. Altitudinea maximă se înregistrează în apropiere de Canton Tâlva Câmpului (574 m). Orașul Reșița, unul dintre cele mai importante orașe industriale din țară, este situat în partea sudică a regiunii Banat, într-o zonă joasă de relief, depresionară, fiind înconjurat din toate părțile de munți (Semenic, Aninei, Dognecei). În Reșița nu trebuie ratate Muzeul de locomotive cu abur și Muzeul Banatului Montan. Din Reșița urmăm șoseaua ce însoțește Valea Bârzava pentru scurt timp, apoi ne încălzim pe urcarea spre Dl. Fântânei Reci, pe DJ 582A care face legătura Reșița - Tîrnova. Ajunși în culme, părăsim drumul și ținem pe un drum care face conturul Lacului Secu la înălțime, cu priveliști frumoase asupra văii Bârzava și a lacului. Coborâm la coada lacului, apoi urmăm drumul șerpuit ce urmărește Bârzava, părăsindu-l pentru o nouă urcare. Traversăm o culme nord-vestică din Masivul Neman, ajungând la Canton forestier Tâlva Câmpului. De-aici coborâm pe un picior de deal care coboară spre satul Tîrnova, prin păduri și fânețe. Urmează o nouă urcare pe un drum de culme, peste Tâlva Sârbului, cu un single-trail care ne scoate în Soceni, mărginit de o rezervație paleontologică. Din Soceni urcăm din nou Dl Bănești spre Pădurea Ezerișel și apoi coborâm spre municipiul Reșița.

Indicații de parcurs

50 km de mountain biking în jurul Reșiței, cu o diferență totală de nivel de 1435 m. În prima parte traseul urcă până la 816 m, pe urcare se deschid peisaje uimitoare deasupra văii Bârzava și către lacul Secu. La finalul urcării ajungem la Groparul Trei Movile, un loc de belvedere impresionant de 360 de grade. De aici coborâm tot ce am urcat în prima parte, până la Ohabîța și Delinești, localități la poalele Semenicolui. Continuăm peste văile pârâurilor Igazău și Tău prin păduri de stejar și poieni colorate ca să ajungem în satul Soceni. De aici avem o ultimă urcare prin Rezervația Pădurea Ezerișel și apoi coborâm spre municipiul din Valea Bârzavei, după un traseu solicitant și obositor, dar foarte frumos.

Etape

Reșița - Canton forestier Tâlva Câmpului - Tîrnova - Soceni - Reșița

02MB06: Reșița - Canton forestier Tâlva Câmpului - Tîrnova - Reșița

