

# 08MN04: Repedeia - Culmea Rugaşului - Lacul Vinderel



DRUMEȚIE



Dificultate:  
**mediu**



Distanță:  
**11.0 km**



Durată:  
**3h - 6h**



Urcare:  
**1335 m**



Coborâre:  
**151 m**



Vârf:  
**1712 m**



## DETALII TRASEU

**Regiuni** Munții Maramureşului

**Județe** Maramureş

**Sectoare hartă** 7 sectoare

Traseul 4 Bandă Albastră face legătura între comuna Repedea și Lacul Vinderel (de sub Vf. Farcău), trecând pe sub Culmea Chicera și Culmea Rugașului. Priveliști spre Muntele Pietriceaua și Creasta Mihăilecu. Sub Vf. Farcău - risc de avalanșă..

## Descriere

Traseul BA leagă comuna Repedea de Lacul Vinderel, pe sub Culmea Chicera și Culmea Rugașului. Un traseu destul de solicitant, cu peste 1300 m diferențe de nivel, în cca. 4-6 h de drumeție. Iarna, accesibil în funcție de cantitatea și calitatea zăpezii. Din centrul Repedea, avem 2 variante de abordare pentru a ajunge sub culmea și Vârful Chicera. Varianta marcată, dar cu indicații șterse și rare, urcă în serpentine printr-o zonă cu o multitudine de drumuri, printre gospodăriile răzlețe (durata aprox. 1h). Varianta nemarcată urcă pe V. Pentaia cca. 4 km până lângă fostul canton silvic Pentaia apoi face stânga aprox. 1,6 km până la poteca marcată - (mult mai ușor de urmărit). De sub Culmea Chicera urcăm spre nord pe un drum forestier care traversează o zonă de tăieturi (unde se găsește cu greu marcajul), apoi ieșim din pădure la Stâna din Laba. Continuăm pieptiș și după cca. 35-40 min ajungem lângă stâna din Runea, cu izvor. De aici există de asemenea 2 variante spre Lacul Vinderel. Varianta marcată părăsește poteca bine conturată, cotește stânga și urcă pe curbă de nivel, pe sub creastă (Culmea Rugașului), având în față Vârful Farcău. Obs: Potecă firavă intersectată de multe alte poteci și spălată de torenți. (Durata 1h) Varianta nemarcată ține Culmea Rugașului pe o potecă bine conturată ce poate fi urmată chiar și în caz de vreme rea, până sub Vf. Mihăilecu, apoi coboară abrupt lângă lac. Lacul Vinderel este un lac glaciatic de dimensiuni mici, situat pe șaua dintre Vf. Farcău și Vf. Mihăilecu (1918 m). Legenda spune că cine tulbură oglinda apei lacului, poate provoca o adevărată furtună în zonă. Putem continua spre Vf. Farcău (și Pop Ivan) prin golul alpin, o zonă în care pe timp de iarnă traversarea este expusă avalanșelor. O altă variantă este să revenim la Repedea peste Muntele Pietriceaua.

## Indicații de parcurs

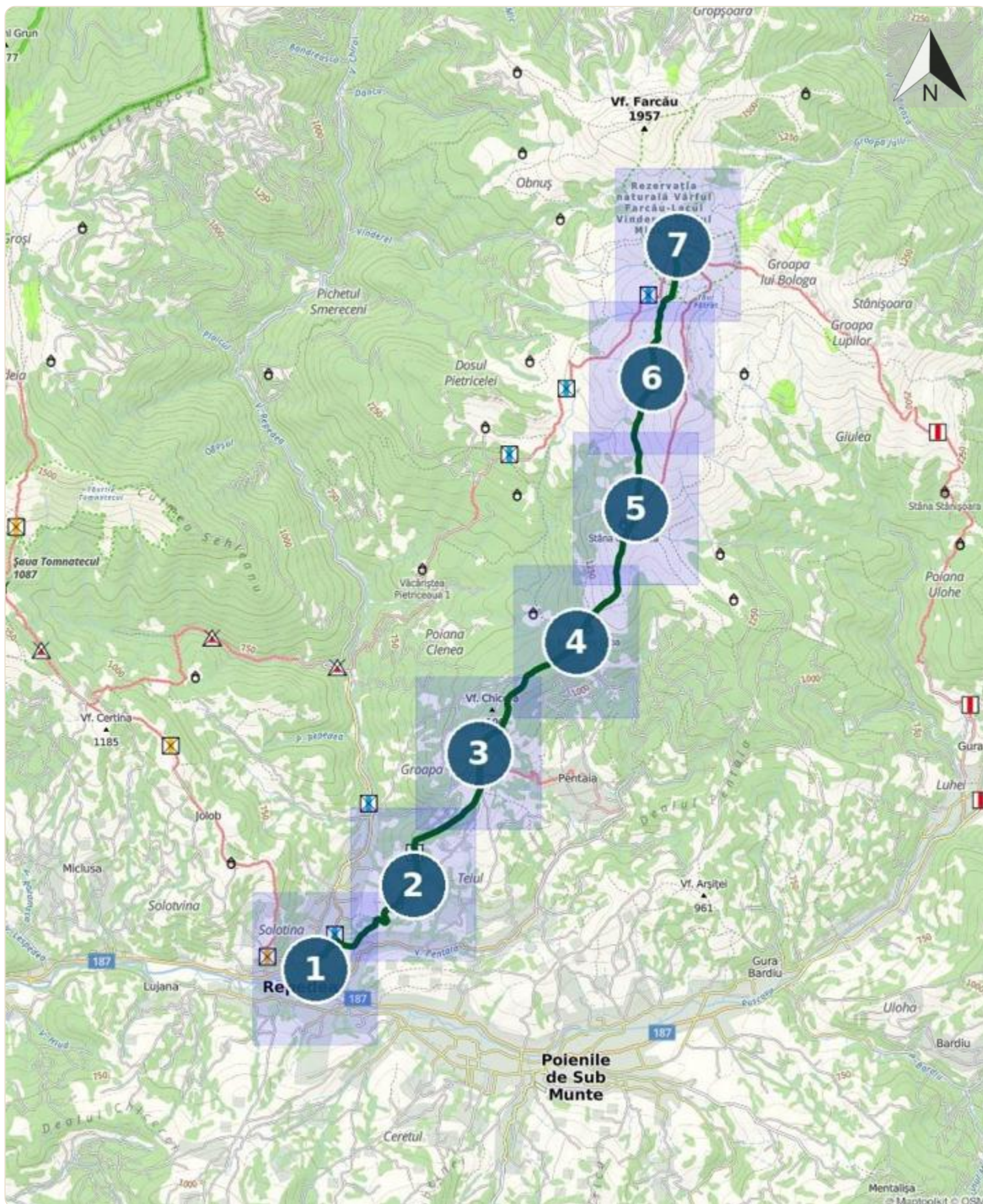
Din centrul comunei Repedea, vă propunem două variante de a porni pe traseu: cea marcată cu BA și cealaltă nemarcată pe Valea Pentaia (mult mai ușor de urmărit). Cele două variante se intersectează la o altitudine de 1000 m, după aproximativ o oră (1h30min) de la plecare. Varianta 1 (marcată cu BA): Din centrul comunei Repedea, ne orientăm spre Valea Repedea, începem marșul pe aceasta străbătând o uliță asfaltată, trecem după 300 m pe lângă o biserică, apoi ajungem lângă o școală, facem dreapta și ieșim într-un imaș. În partea superioară a acestuia observăm un stâlp de beton cu marcaj. Trecem în spatele unui gard și facem imediat stânga, începem un urcuș pe un ogaș, după 500 m la o altă intersecție luăm dreapta, depășind un grajd, o stână și un șopron de lemn și urmează o altă intersecție unde facem dreapta. După 700 m întâlnim o altă intersecție de drumuri unde cotim dreapta pe marcaj (și drumul din stânga ajunge tot în intersecția de drumuri de la 1000 m altitudine). De aici, în 40 minute ajungem într-o zonă deschisă cu o multitudine de drumuri, unde marcajul se pierde complet. Aici întâlnim și drumul ce urcă pe Valea Pentaia. Varianta 2 (nemarcată): De la intersecția Văii Repedea cu drumul județean (DJ 187) urcăm pe acesta încă 500 m și pe stânga observăm un drum ce urcă pe Valea Pentaia. Urmăm drumul printre gospodăriile și trecem o succesiune de podețuri. După 4 km întâlnim o intersecție, cotim stânga (prin fața unui fost canton silvic), după 400 m la o altă intersecție cotim dreapta, apoi în 500 m facem stânga la intersecție. De aici, în 1,6 km ne intersectăm cu varianta marcată. La următoarea intersecție cotim dreapta și urcăm pe drumul forestier printr-o zonă de defrișare. Apoi, intrăm într-o porțiune cu copaci, unde remarcăm în sfârșit câteva marcaje rare. Ieșim din pădure și ajungem la Stâna din Laba. Urmează un urcuș accentuat și după 35-40 minute de urcuș de la Stâna din Laba ajungem la Stâna din Runea. Aici, din nou propunem două variante: Varianta 1 (marcată cu BA): De la Stâna din Runea, în 200 m părăsim poteca bine conturată, cotim stânga (ne orientăm nord), cu foarte mare greu descoperim marcajul pe o potecă îngustă ce va urca pe curbă de nivel, sub creastă, până la Lacul Vinderel. Urmăm cu mare atenție poteca, aceasta fiind flancată și intersectată de o sumedenie de alte poteci. După 45 minute ajungem la o stâncă pe care observăm marcajul, trecem de multiple ravene cu mici cursuri de apă și după 1,5 km lăsăm pe dreapta o limbă mare de grohotiș ce coboară din creastă. După un sfert de oră ajungem la Lacul Vinderel. Varianta 2 (nemarcată): De la Stâna din Runea, urcăm pe linia

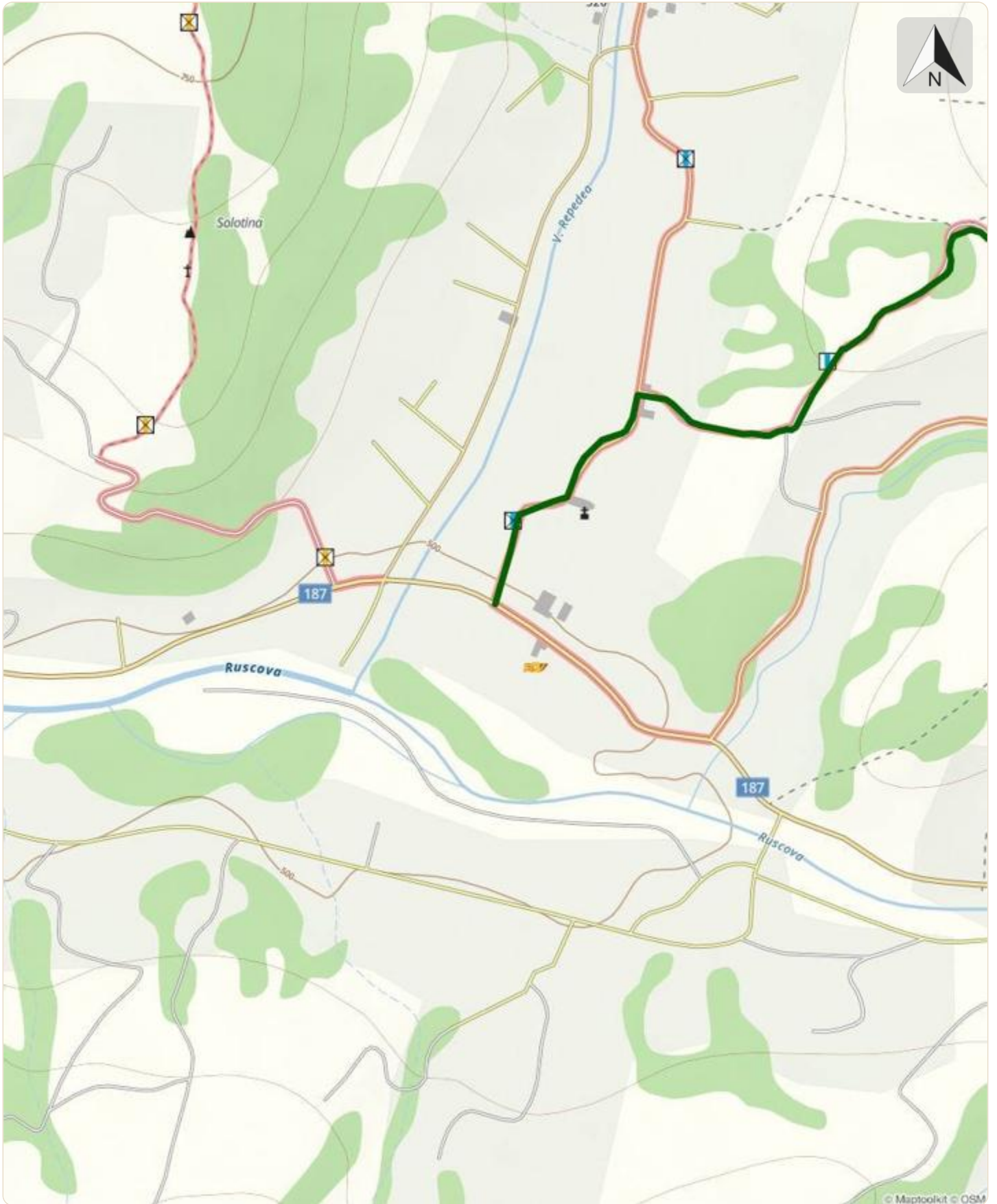
crestei (pe Culmea Rugaşului). Traseul este nemarcat pe toată creasta, dar este foarte bine conturat și poate fi urmărit cu ușurință chiar și în caz de vreme rea. Așadar, urmăm creasta până ajungem sub Vf. Mihăilescu (1.918 m), unde urmează o coborâre scurtă și abruptă până la Lacul Vinderel.

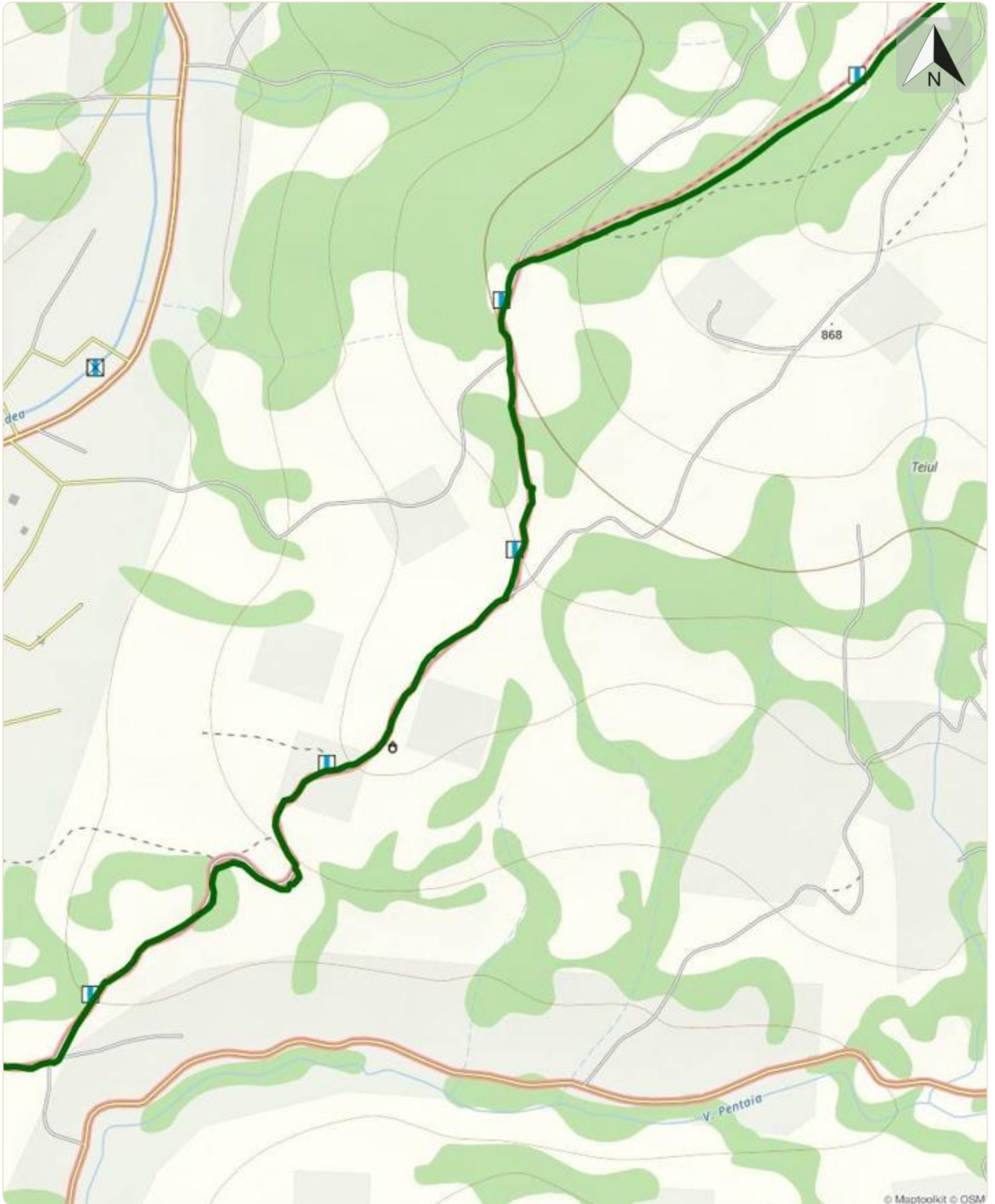
## **Etape**

Repedea - Culmea Chicera - Culmea Rugaşului - Lacul Vinderel

08MN04: Repedea - Culmea Rugășului - Lacul Vinderel







© Maptoolkit © OSM

