

# 15MN41: Păltiniș - Muntele Bucinișului - Șaua Voievodesei



Dificultate:  
**mediu**



Distanță:  
**17.7 km**



Durată:  
**5h 20min - 7h**



Urcare:  
**1021 m**



Coborâre:  
**363 m**



Vârf:  
**2016 m**



## DETALII TRASEU

Regiuni Călimani

Județe Suceava

Sectoare hartă 11 sectoare

## Cele mai bune sezoane

Ianuarie

Februarie

Martie

✓ **Aprilie**

✓ **Mai**

✓ **Iunie**

✓ **Iulie**

✓ **August**

✓ **Septembrie**

✓ **Octombrie**

Noiembrie

Decembrie

Traseul 41 Bandă Roșie este traseul secundar de creastă BR, ce face legătura între satul Păltiniș și Șaua Voievodesei. Avem peisaje excepționale de pe linia de creastă Călimanul Cerbului -Călimani Izvor - Vf. Iezerul Călimanului - Șaua Voievodesei.

## Descriere

Traseul 41 BR a doua variantă a traseului de creastă, făcând legătura între satul Păltiniș și Șaua Voievodesei. Este un traseu destul de solicitant, atât din prisma lungimii cât și a ascensiunilor totale de peste 1000 m diferențe de nivel, în aprox. 6.5 - 7 h de drumeție. Iarna accesibil în funcție de cantitatea și calitatea zăpezii. Dacă pornim din Vatra Dornei până în Pasul Păltiniș, vom urma drumul național ce șerpuiește în Depresiune Șaru Dornei, spre Tinovul Șaru Dornei. Din Șaru Dornei continuăm pe valea pârâului Neagra până la confluența cu Călimănelul care ne conduce către satul Păltiniș, la marginea căruia găsim stâlpul indicator de debut al traseului. Poteca BR urmărește o uliță din sat, printre case și iese în Poiana lui Leonte, de unde continuăm prin poieni și zone împădurite, alternând drumuri forestiere și poteci până la golul alpin. Aici întâlnim traseul în circuit PR (traseul 43) care urcă din Neagra Șarului. Continuăm urcarea spre Vf. Călimanul Cerbului (2013 m), sub care ajunge și varianta PA dinspre Gura Haitii (traseul 48). De aici vom urma linia crestei cu peisaje excepționale spre sectorul superior al Văii Neagra, care izvorăște din rezervația de jnepeni și pini Căliman și spre picioarele sud-estice ce coboară spre Depresiunea Bilbor. Trecem rând pe rând de Vf. Călimani Izvor și Vf. Iezerul Călimanului (2032 m), iar 20 de min sub vârf, în Șaua Voievodesei, întâlnim traseul de creastă BR principal (traseul 1) care urcă dinspre Depresiunea Bilbor. Dacă îl urmăm ajunge la Vârful Rățițiș și la unul din spațiile de cazare (cabana Roza Vânturilor sau stația meteo)

## Indicații de parcurs

Traseul pornește din satul Păltiniș, unde în drept cu un panou informativ și o hartă a Munților Călimani se părăsește spre dreapta drumul care merge către Broșteni luând direcția Drăgoiasa. După 600 m se face iarăși dreapta, intrând pe o uliță din sat, printre case. Urcarea continuă, alternând drumuri forestiere și poteci, trecând prin numeroase poieni dar și zone împădurite. După aprox. 10-11 km se ajunge în gol alpin, intersectând traseul PR care vine din Neagra Șarului, iar apoi, lângă Vf. Călimanul Cerbului se intersectează și traseul PA. Urmează 3 km de potecă prin gol alpin până la altitudinea de 2032 m - Vf. Iezerul Călimanului, plus încă 20 minute până în Șaua Voievodesei unde se intersectează și traseul de creastă principal BR care vine din satul Piatra Fântânele (Pasul Tihuța).

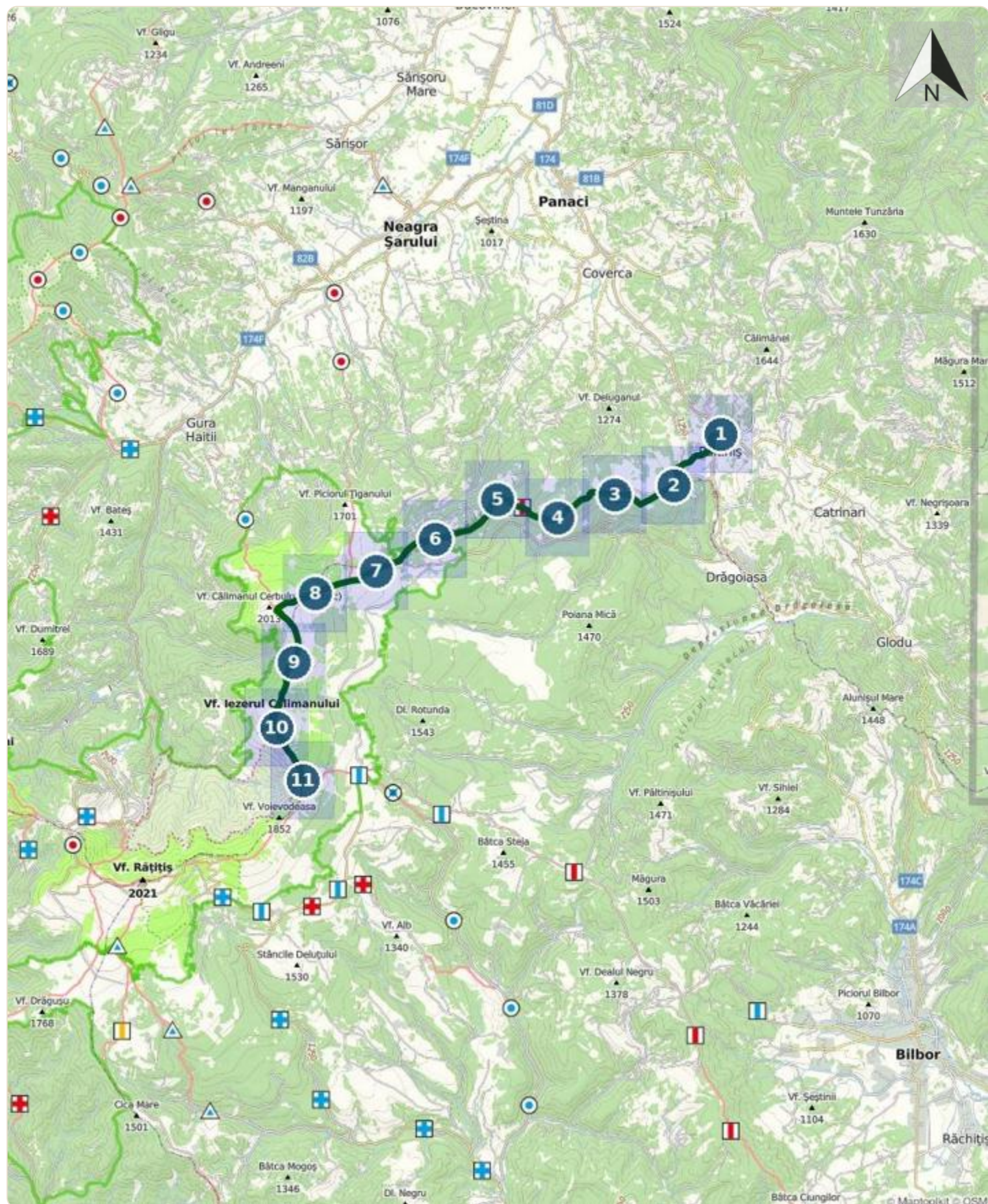
## Etape

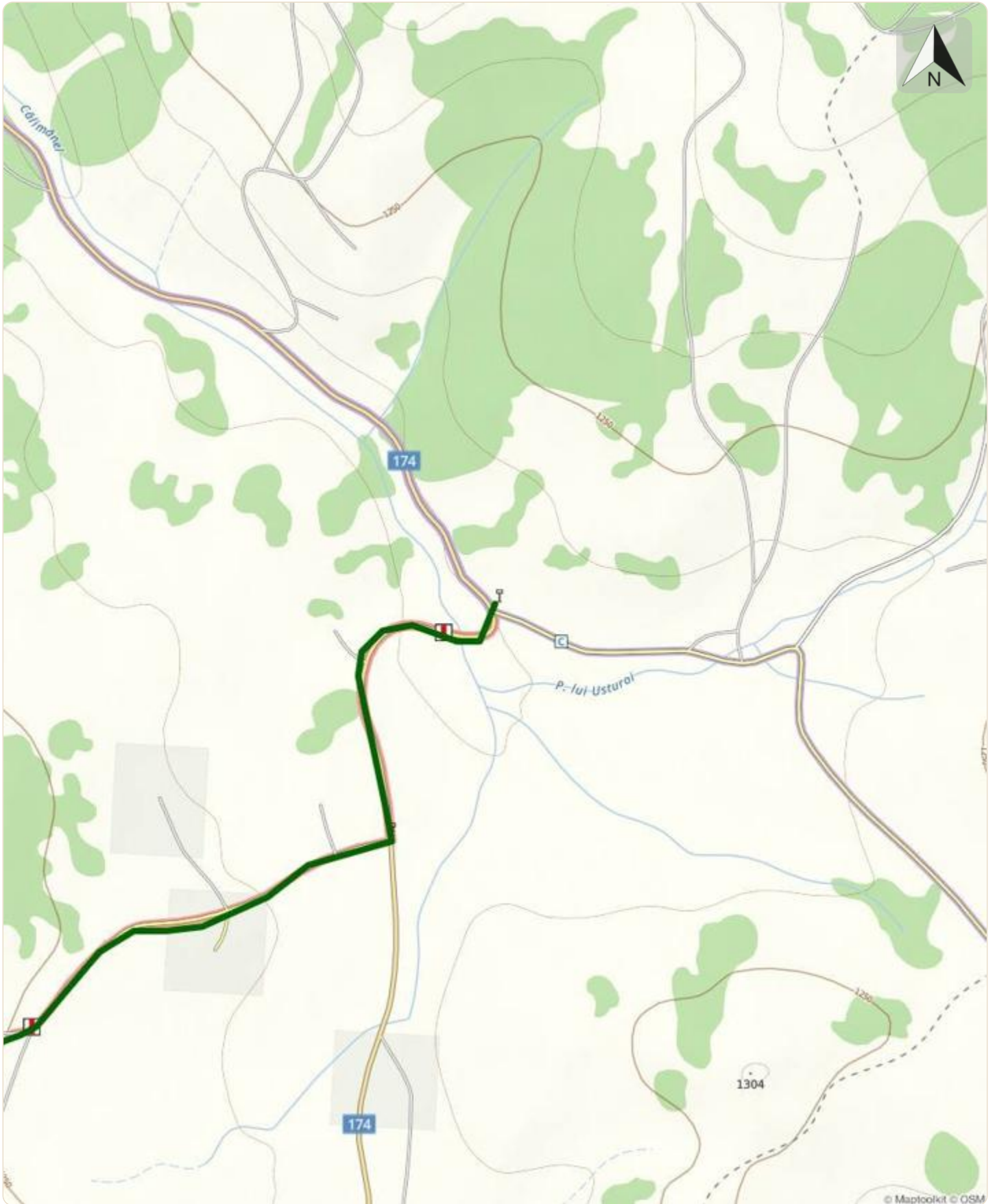
Păltiniș - Muntele Bucinișului - Șaua Voievodesei

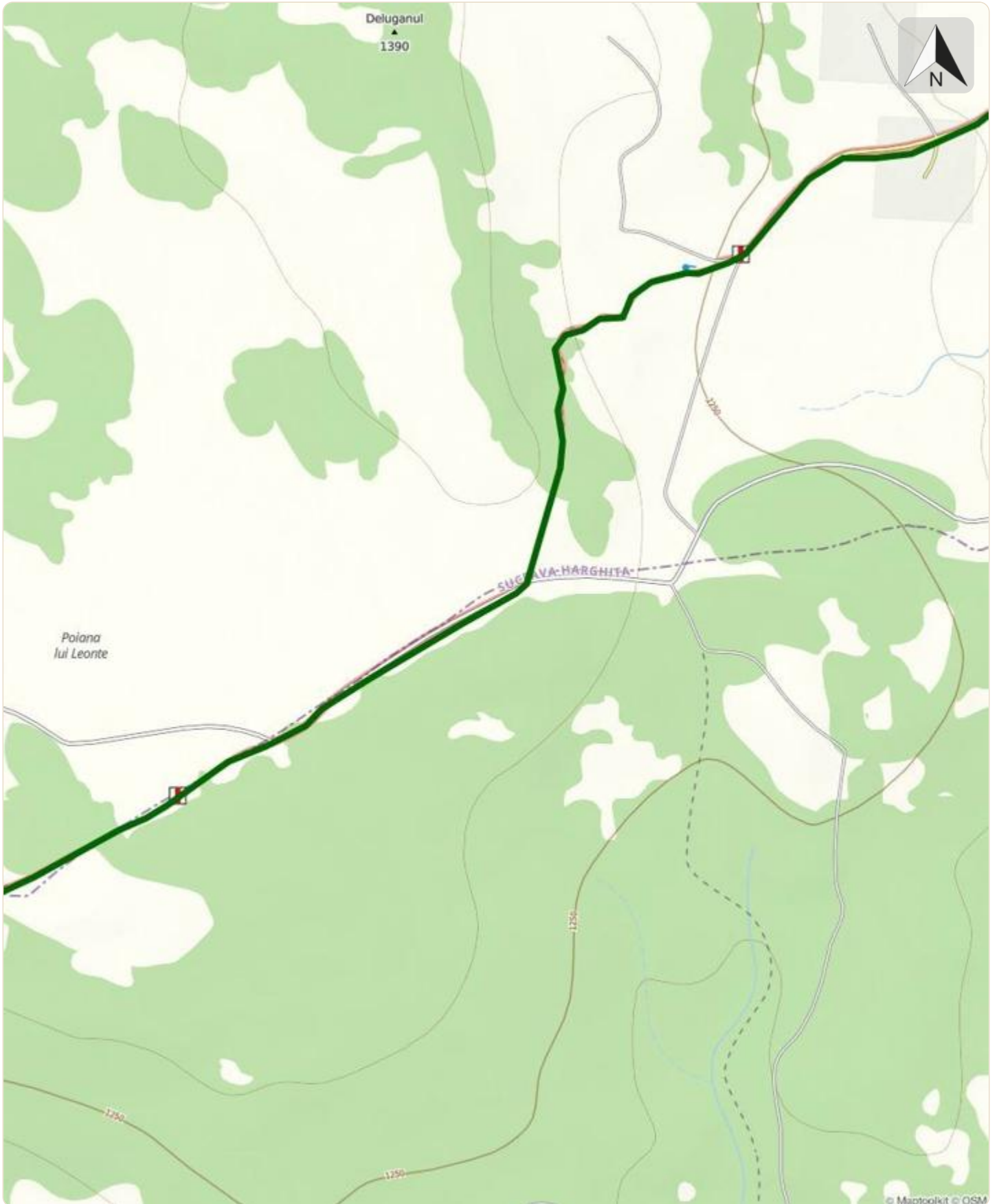
## Observații

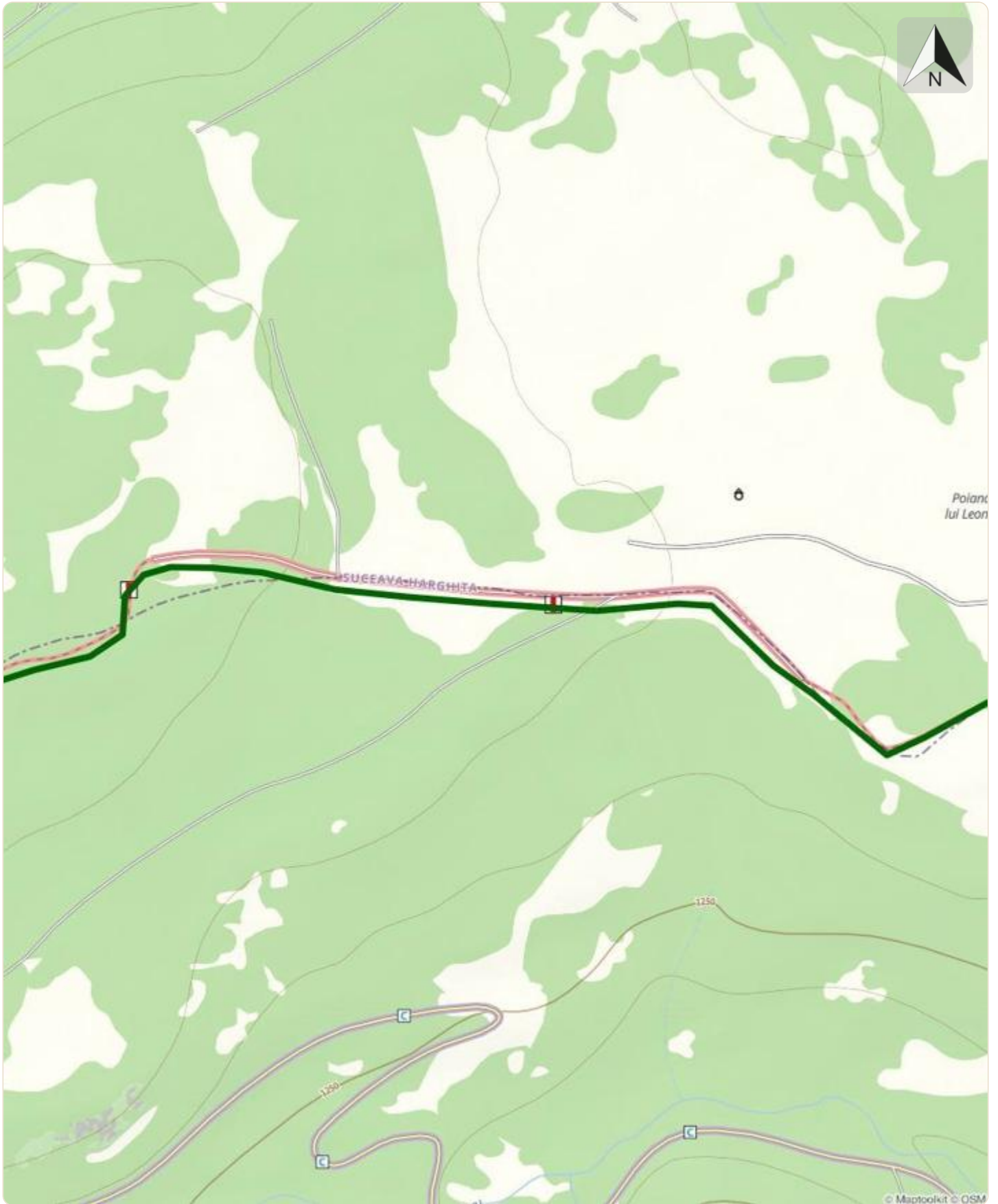
Impracticabil / nerecomandat iarna.

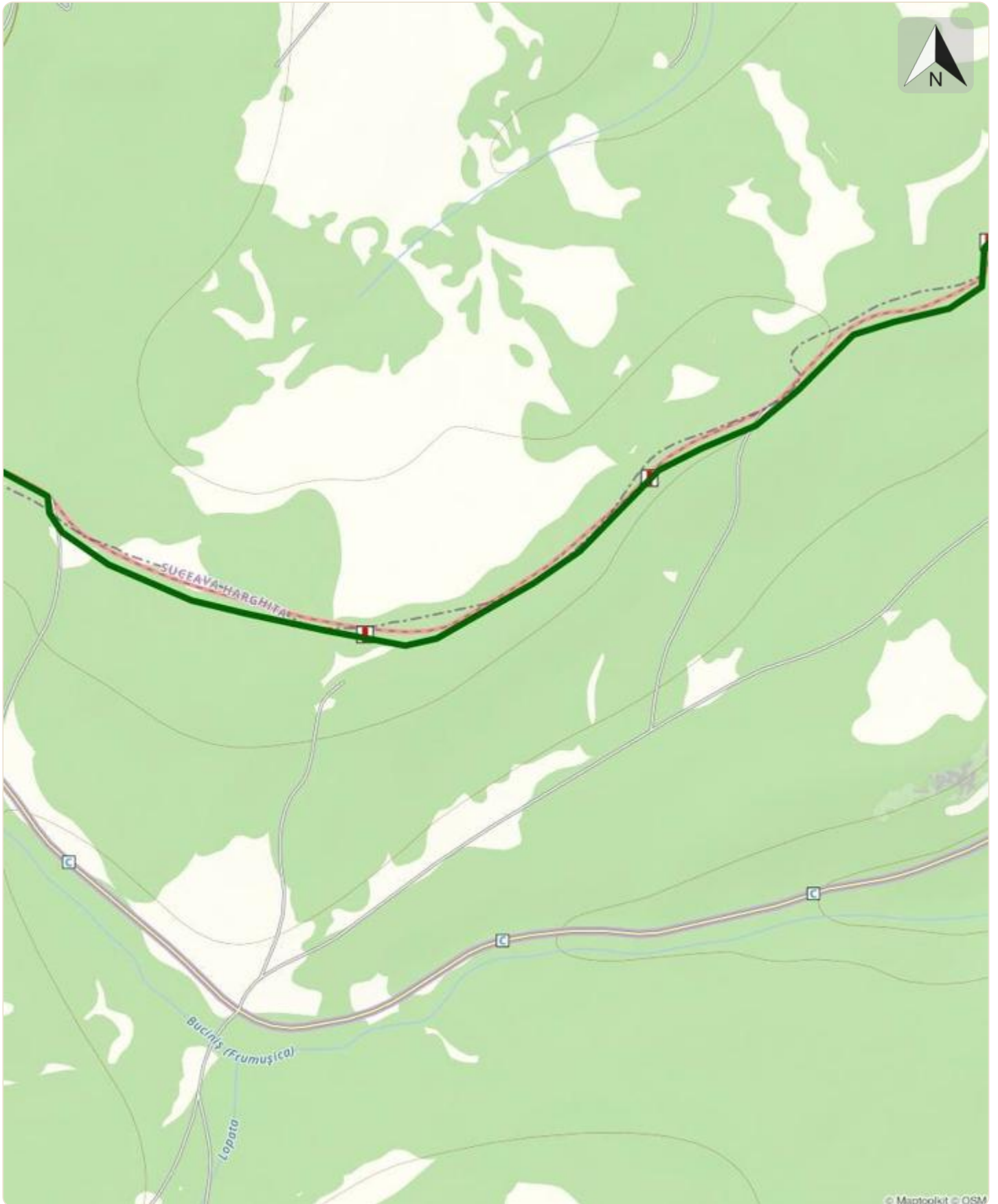
15MN41: Păltiniș - Muntele Bucinișului - Șaua Voievodesei











© Maptoolkit © OSM

