

06MB26: Nou Român - Dealul Rotundă - Nucet - Nou Român



CICLISM



Dificultate:
mediu



Distanță:
48.3 km



Durată:
-



Urcare:
790 m



Coborâre:
790 m



Vârf:
615 m

DETALII TRASEU

Regiuni Regiunea Bisericii Fortificate

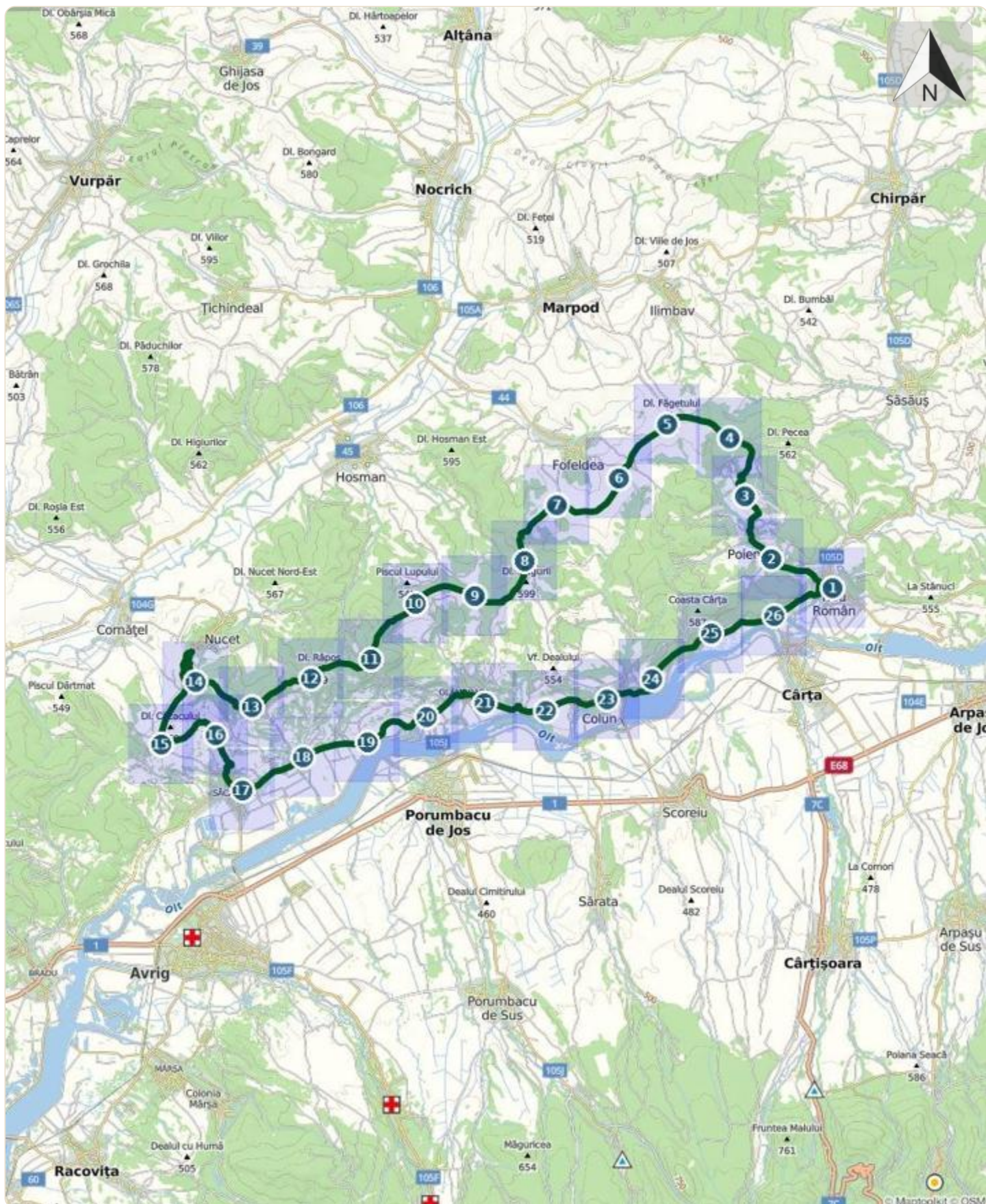
Județe Cluj

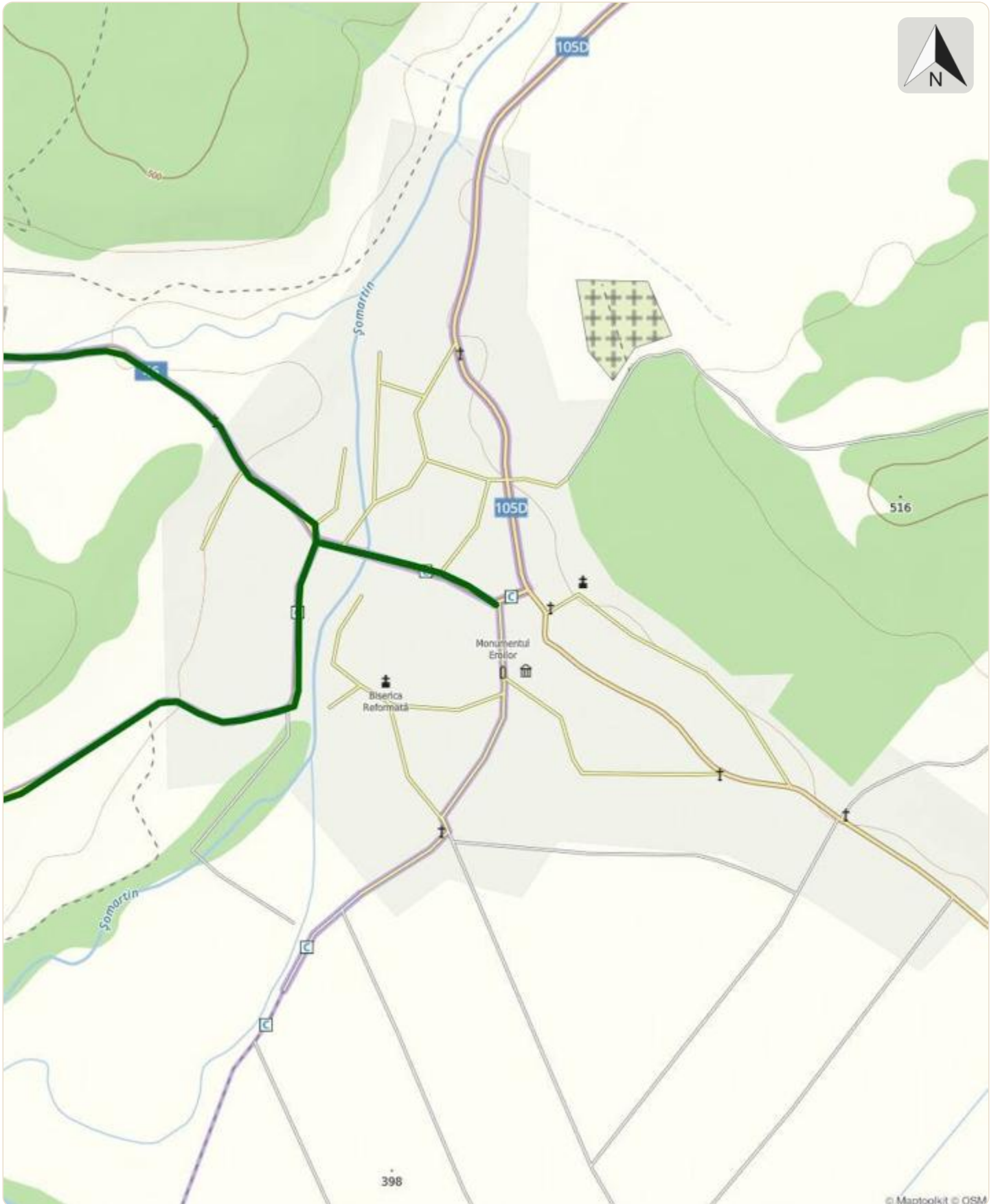
Sectoare hartă 26 sectoare

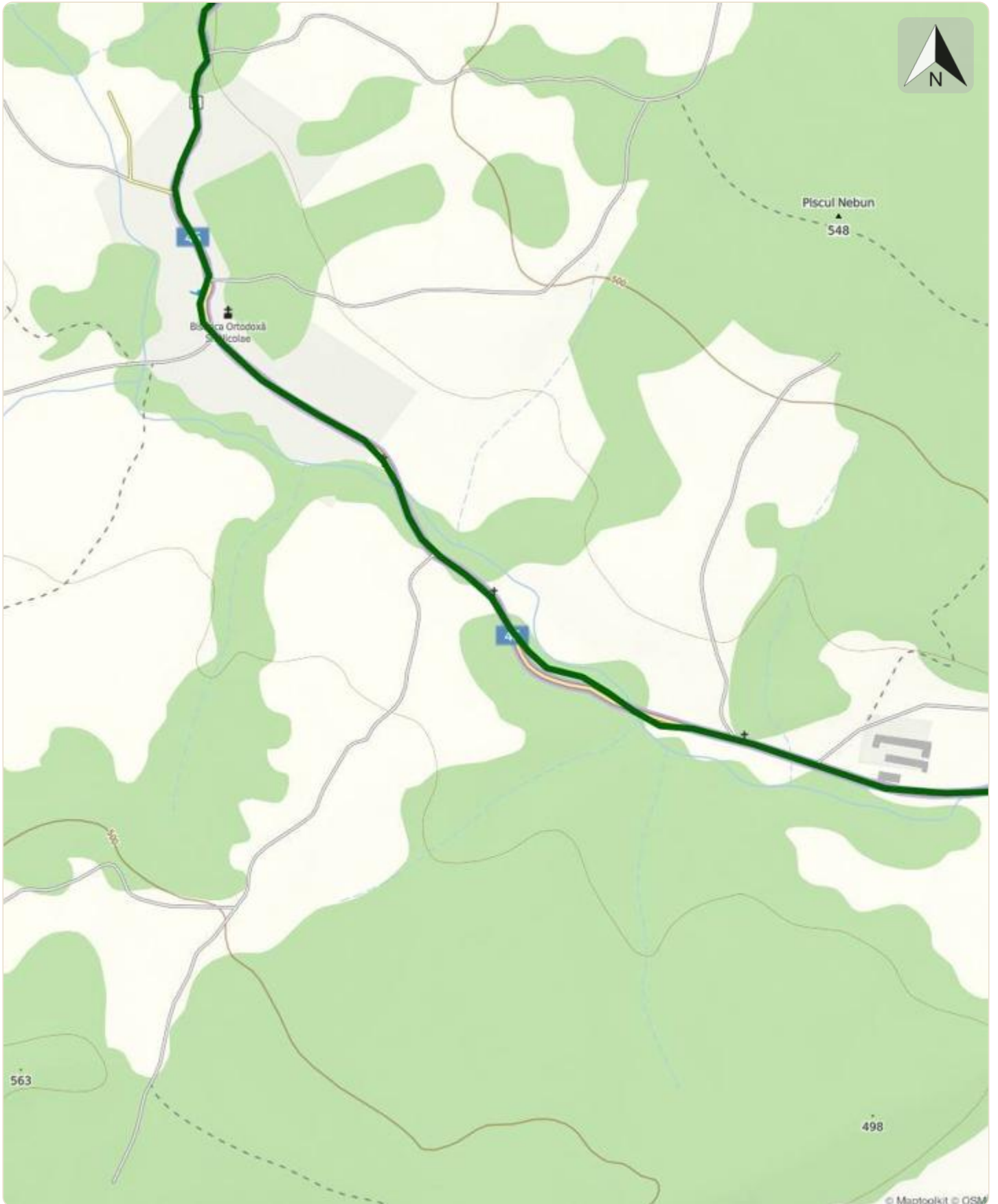
Indicații de parcurs

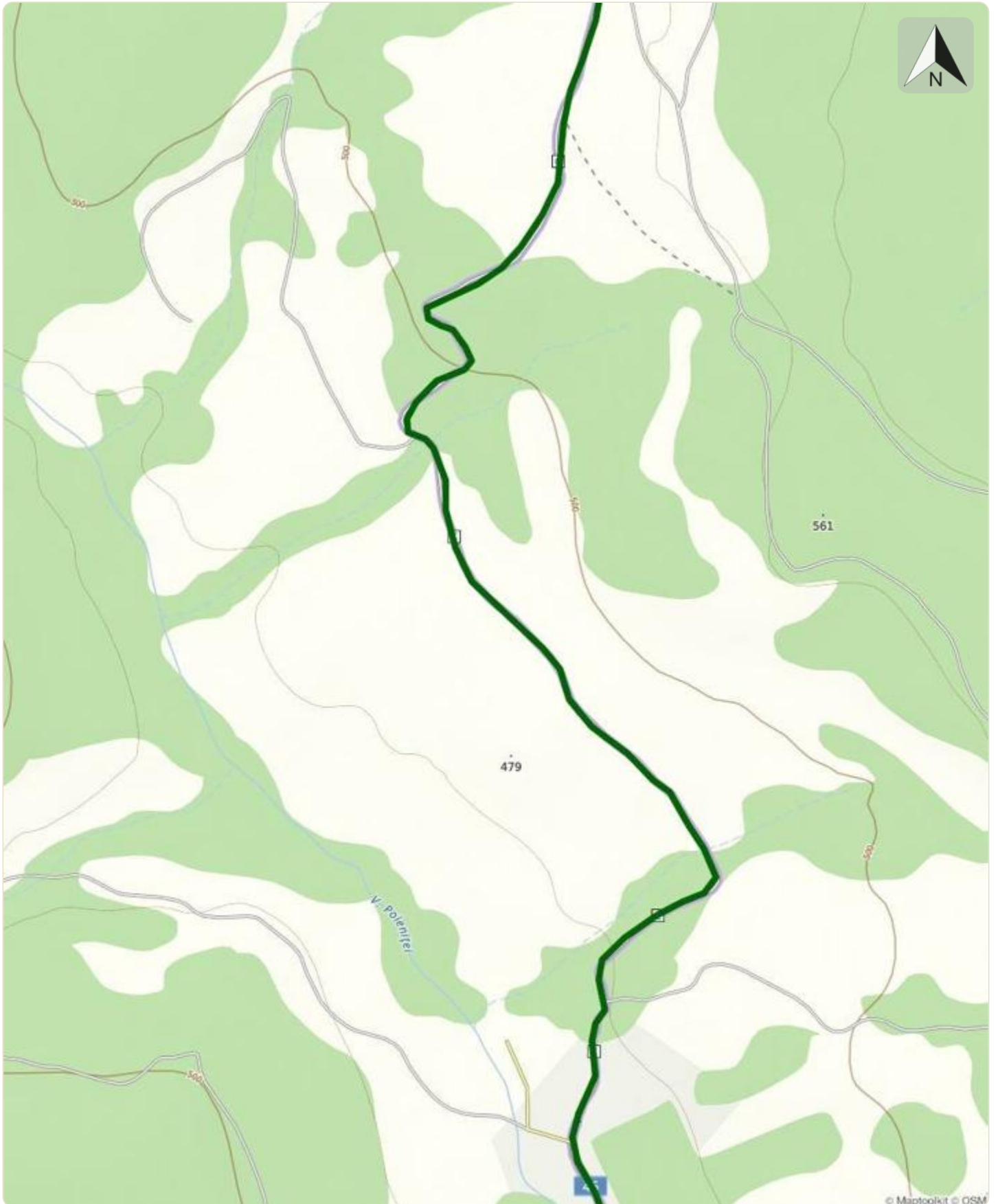
Din Nou Român urcăm în satul patriarhal Poienița, pitit între dealuri, pe drumul slab circulat. De aici continuăm urcarea pe un drum de pământ, deseori înierbat, marcat slab cu BA. Ieșim în culmea principală, de unde ne orientăm spre vest. Drumul pe pășune este discret, deseori abia ghicit și trece pe deasupra localității Fofedea. Urmează un lung parcurs prin pădure, în general urmărind culmea, însă unele vârfuri sunt ocolite prin dreapta (nord), printre care și Piscul Mare. Ieșim temporar doar în 2-3 locuri, pe marginea pădurii, unde ne bucurăm de priveliște spre sud, spre valea Oltului și Munții Făgăraș. La terminarea pădurii ieșim la pășune și apoi coborâm în marginea de sud a localității Nucet. De aici folosim DJ104G asfaltat ca să trecem dealul la Săcădate, urcând puțin dar apoi bucurându-ne de o lungă coborâre. După ce vizităm localitatea ne îndreptăm spre est pe drumul pietruit ce merge fără diferențe mari de nivel prin lunca Oltului. După localitatea Glâmboaca drumul urcă puțin până la intrarea fermei angus, de unde continuăm spre olun pe un drum de pământ. După Colun din nou drumul mai urcă sau coboară, ocolind astfel proprietăți îngrădite de pe malul lacului de acumulare Scoreiu. O ultimă coborâre pe un drum mai bun ne readuce pe ulițele satului Nou Român, de unde am plecat.

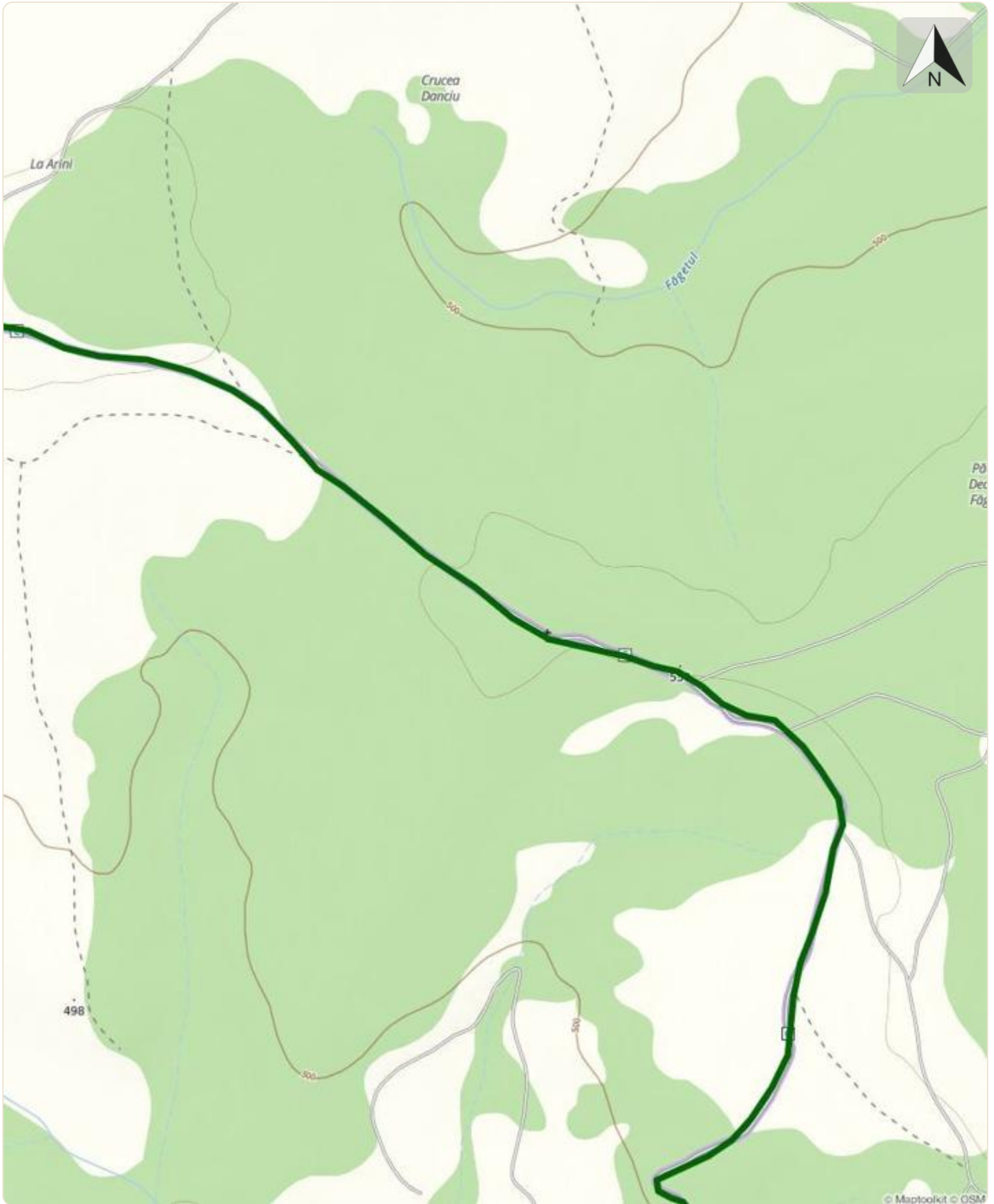
06MB26: Nou Român - Dealul Rotundă - Nucet - Nou Român

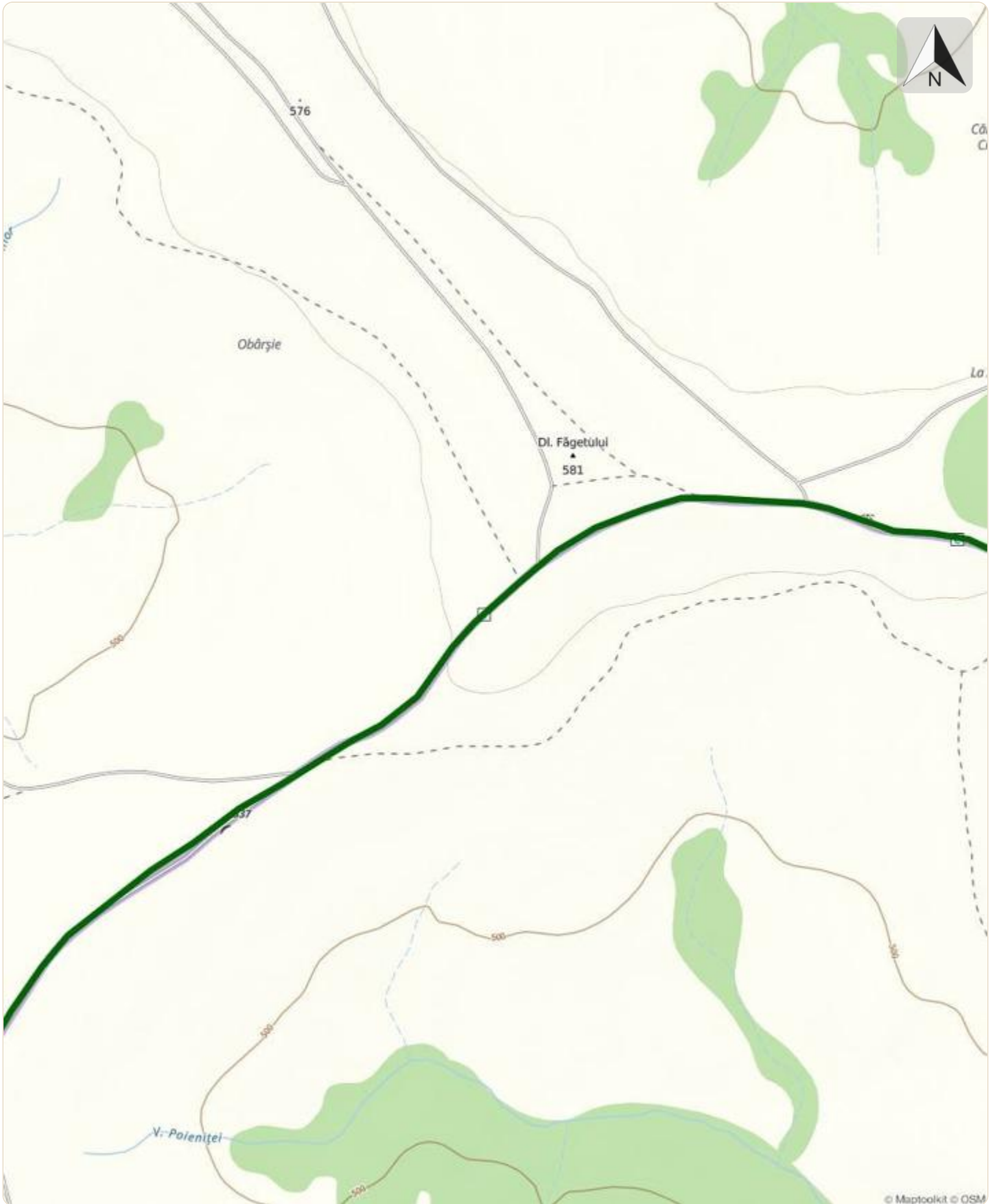


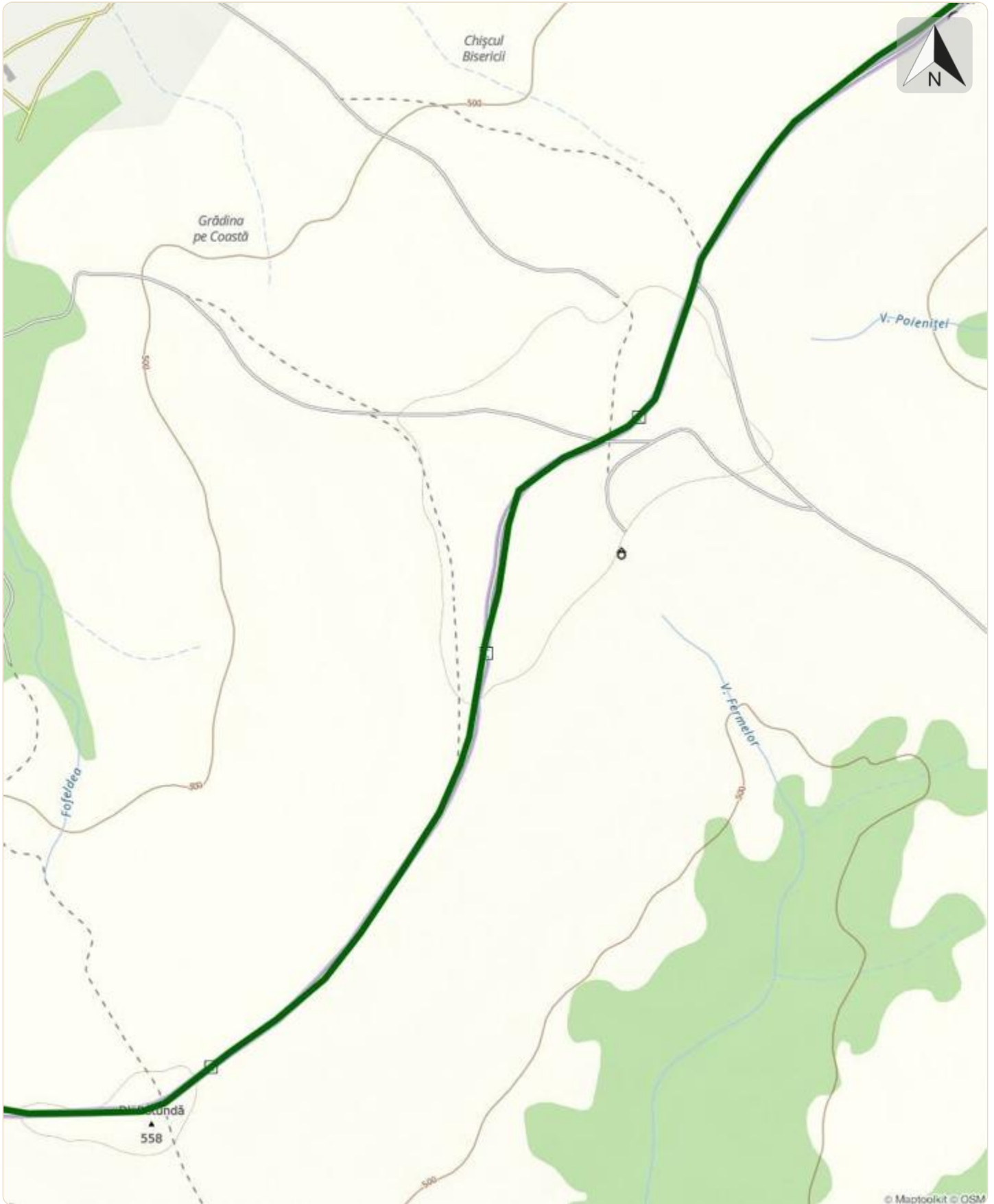


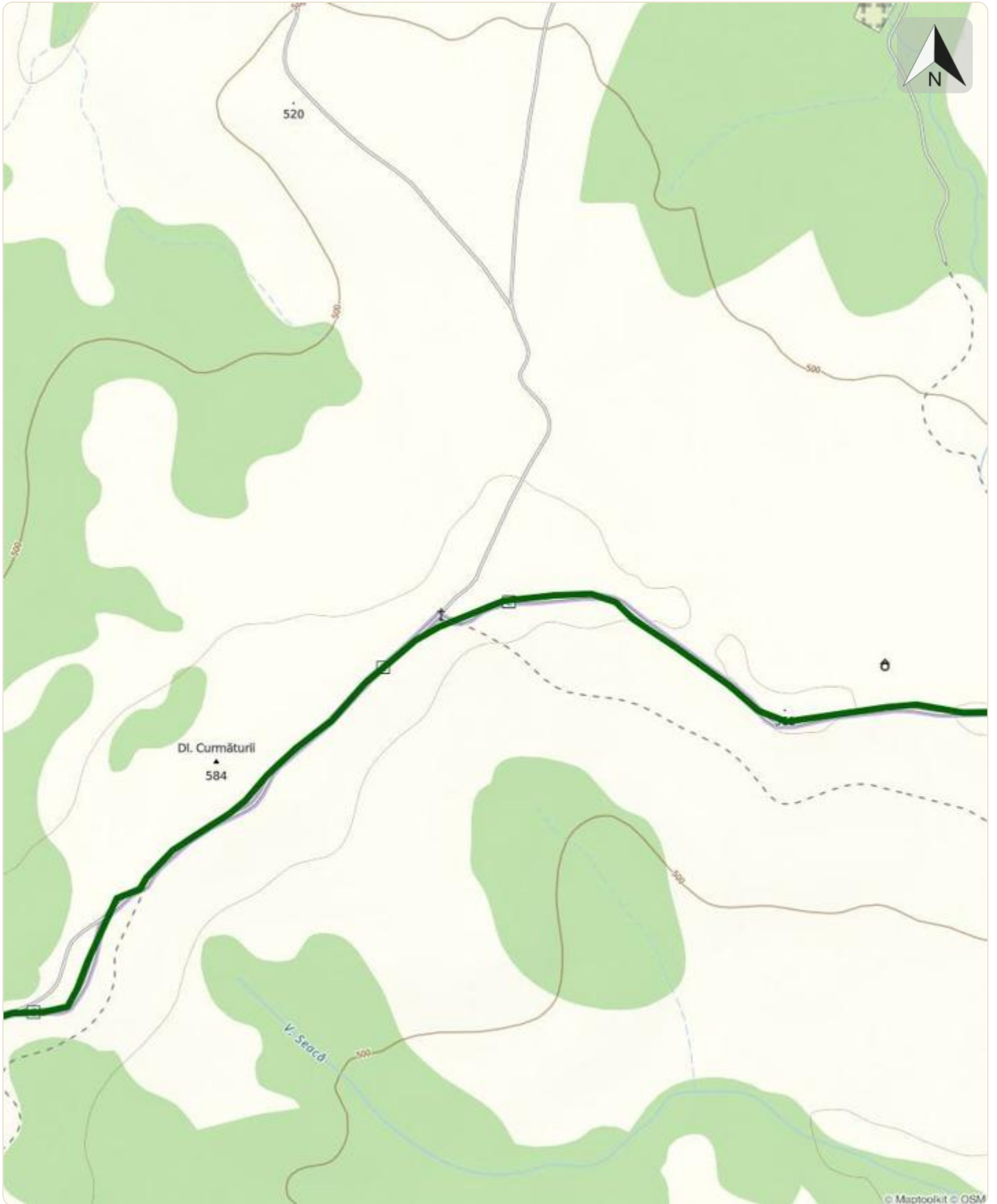


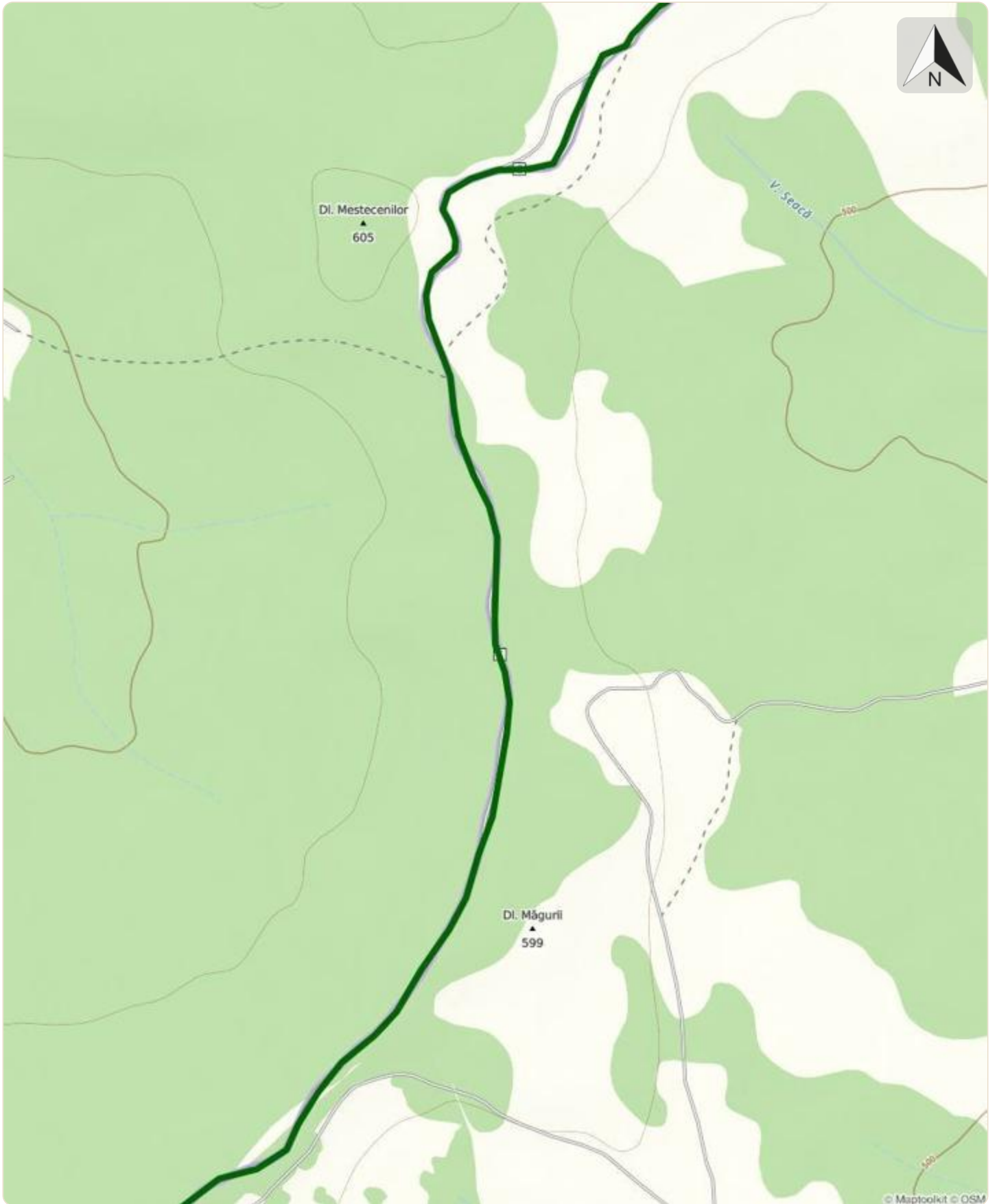




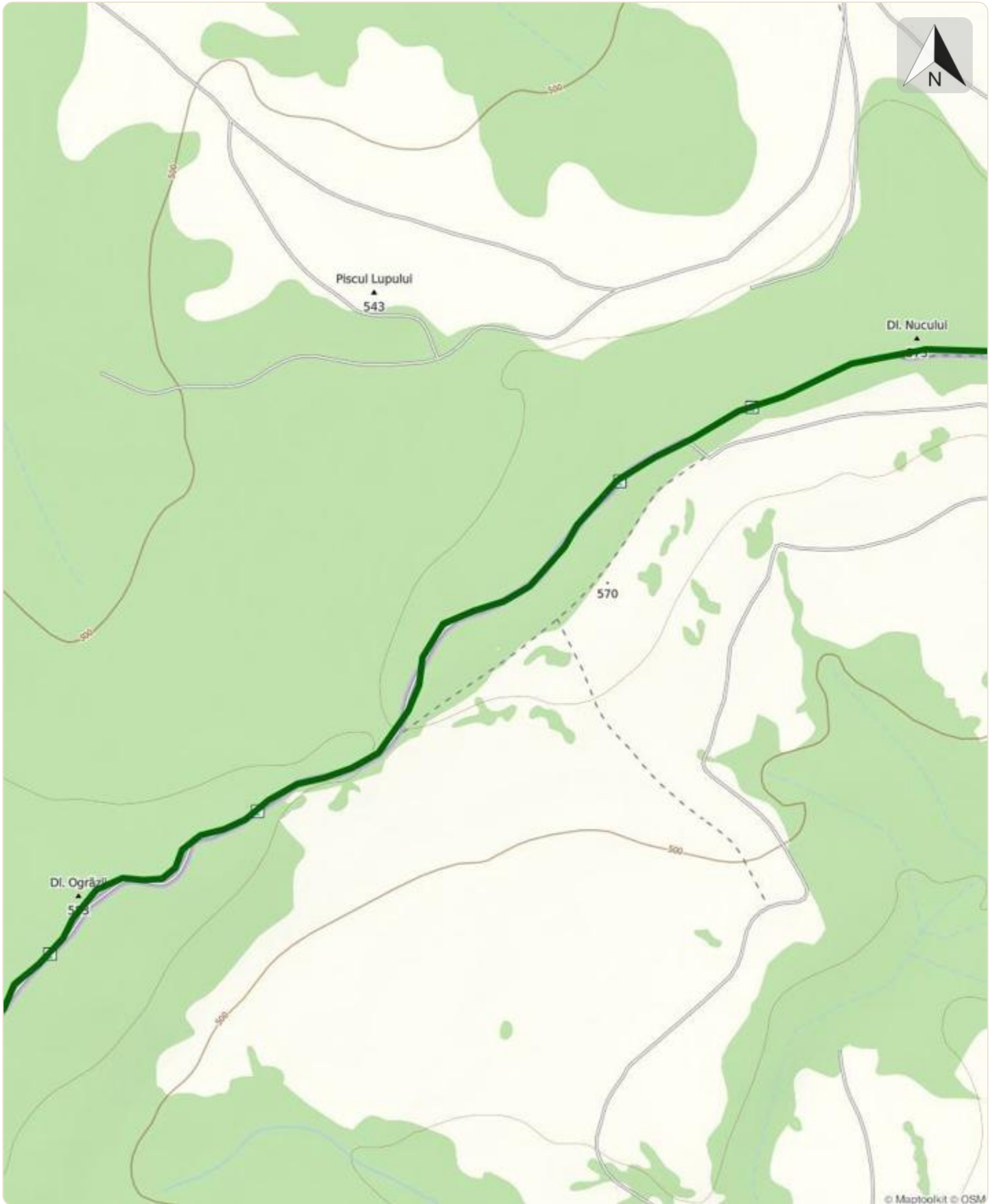


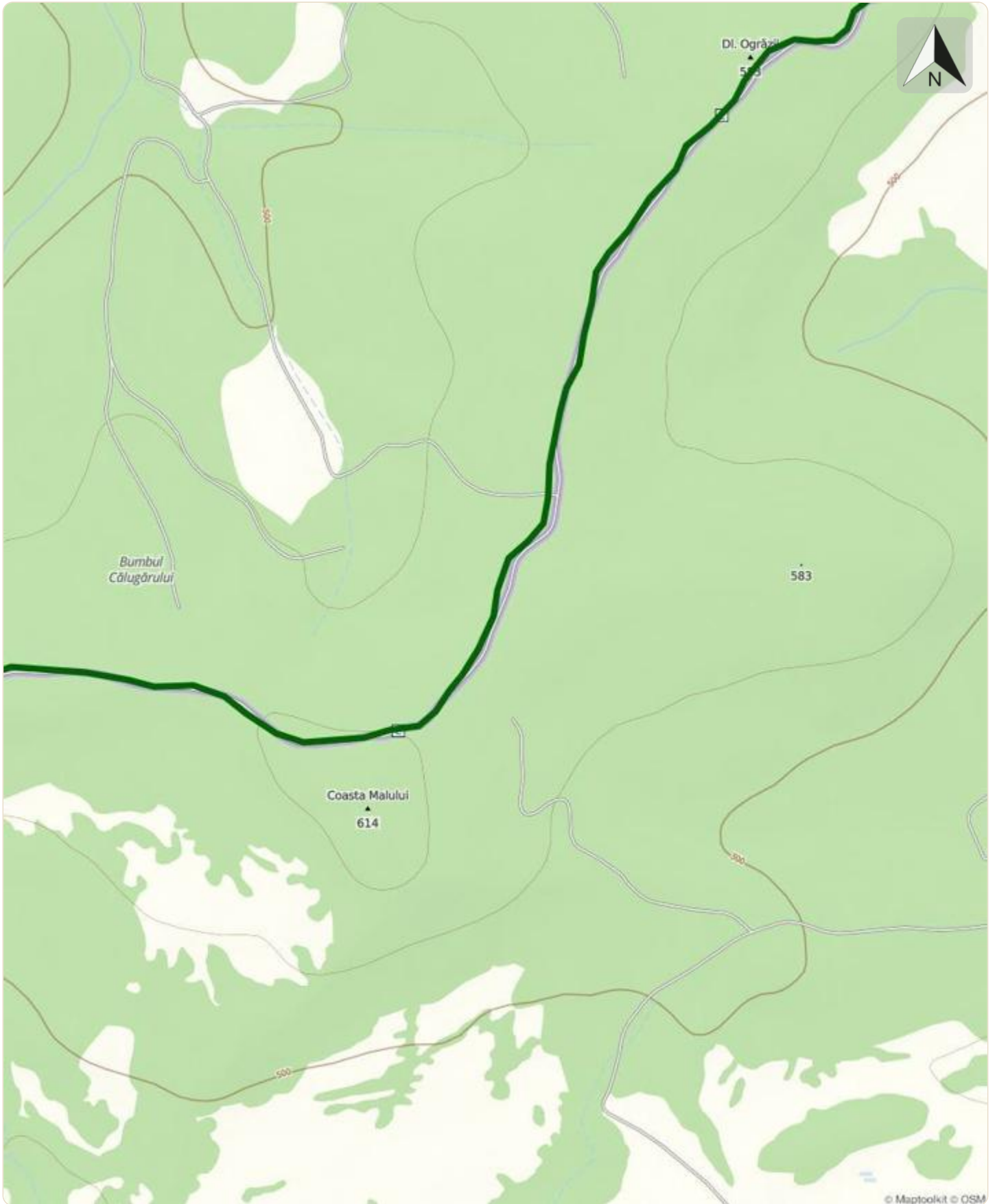


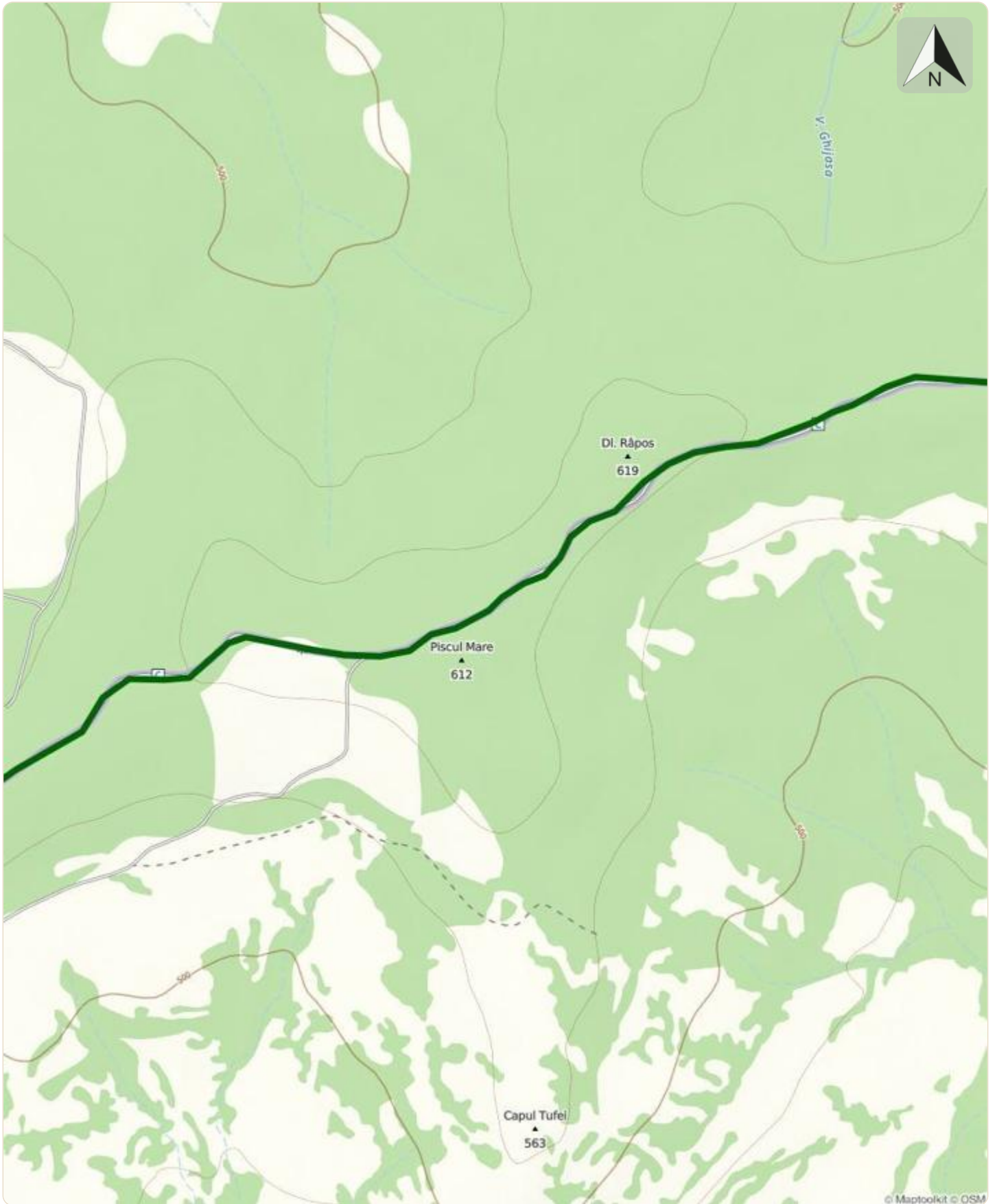












© Maptoolkit © OSM

