


15MN42: Neagra Șarului (DJ174F) - Sărișor - Schitul 12 Apostoli


 DRUMEȚIE



Dificultate:
ușor


Distanță:
9.5 km


Durată:
3h 30min - 4h


Urcare:
736 m


Coborâre:
91 m


Vârf:
1617 m



DETALII TRASEU

Regiuni Munții Călimani

Județe Suceava

Sectoare hartă 6 sectoare

Cele mai bune sezoane

Ianuarie

Februarie

✓ Martie

✓ Aprilie

✓ Mai

✓ Iunie

✓ Iulie

✓ August

✓ Septembrie

✓ Octombrie

✓ Noiembrie

Decembrie

Traseul 42 Triunghi Albastru este traseul de legătură între localitatea Neagra Șarului și Schitul 12 Apostoli, urmând drumul asfaltat, forestierul și apoi poteca de pe Plaiul lui Țarca până în poiana Apa Rece. Schitul 12 Apostoli este un frumos așezământ monahal situat la cca 1600 m alt, unde se poate face un popas în drumul spre rezervația 12 Apostoli.

Descriere

Traseul TA face legătura între localitatea Neagra Șarului și Schitul 12 Apostoli, urmând drumul spre satul Sărișor, apoi poteca pe culmea domoală a Plaiului lui Țarca. Este un traseu relativ ușor, cu cca. 700 m diferențe de nivel, în aprox. 2 - 2.5 h de drumeție. Iarna accesibil în funcție de cantitatea și calitatea zăpezii. Traseul urmează în primă fază drumul asfaltat din centrul localității Neagra Șarului spre satul Sărișor, de unde facem stânga pe un drum forestier îngust, printre case, ieșind la pădure. De aici, traseul alternează drumul forestier cu poteca și ajunge după cca. 6 km în Poiana Apa Rece, important nod de trasee spre rezervația 12 Apostoli. Poiana este amenajată pentru popas, cu masă și băncuțe, panou informativ cu harta Călimanilor, iar în apropiere se află și un izvor cu apă potabilă. Din poiană se mai fac cca. 200 de m până la Schitul 12 Apostoli, un frumos așezământ monahal situat la altitudinea de 1600 m, la liziera pădurii, cu priveliști frumoase spre culmile înconjurătoare, o oază de liniște într-un cadru fermecător. În Poiana Apa Rece întâlnim traseul în circuit PR și varianta PA dinspre Poiana Negrii care urcă culmea către Stâncile Lucaciu și Rezervația 12 Apostoli printre tufe de afin și merișor.

Indicații de parcurs

Pentru a ajunge la originea acestui traseu, satul Sărișor, se poate pleca cu mașina din centrul localității Neagra Șarului, unde, în drept cu un magazin și un panou informativ cu harta Călimanilor, se virează dreapta pe drum asfaltat. După 3 km, se ajunge în Sărișor, iar în drept cu un stâlp indicator TA se virează stânga, intrând pe un drum forestier îngust, printre case. După câteva sute de metri se intră în pădure, iar traseul continuă următorii 6 km alternând drumul forestier cu poteca, trecând și prin câteva zone defrișate. Se ajunge astfel într-o poiană, la Apa Rece, unde se intersectează dinspre stânga traseul PR, iar dinspre dreapta traseul TA. Tot pe aici trece și marcajul PA. În mijlocul poienii se găsește un loc de popas cu masă și băncuțe, un panou informatic cu harta Călimanilor, iar puțin sub poiană, pe marcajul PR, este și un izvor cu apă potabilă. De la locul de popas, se mai coboară 200 m, comun cu PA, până la destinația traseului, Schitul 12 Apostoli.

Etape

Neagra Șarului (DJ174F) - Sărișor - Schitul 12 Apostoli

