

06MB21: Mediaș - Richiș - Dealul Brijgan - Dealul Morii - Mediaș



CICLISM



Dificultate:
mediu



Distanță:
40.5 km



Durăță:
-



Urcare:
1132 m



Coborâre:
1132 m



Vârf:
546 m

DETALII TRASEU

Regiuni Regiunea Bisericilor Fortificate

Județe Cluj

Sectoare hartă 17 sectoare

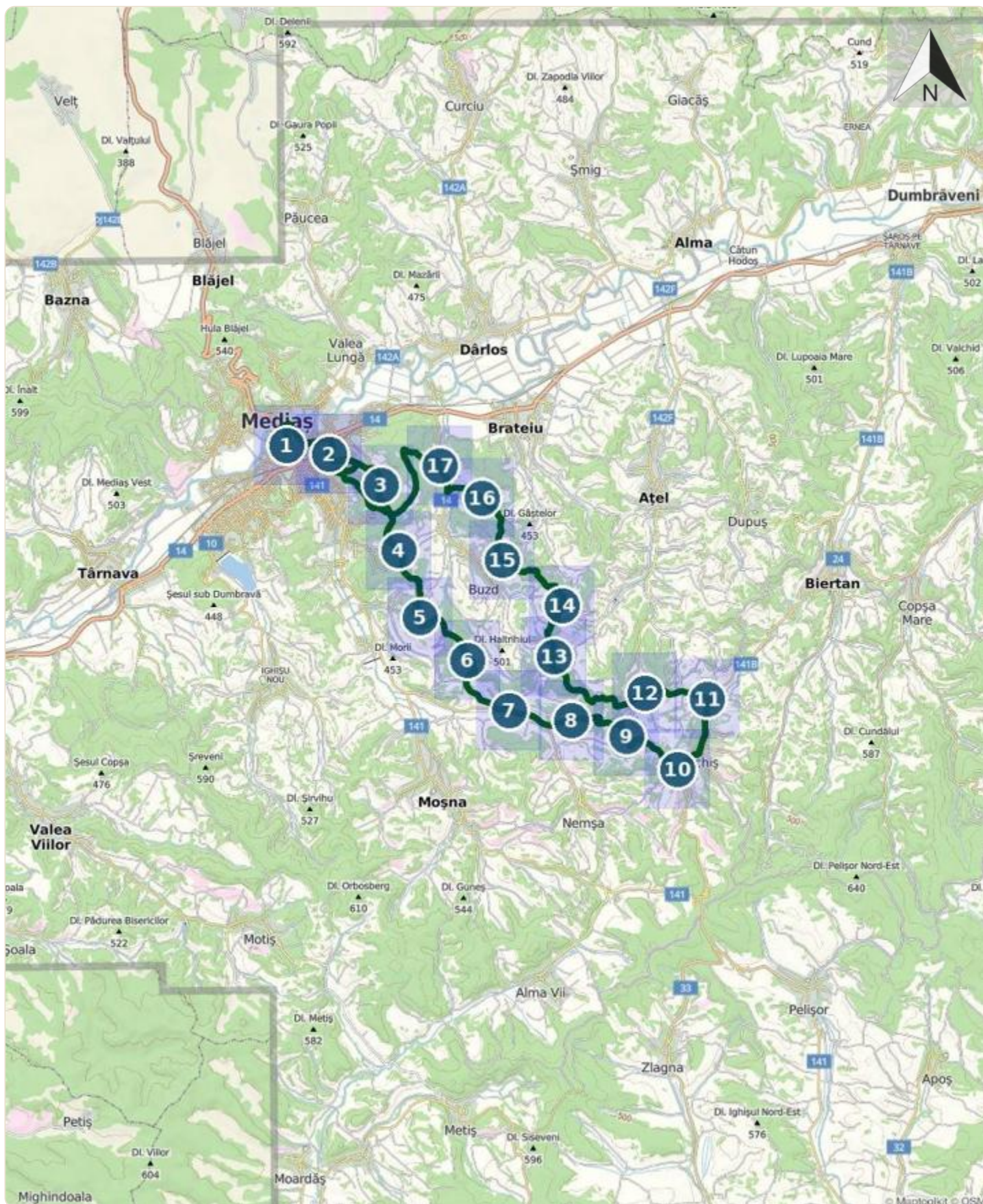
Indicații de parcurs

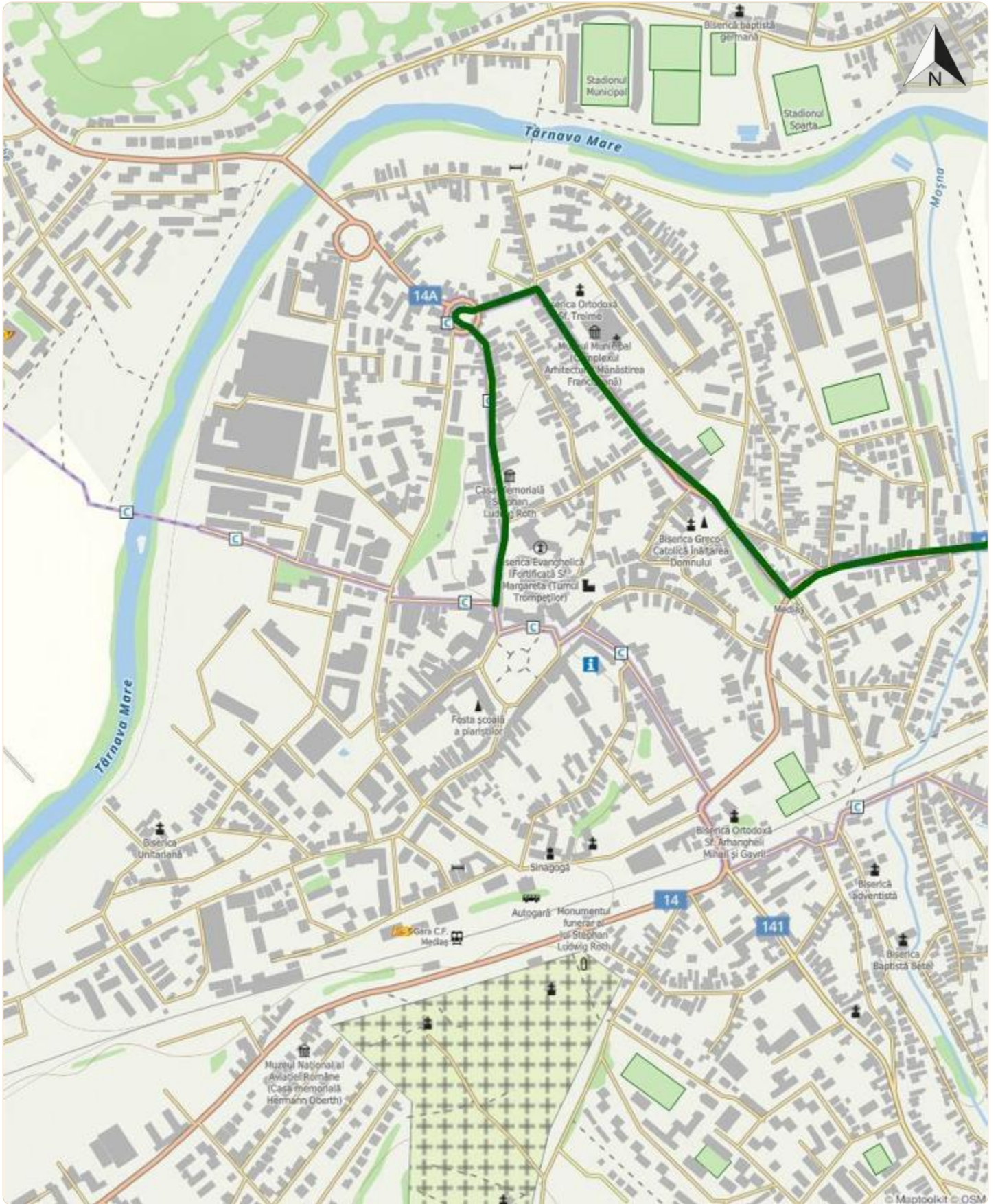
Este traseul mediu de la concursul Mediaș Bike Marathon. Primii ~10 și ultimii ~16 km sunt comuni cu traseul scurt, deci vom descrie numai bucla suplimentară. De la indicator urcăm direct la deal, traversăm creasta, coborâm o pantă abruptă, apoi parcurgem o creastă îngustă frumoasă ce coboară la DC13 asfaltat. Urmăm acest drum 1,2km și la o troiță cotim stânga pe un drum de pământ ce urcă printr-o luncă cultivată. Trecem un mic pas cu pâlci de pădure, apoi după circa 150 m părăsim drumul spre dreapta, lângă o fermă. Ocolim ferma prin dreapta într-un traseu circular și urcăm pe deal, în punctul de maximă altitudine a traseului. Ne înscriem într-o coborâre ce necesită atenție pe o potecă ce coboară abrupt. Ieșim într-un drum pietruit de la marginea localității Richiș. Străbatem localitatea spre nord. La mai puțin de 500 m de la limita localității părăsim DJ141B asfaltat spre stânga, pe drumul spre Ațel, apoi pe drumul spre Mediaș ce merge de-a lungul văii. După ~400m îl părăsim pentru un drum noroios ce urcă în coasta dealului. Ieșim în culmea dealului, întâlnim un drum forestier pietruit, pe care mergem aproape 600 m, apoi folosim o potecă circa 1,2 km prin pădure, urmărind marcajul PR. Urmează un drum de pământ care în 900 m ajunge la intersecția cu traseul scurt.

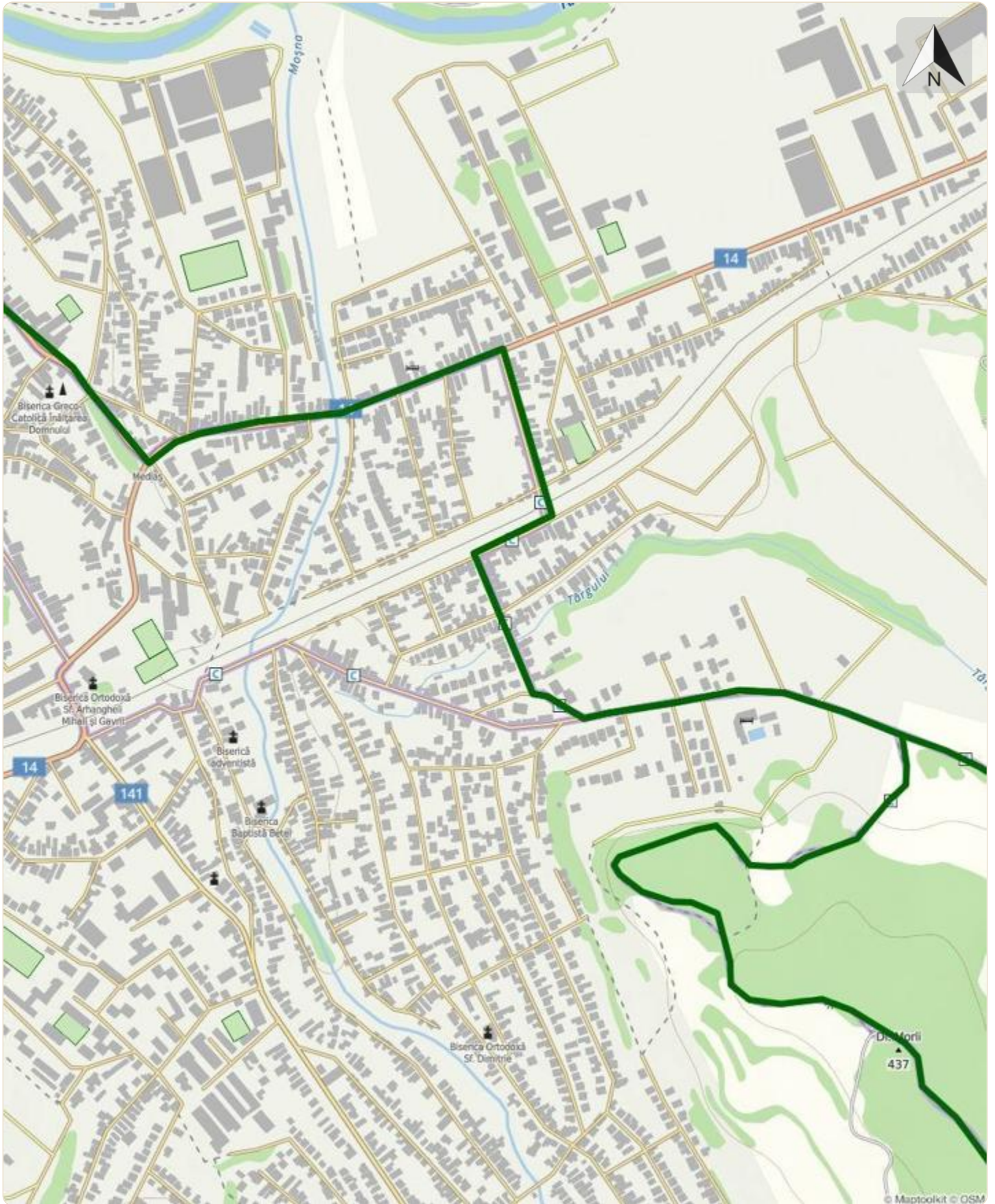
Etape

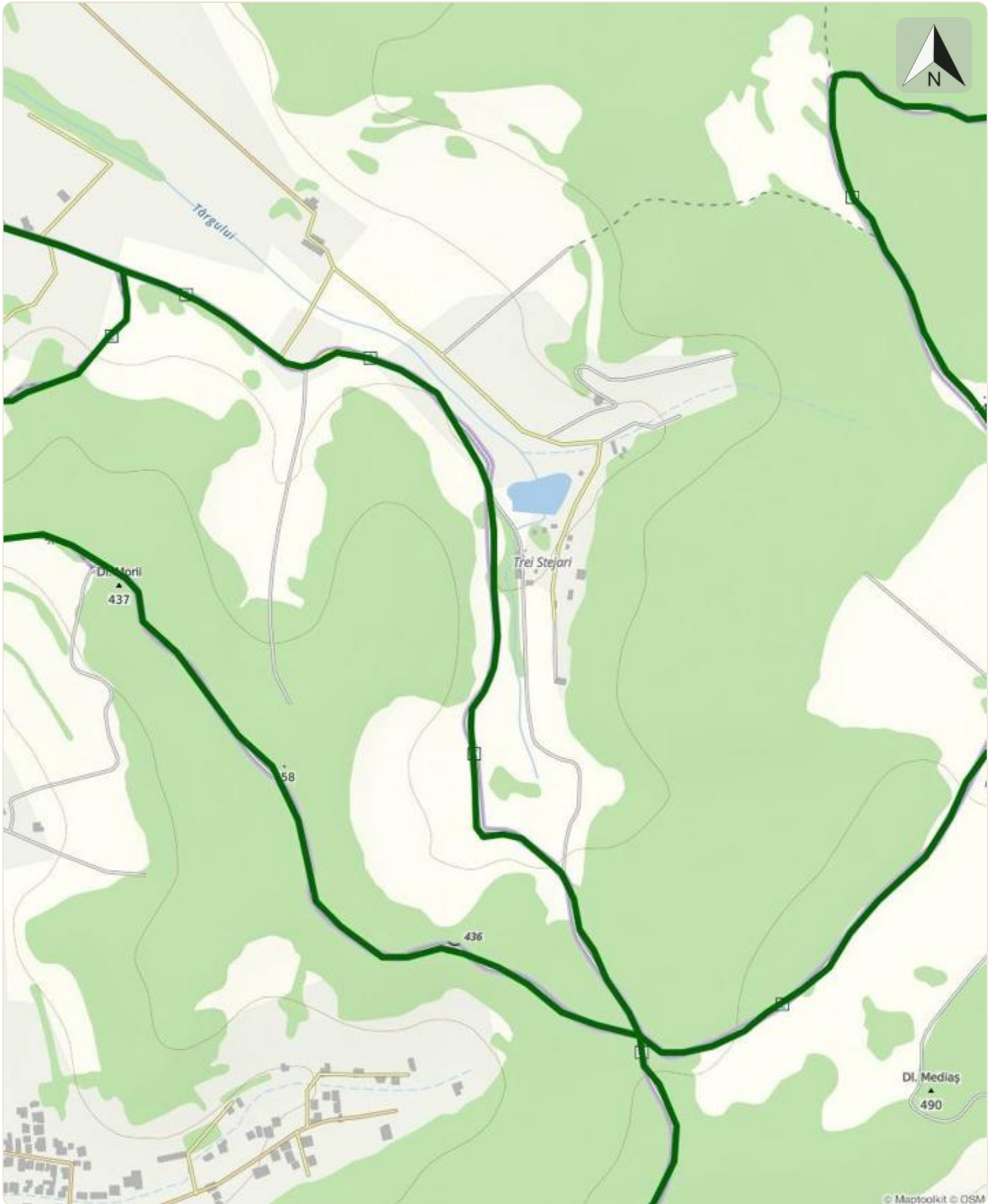
Mediaș - Dealul Fichișdoaia - Dealul Mestecenilor - Richiș - DJ141B - Valea Grecilor - Dealul Brijgan - DC14 - Șesul Mediaș - Dealul Morii - Mediaș

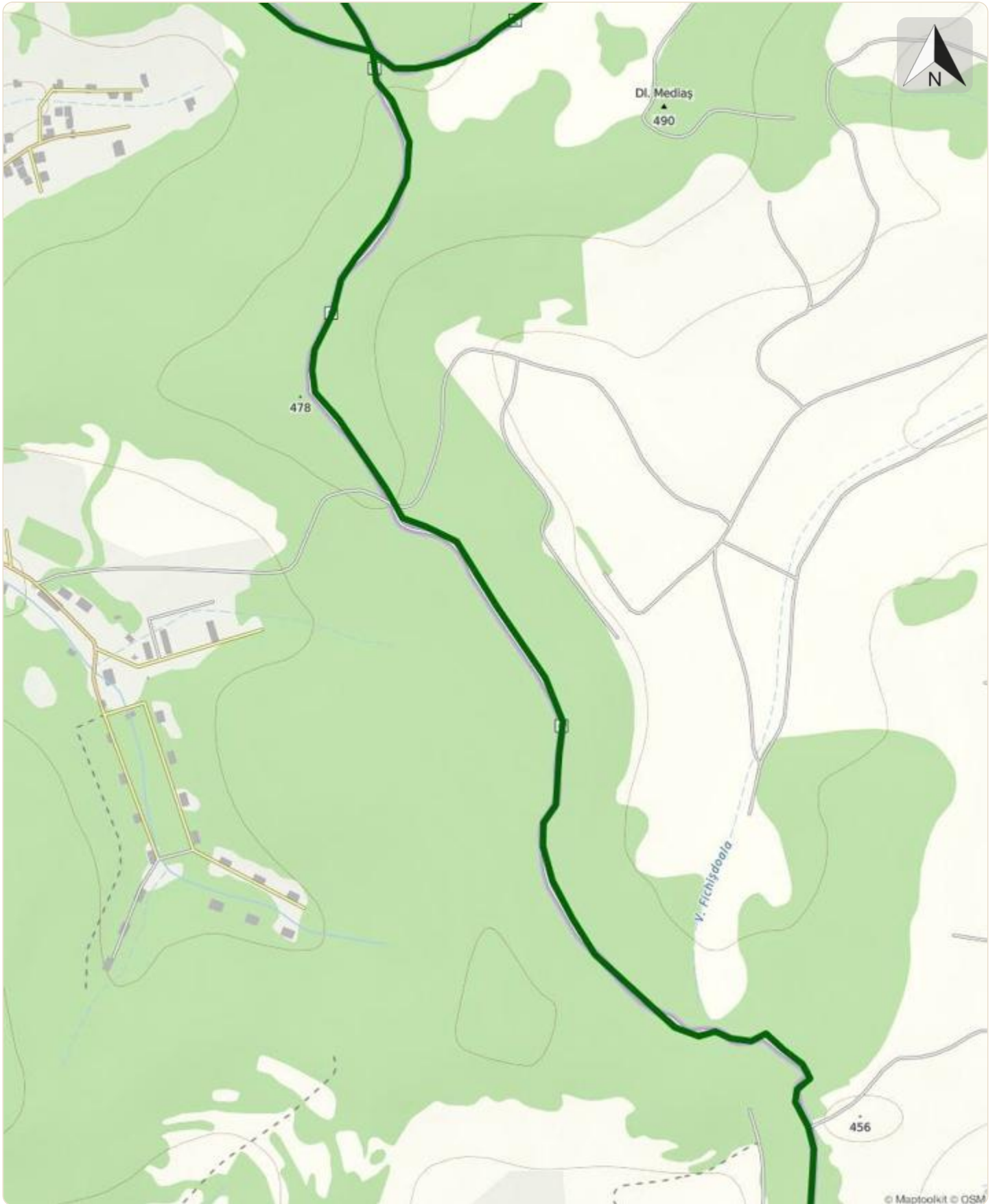
06MB21: Mediaș - Richiș - Dealul Brișgan - Dealul Morii - Mediaș

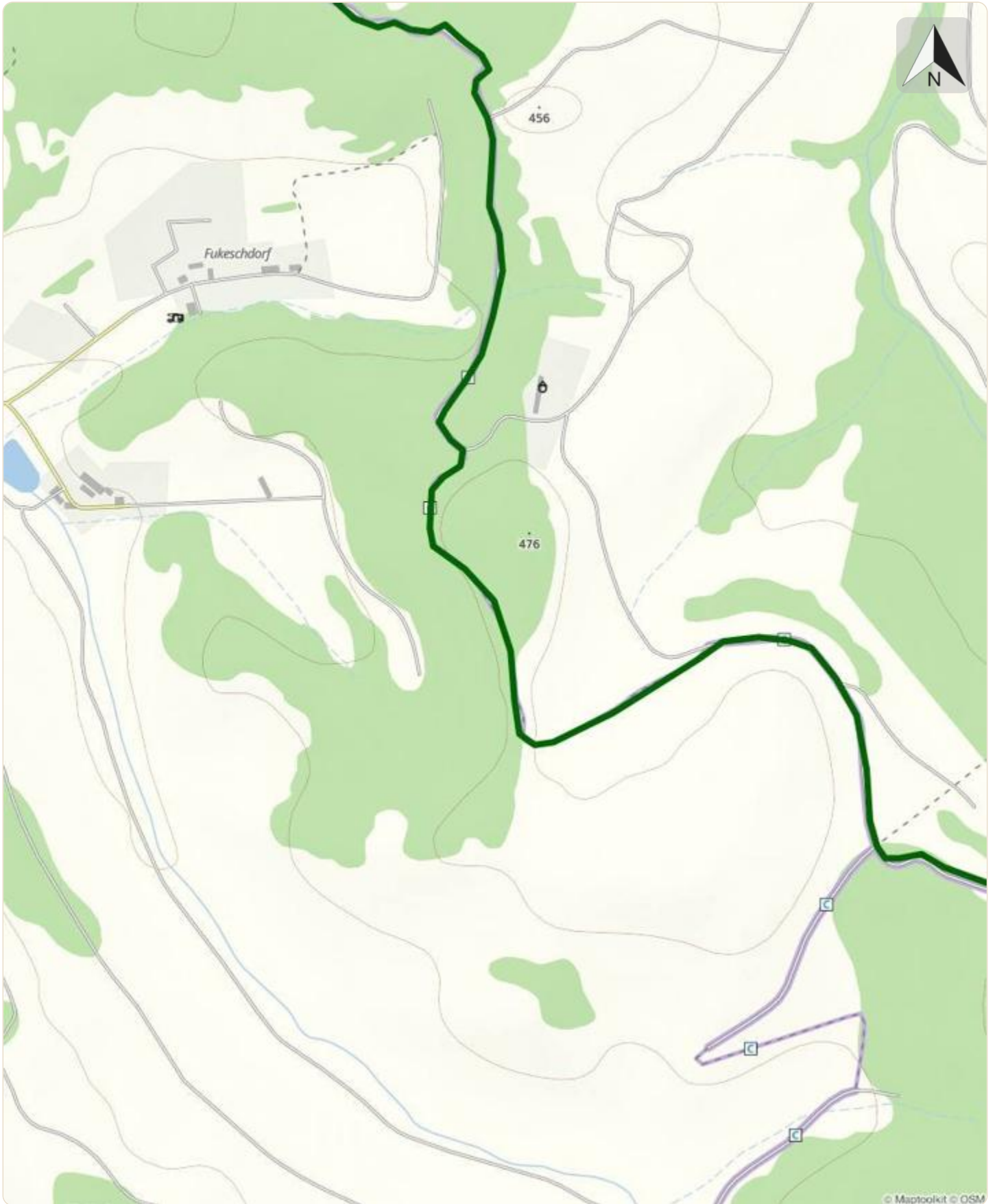












© Maptoolkit © OSM

