

06MB20: Mediaș - Dealul Brijgan - Mediaș



CICLISM



Dificultate:
ușor



Distanță:
28.6 km



Durată:
-



Urcare:
746 m



Coborâre:
746 m



Vârf:
514 m

DETALII TRASEU

Regiuni Regiunea Bisericii Fortificate

Județe Cluj

Sectoare hartă 11 sectoare

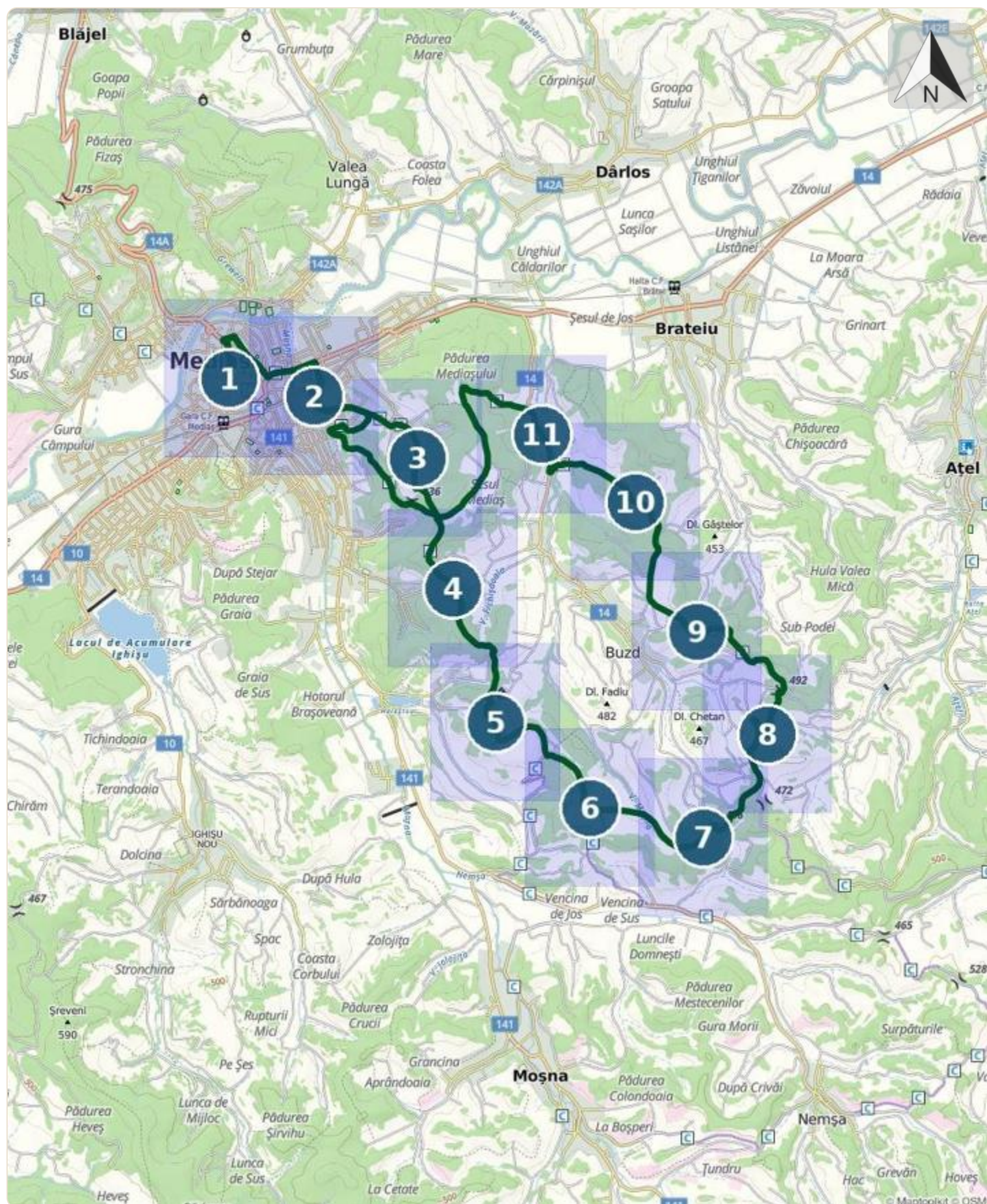
Indicații de parcurs

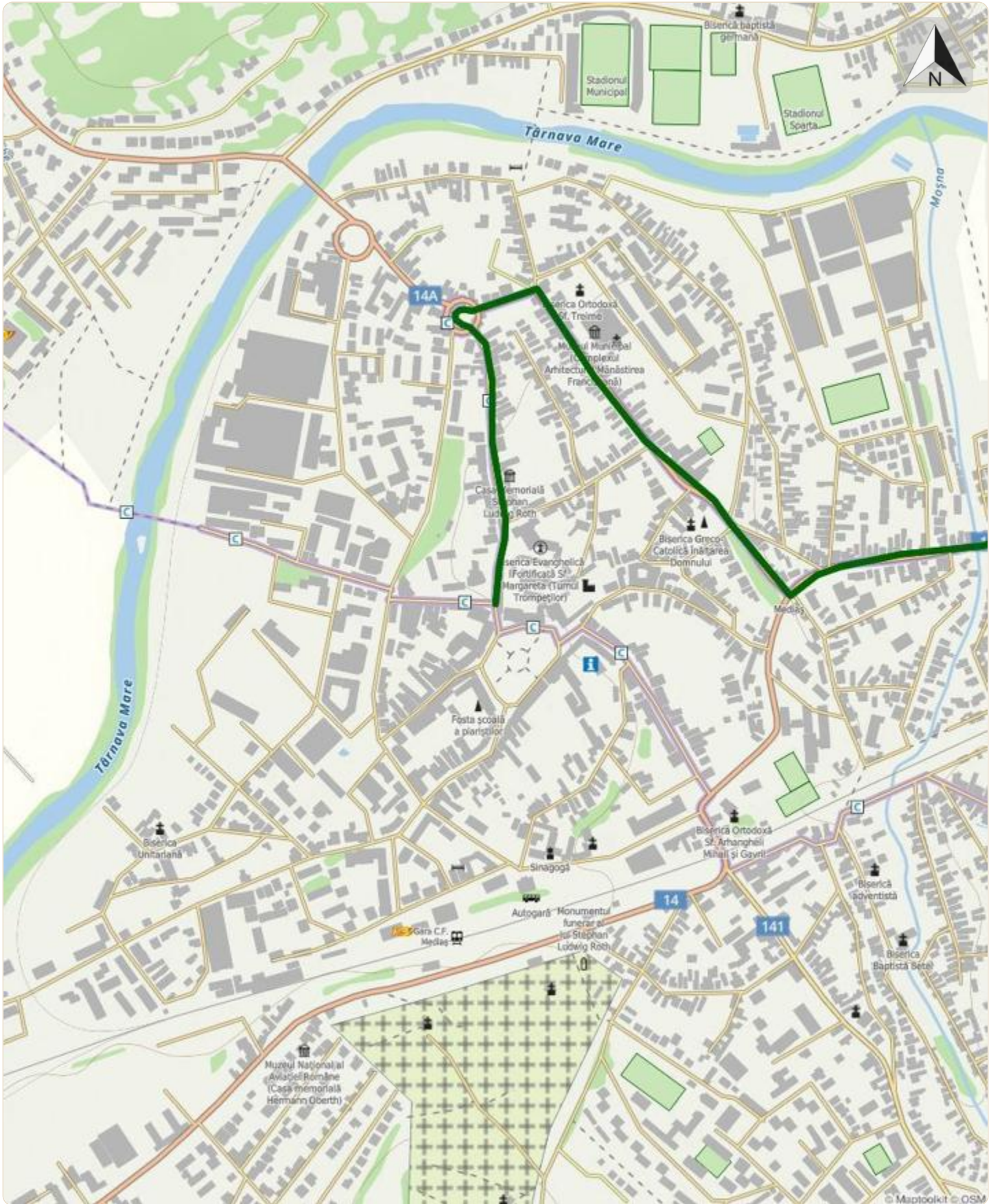
Este traseul scurt de la concursul Mediaș Bike Marathon. Ieșim din oraș spre sud prin zona Binder Bubi, ocolim prin dreapta ferma 3 Stejari și urcăm pe deal într-un peisaj frumos cu stejari rari. Intrăm în pădure și întâlnim o intersecție importantă, cu traseul de întoarcere și Via Transilvanica. Mergem prin pădure aproximativ pe culme, apoi urmăm spre dreapta o potecă curățată de vegetație de organizatori. Ieșim la pășune și folosind un drum de pământ tăiat în coasta dealului ajungem la punctul de despărțire a traseelor 25/40/75km, marcat cu un indicator. Dăm ocol văii, împreună cu Via Transilvanica, intrăm în pădure unde urmăm o potecă special construită (marcaj PA). Întâlnim un drum, apoi ramura de întoarcere a probelor lungi, marcată cu PR. Suntem deci pe drumul de întoarcere. Coborâm ușurel spre satul Buzd, dar traseul cotește brusc dreapta pe o serpentină. Urmează o zonă cu salcâmi și tufi șuri, destul de greu de parcurs și de orientat, apoi drumul merge chiar pe deasupra satului Buzd, și coboară la DC14 asfaltat, la nord de localitate. Mergem pe acest drum circa 700 m apoi urcăm prin pădure până într-o culme frumoasă, cu stejari mari și rari unde cotim spre sud și ajungem la intersecția de dimineață. De aici, pe o potecă panoramică foarte frumoasă pe Dealul Morii, cu vedere spre Mediaș, coborâm în oraș.

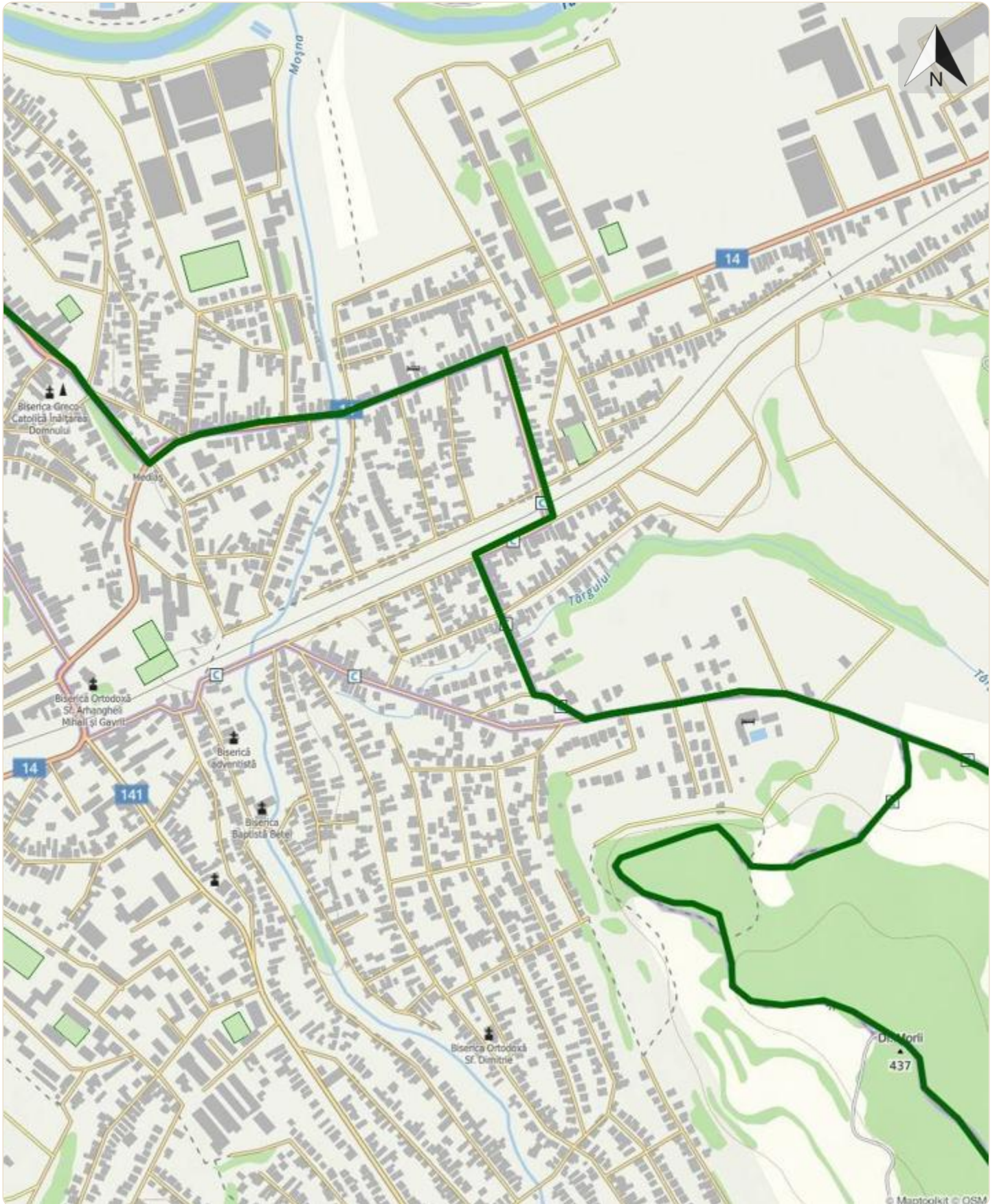
Etape

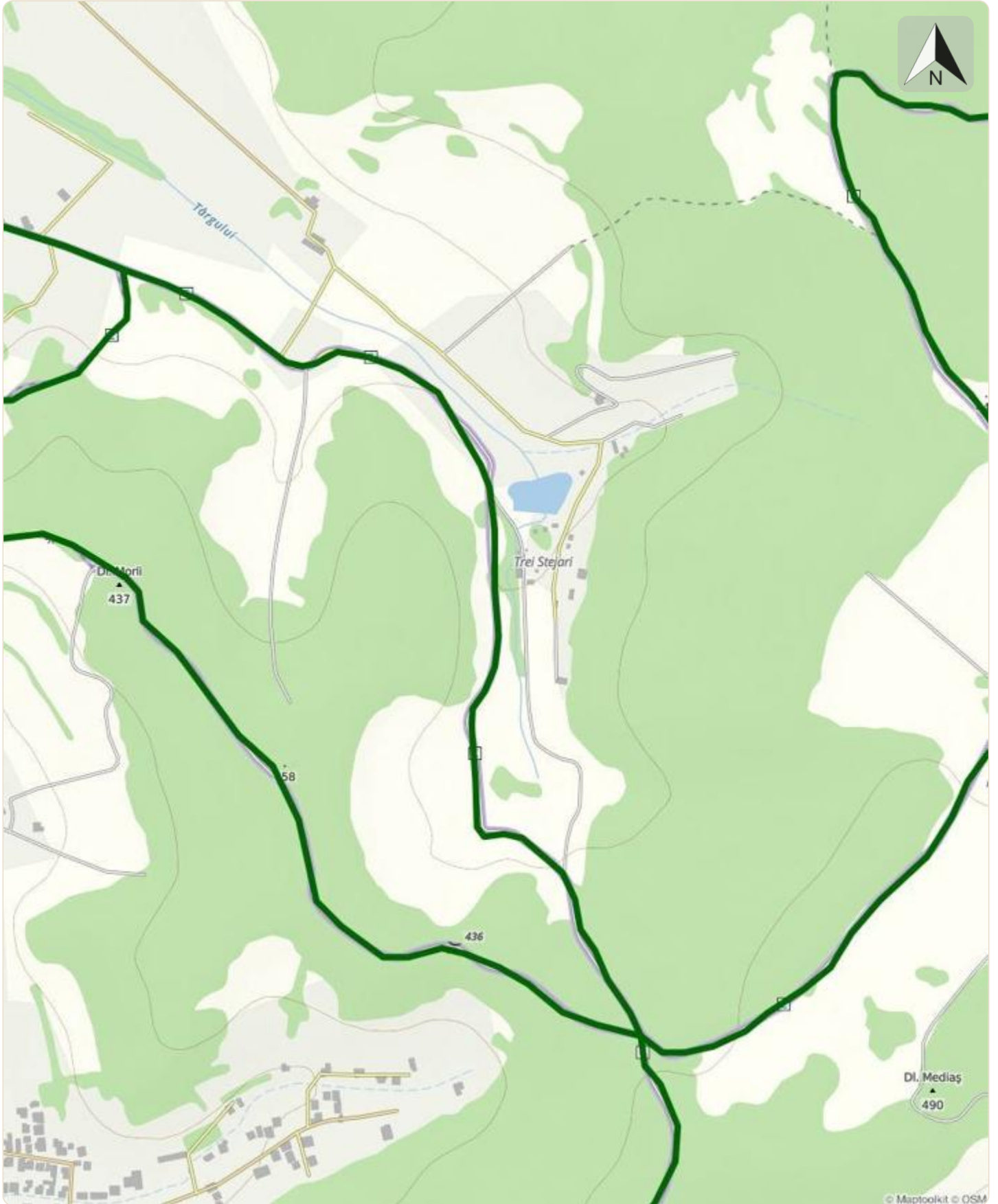
Mediaș - Dealul Fichișdoaia - Dealul Haitrihiul - Dealul Brijgan - DC14 - Șesul Mediaș - Dealul Morii - Mediaș

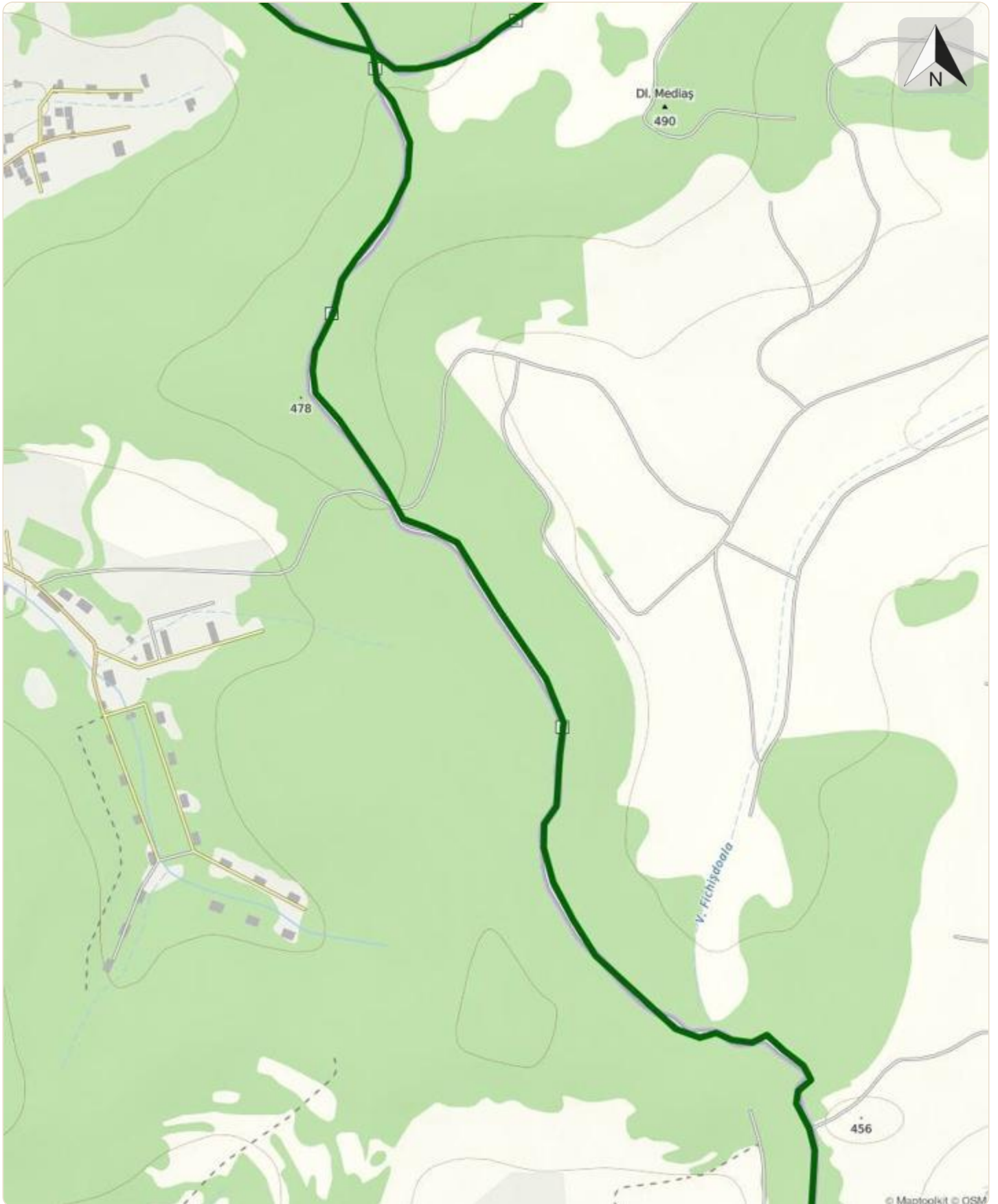
06MB20: Mediaș - Dealul Brijgan - Mediaș

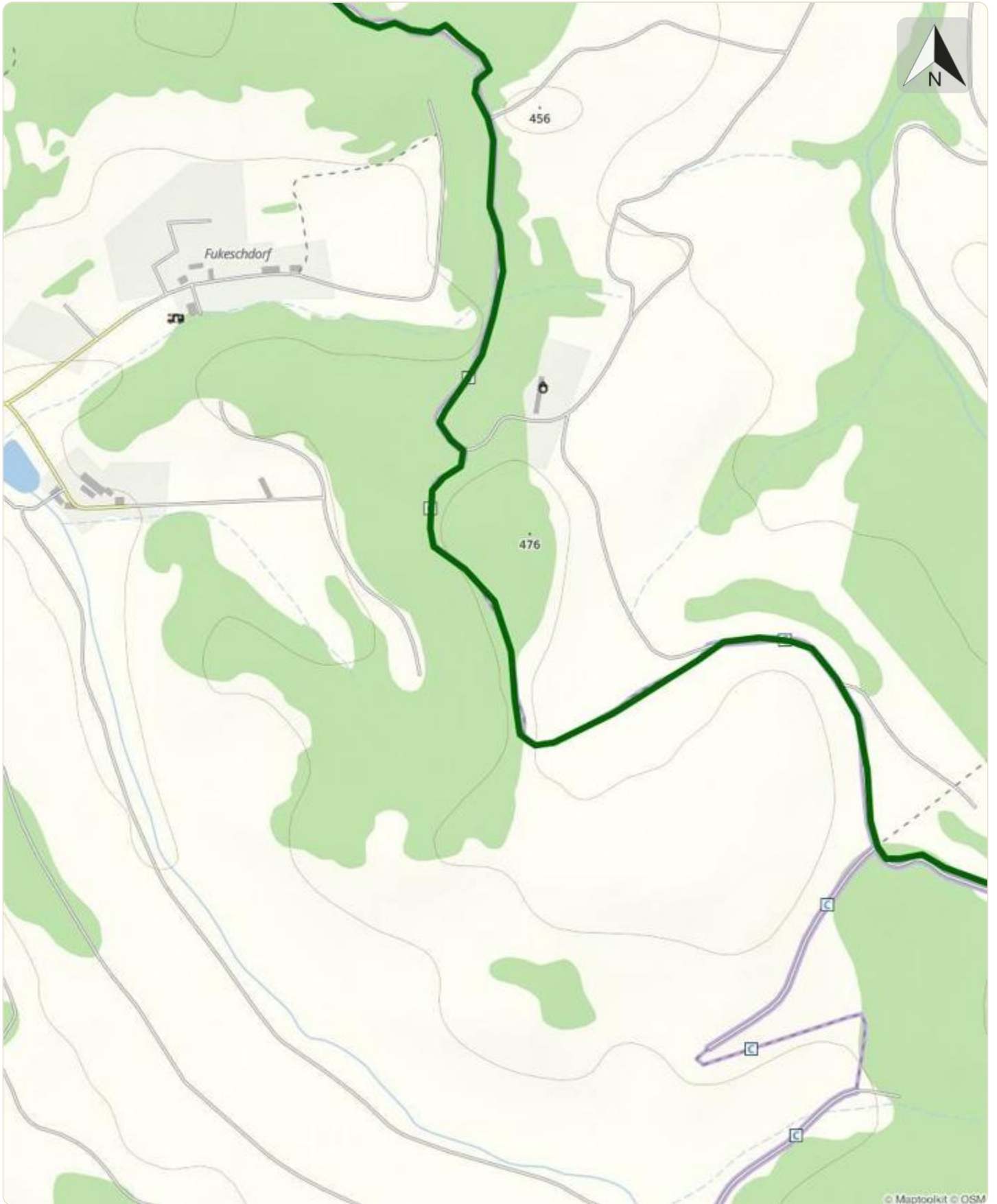












© Maptoolkit © OSM

