

05MB09: Hotel Rarău - Popii Rarăului - Chiril



CICLISM



Dificultate:
ușor



Distanță:
13.0 km



Durată:
-



Urcare:
225 m



Coborâre:
1006 m



Vârf:
1599 m



DETALII TRASEU

Regiuni Bucovina Ciclist

Județe Suceava

Sectoare hartă 7 sectoare

Traseul 9 propune o coborâre antrenantă de la Hotel Alpin Rarău spre Chiril, pe drumuri de pământ, macadam și șosea. Folosim drumul de creastă, apoi un drum accidentat și spălat de ploi care coboară la valea P. Chiril, la o poiană frumoasă cu loc de popas. Urmând valea ajungem la șoseaua asfaltată TransRarău, care coboară în satul Chiril.

Descriere

Traseul 9 propune un traseu cicloturistic în coborâre de la Hotelul Alpin Rarău spre Chiril, vizitând Popii Rarăului. Un itinerar relativ ușor, cu peste 1000 m diferențe de nivel, pe 13 km lungime. Altitudine maximă se înregistrează sub Vf. Rarău. Pornim de la Hotelul Alpin Rarău, după ce ne-am bucurat de câteva zone cu puncte de belvedere deosebite și după câteva sute de metri pe asfalt, intrăm pe drumul forestier din stânga, ce duce pe lângă punctul Salvamont și Cabana lui Mao, iar mai apoi Stația Meteo. Lăsăm la stânga drumul de acces și marcajele Punct Albastru spre Vf. Rarău, apoi poteca dinspre Pietrele Doamnei, marcată tot cu Punct Albastru și ținem drumul de creastă. La un moment dat avem priveliști frumoase spre Valea Bistriței și continuăm spre spre Popii Rarăului și Muntele Todirescu, sub care se regăsește o bogăție floristică deosebită (rezervația floristică Todirescu) și pădurea seculară Slătioara (patrimoniu UNESCO). După ce lăsăm la stânga traseul Triunghi Roșu spre Slătioara, ajungem la o a doua poiană, cu câteva stâne de oi. Sub Șaua Ciobanilor începem coborârea destul de dificilă din cauza terenului accidentat și a drumului spălat de ploi spre o poiană frumoasă cu loc de popas, situată pe valea pârâului Chiril. De-aici până la TransRarău, avem cca 2 km, apoi ținem șoseaua asfaltată cca 2,8 km, până în sat, cu atenție la traficul de pe drumul îngust.

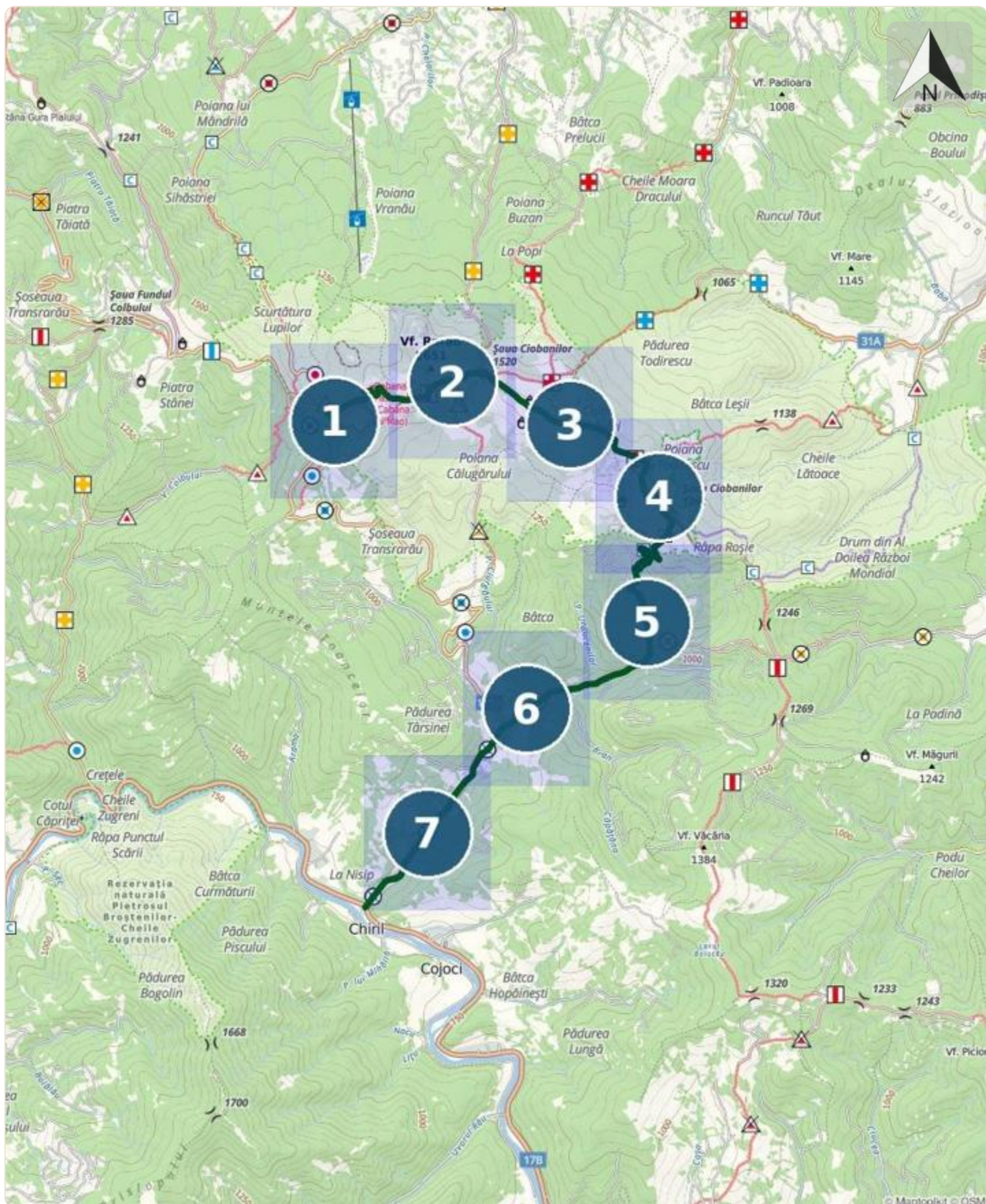
Indicații de parcurs

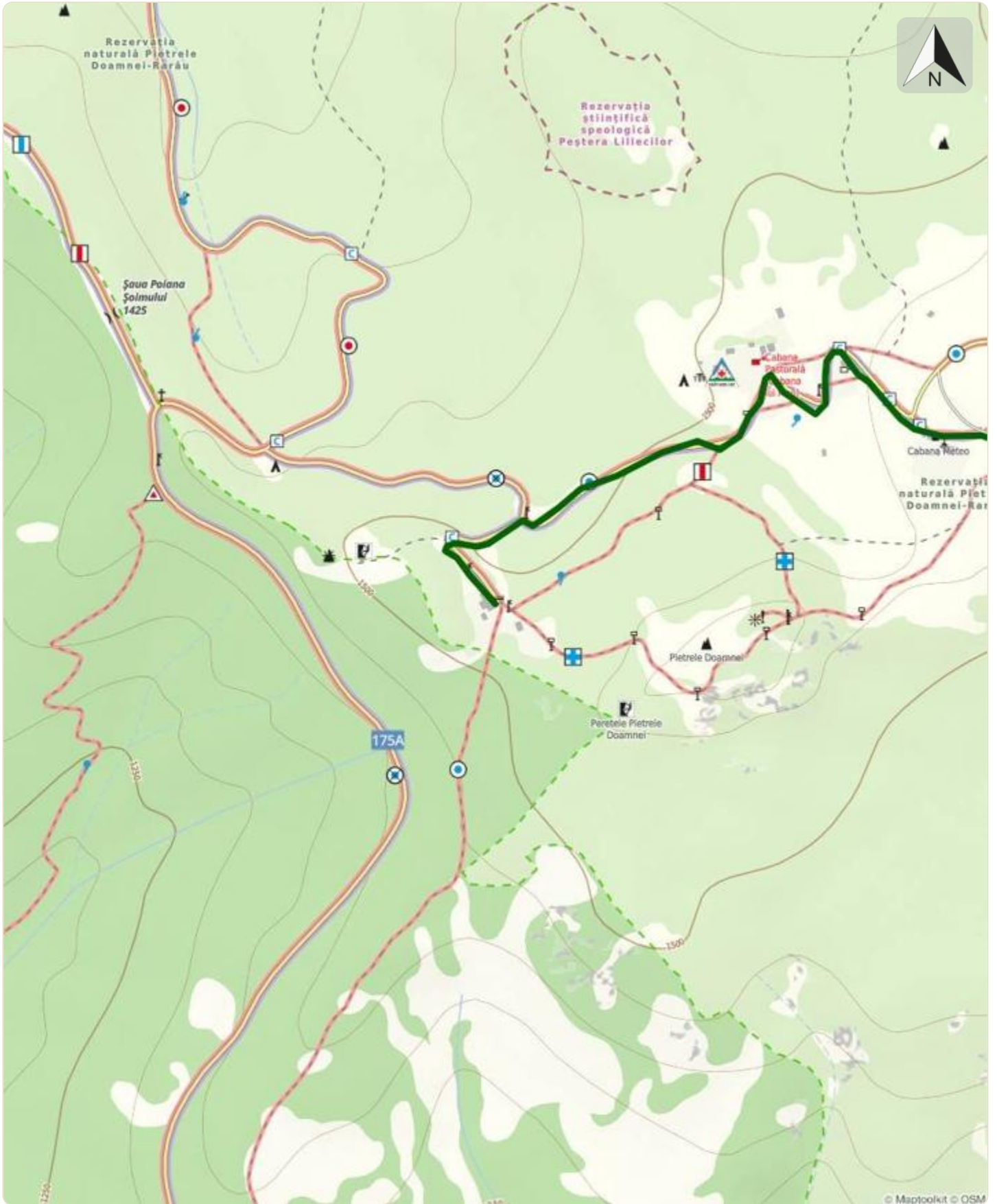
Traseul cu punct de plecare Hotelul Alpin Rarău, beneficiază chiar de la primii kilometri de câteva zone cu puncte de belvedere deosebite. După un parcurs de câteva sute de metri pe asfalt, se intră pe drumul forestier ce duce pe lângă punctul Salvamont iar mai apoi Stația Meteo Rarău. Urcarea este destul de ușoară și scurtă, după 1,4 km ajungându-se la cota maximă a traseului. Din acest punct se observă spre SE o parte din Valea Bistriței. Drumul în continuare este bine evidențiat traversând pe curba de nivel, culme de legătură spre Vf. Popii Rarăului (stânci destul de înalte și semețe). În imediata vecinătate a traseului, pe versantul nordic și estic se află Rezervația forestieră Codrul secular Slătioara (patrimoniu UNESCO) și Rezervația floristică Fânațele montane Todirescu. După ce se traversează un mic pâlc de pădure, se ajunge în a doua poiană unde mai sunt câteva stâne de oi. Înainte de ultima stână traseul coboară spre valea Pârâului Chiril. Coborârea este destul de dificilă din cauza terenului accidentat și a drumului afectat de nenumăratele ploi. După ce s-a ajuns în capătul pârâului Chiril, mai sunt 2 km până în sat, unde se întâlnește șoseaua ce duce în dreapta spre Hotelul Rarău (locul de plecare) 10 km sau în stânga spre Valea Bistriței 3,5 km.

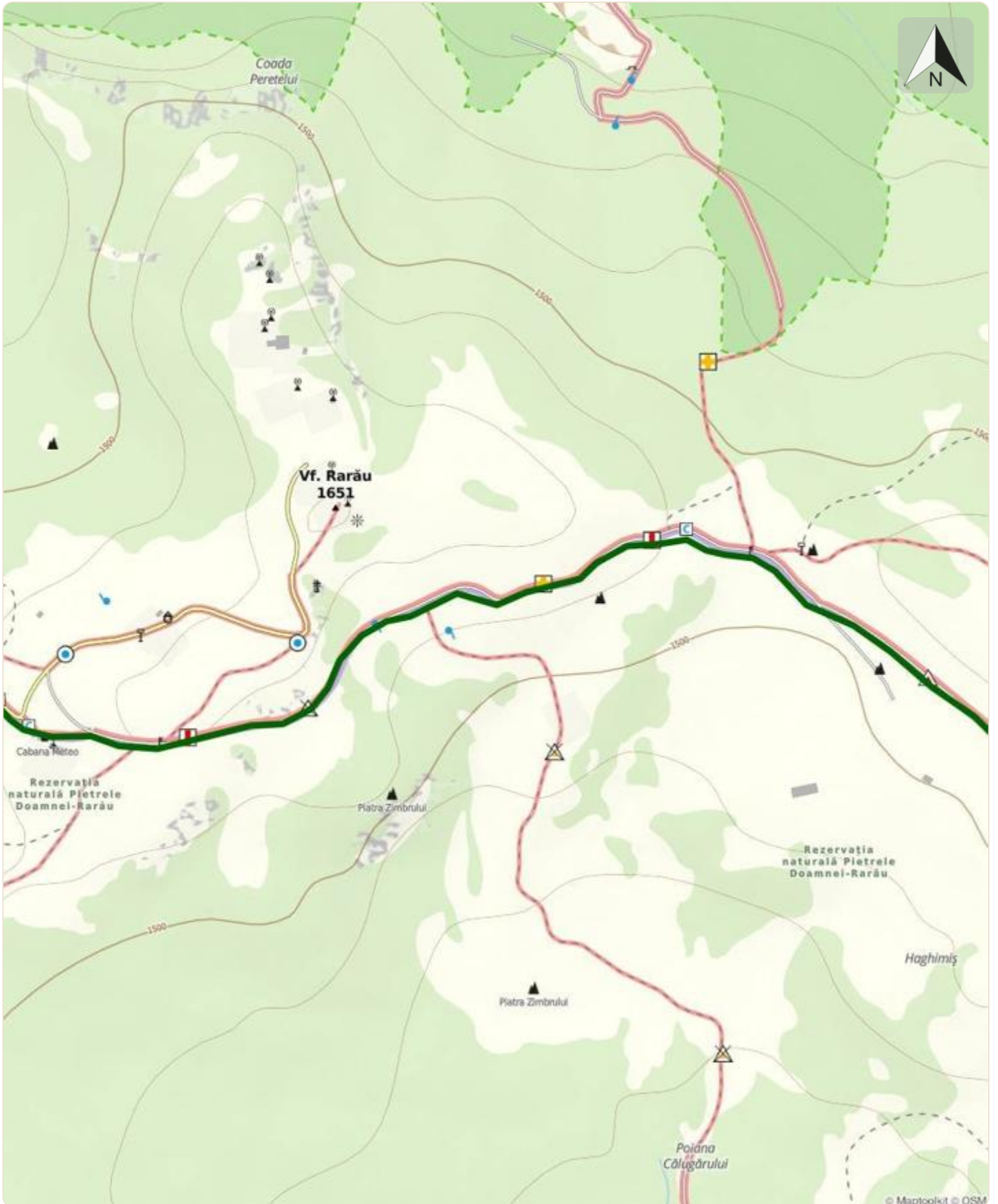
Etape

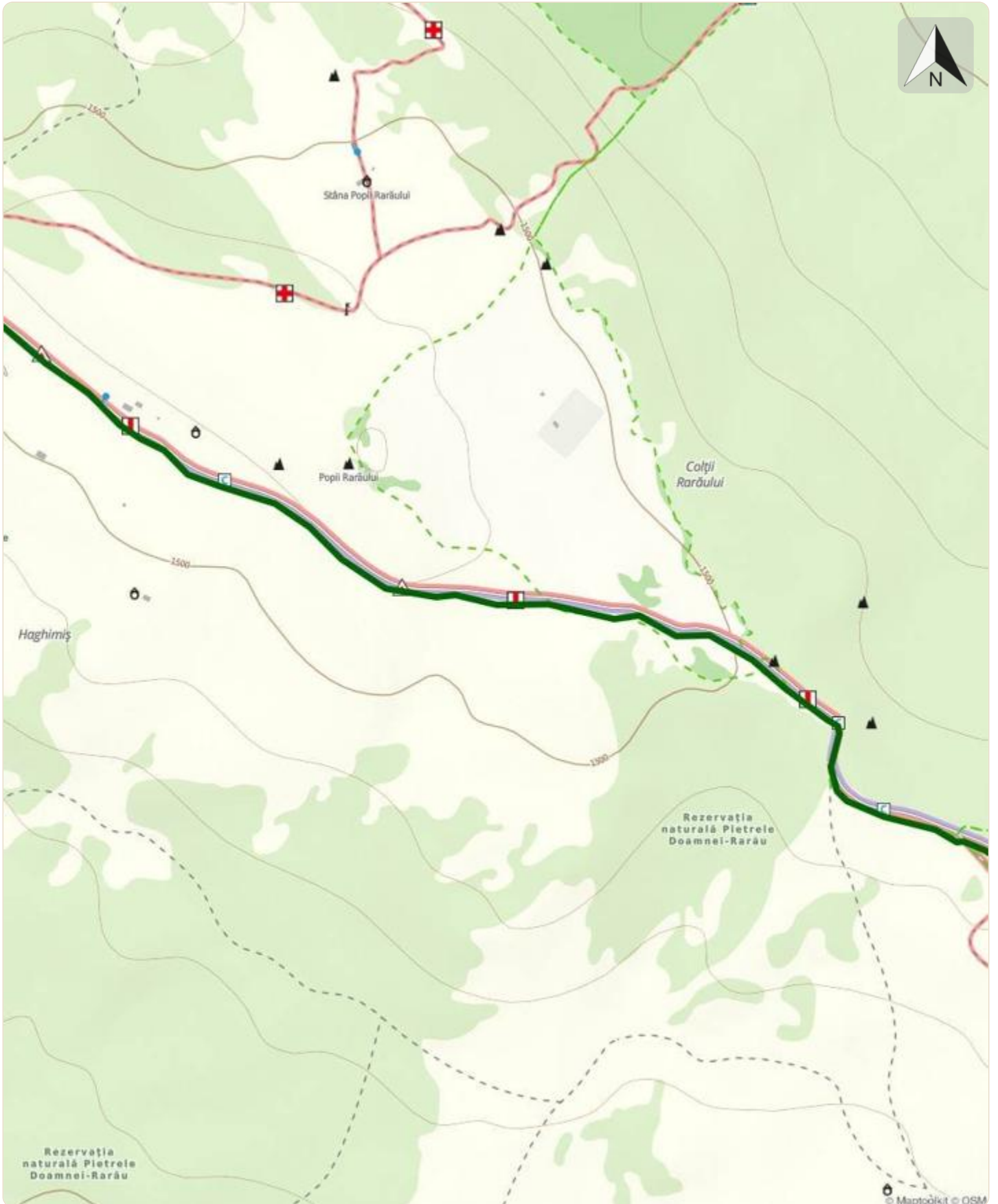
Hotel Rarău - Stația Meteo Rarău - Popii Rarăului - Pârâul Chiril - Chiril

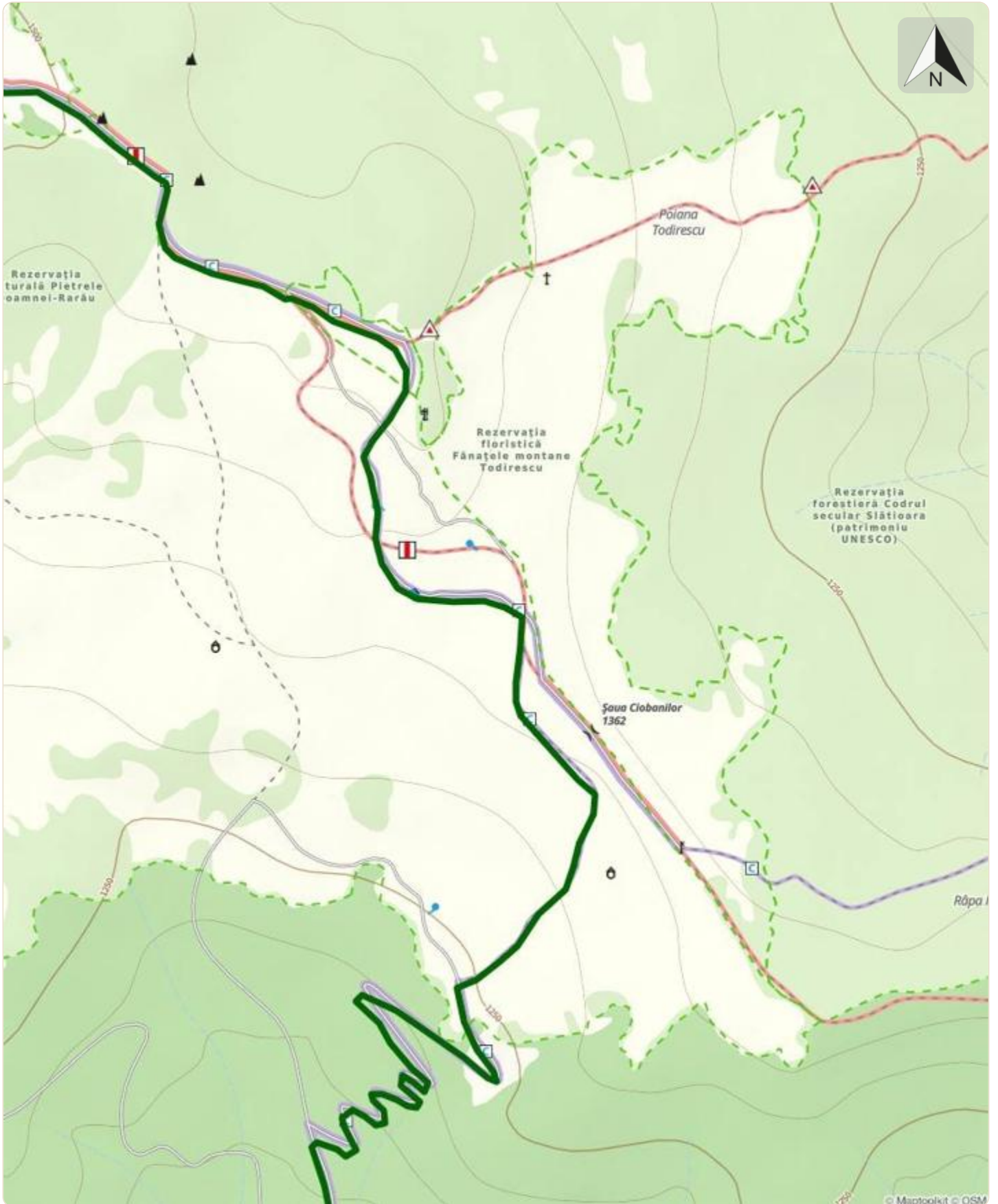
05MB09: Hotel Rarău - Popii Rarăului - Chiril

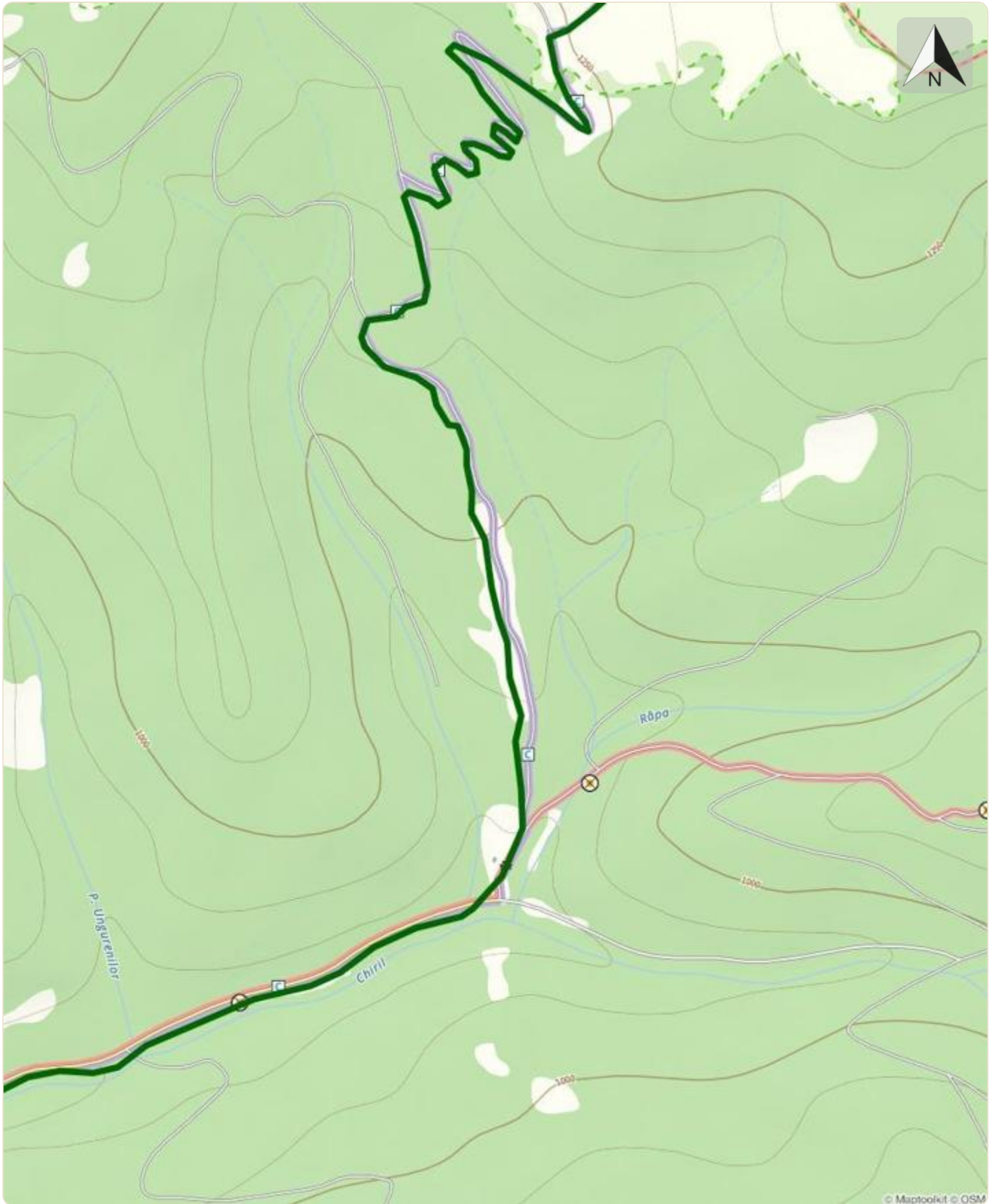


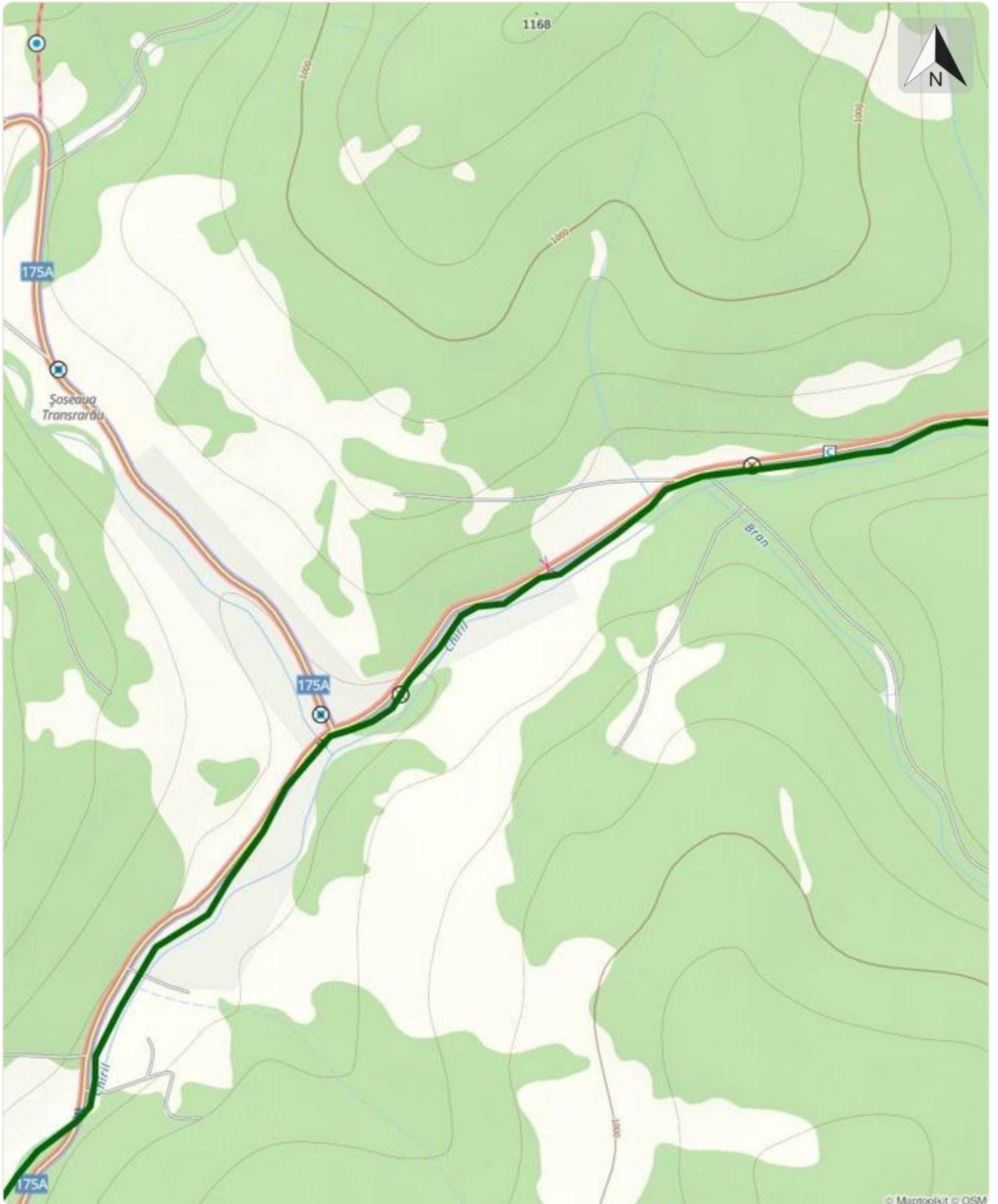


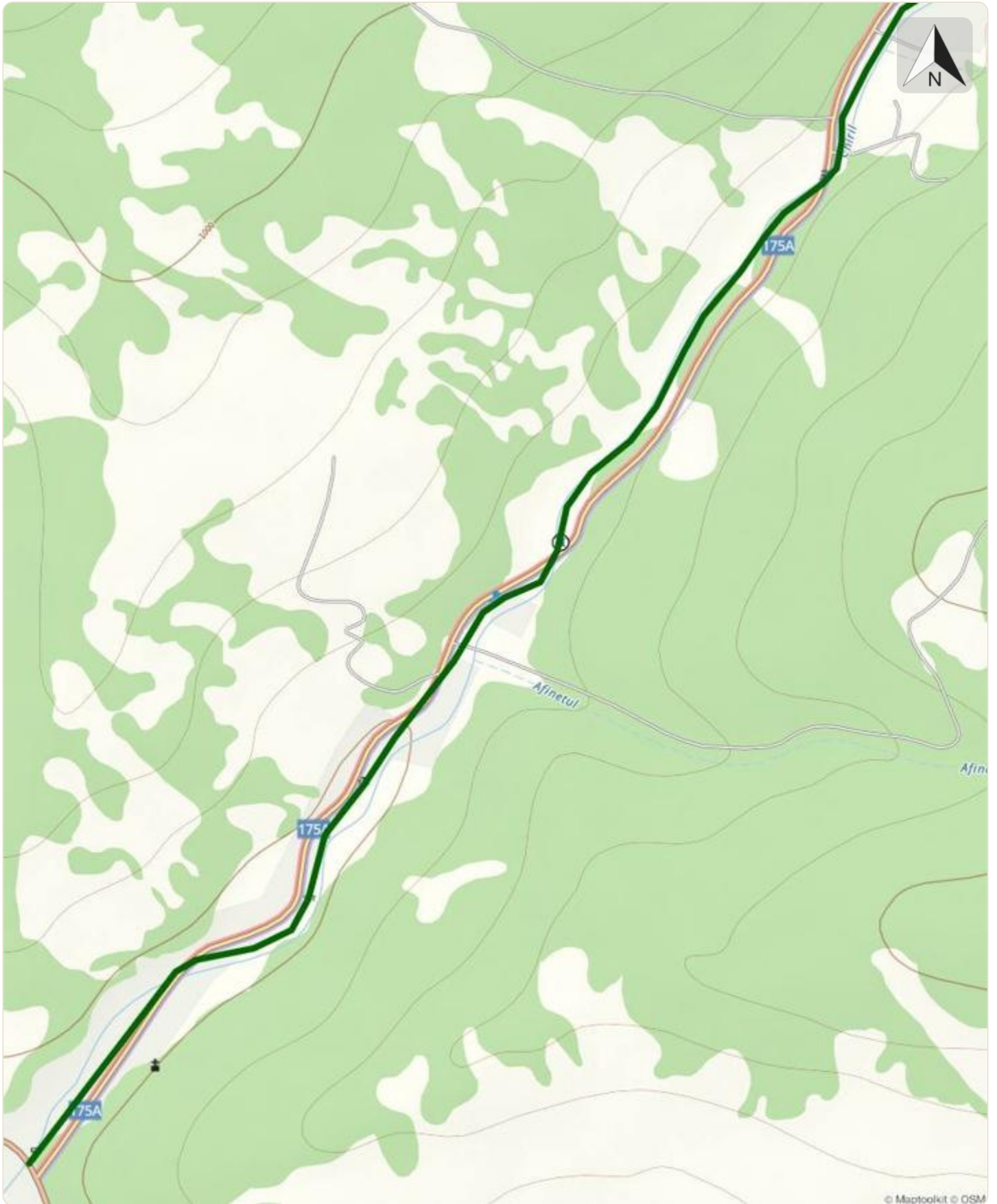












© Maptoolkit © OSM