

02MB29: Gîrnic - Moldovița - Padina Matei - Gîrnic



CICLISM



Dificultate:
ușor



Distanță:
31.9 km



Durată:
-



Urcare:
966 m



Coborâre:
966 m



Vârf:
700 m



DETALII TRASEU

Regiuni Banat Ciclist

Județe Caraș-Severin

Sectoare hartă 14 sectoare

Traseul 29 propune un circuit frumos pe culmile estice din Munții Locvei, în zona satelor Gârnic - Moldovița - Padina Matei, de sub Culmea Pietroasă. Aceste localități de munte întemeiate de coloniștii „cărbunari” aduși la muncă în timpul ocupației austro-ungare. Priveliști spre Munții Semenic, Munții Almăjului și, desigur, culmile Locvei.

Descriere

Acest traseu face un circuit pe culmile estice din Munții Locvei, spre localitatea Cărbunari. Un parcurs antrenant, cu aprox. 2000 m diferențe de nivel, pe cca. 32 km. Alt. max. se înregistrează în Poiana Moldovița (700 m). Puțini știu că Banatul are în apropiere de Clisura Dunării câteva sate cehești care au reușit să treacă proba timpului, să-și păstreze limba și să rămână autentice timp de sute de ani. Gârnic e cel mai mare dintre cele șase sate unde cehii sunt majoritari, deși sunt mai puțini de la an la an. Tot în Gârnic există câteva mori de apă, vechi de sute de ani, care deși funcționale, nu prea mai macină, dar atrag turiști. La Gârnic ajung anual în jur de 6000 de turiști, majoritatea cehi. Mulți dintre ei și-au cumpărat case de vacanță în Gârnic și în celelalte cinci sate cehești: Sfânta Elena, Ravensca, Bigăr, Eibenthal sau Șumița (sursa). Din Gârnic începem traversarea spre Cărbunari, peste Culmea Pietroasă din estul Munților Locvei, prin păduri umbroase de fag, apoi coborâm la Râul Radimna cu poieni însorite. Mai departe, continuăm prin Moldovița și Padina Matei, localități de munte întemeiate de coloniști, în vremuri de tristă amintire, când mineritul era principala activitate în această zonă. Cu o abatere de la traseu se pot vizita Cascadele Moldovița și Burăul Mare, din rezervația Valea Mare (drum Padina Matei - Moldova Nouă), bijuterii turistice neștiute cu căderi de apă pe travertin, din sudul Banatului Montan. Din Poiana Moldovița ne bucurăm de orizontul larg spre Munții Semenic, Munții Almăjului și, desigur, culmile Locvei.

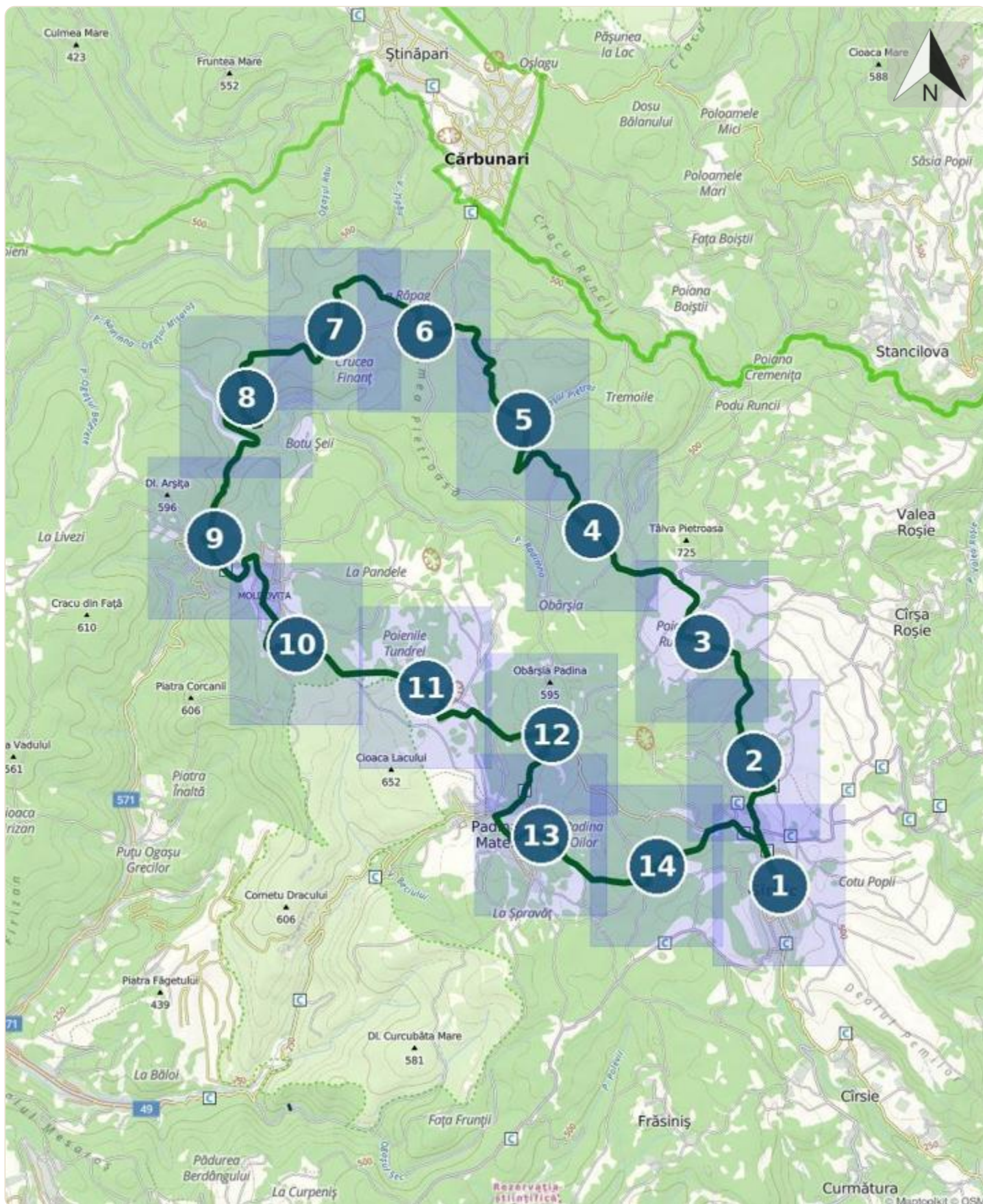
Indicații de parcurs

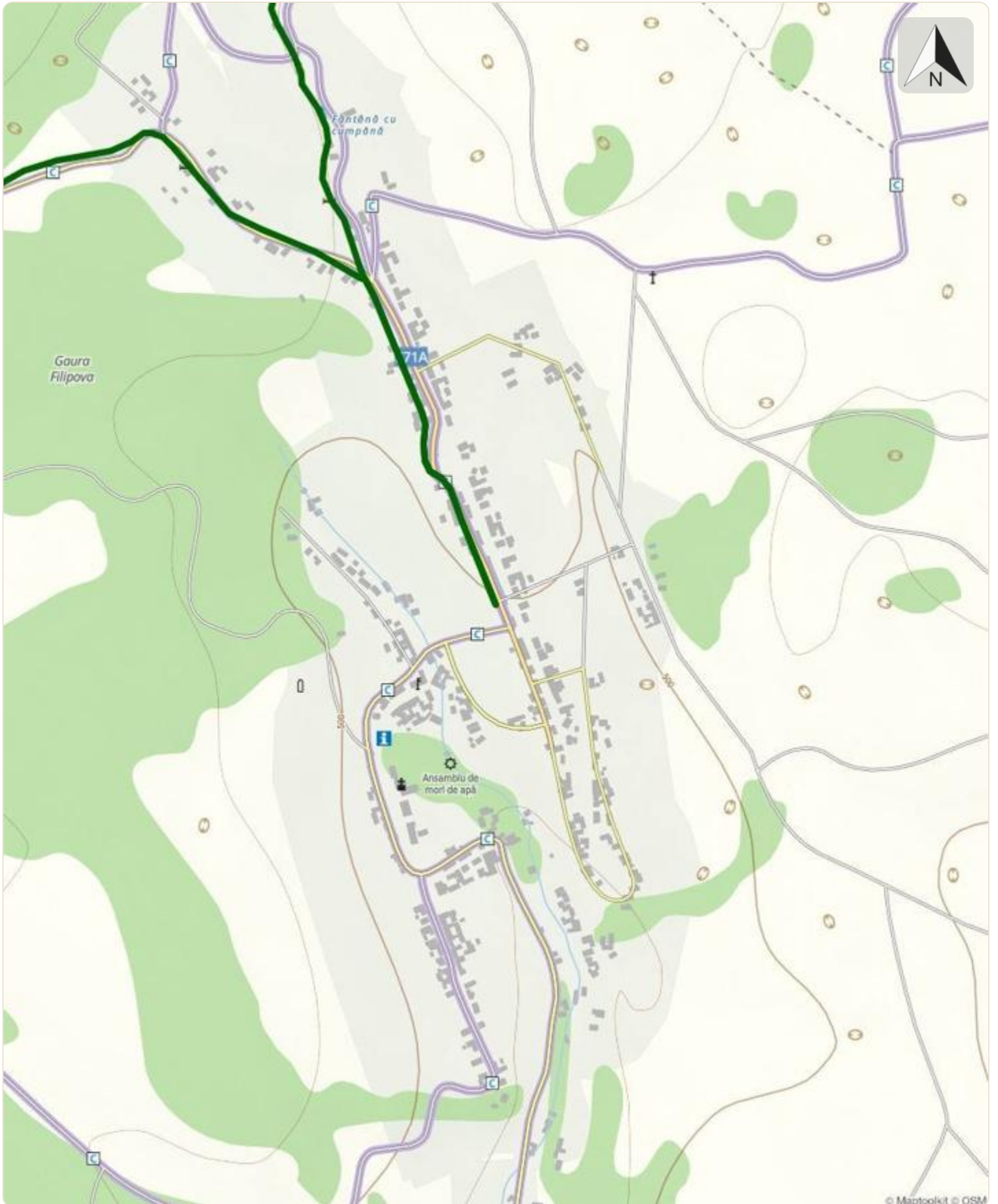
Un circuit ușor de 30 km, pe la înălțimea de 600 m de pe culmile din Munții Locvei, te poartă de la Gârnic spre Cărbunari prin păduri umbroase de fag iar apoi către Valea Radimna cu poienile scăldate de soare; continuă prin Moldovița și Padina Matei, localități de munte întemeiate de coloniștii „cărbunari” aduși la muncă în timpul ocupației austro-ungare pentru exploatare forestieră. În Poiana Moldovița peisajul este impresionant în toate zărilor, de pe vârful se văd Munții Semenic, Munții Almăjului și, desigur, culmile Carpaților Transdunăreni de unde primăvara și toamna suflă primejdios în defileul Dunării vântul Coșava. Deși localnicii regretă încă vremurile în care mineritul era principala activitate în această zonă, natura și habitatele sunt grav afectate de activitatea industrială intensivă de la Moldova Nouă, Moldovița și Cărbunari.

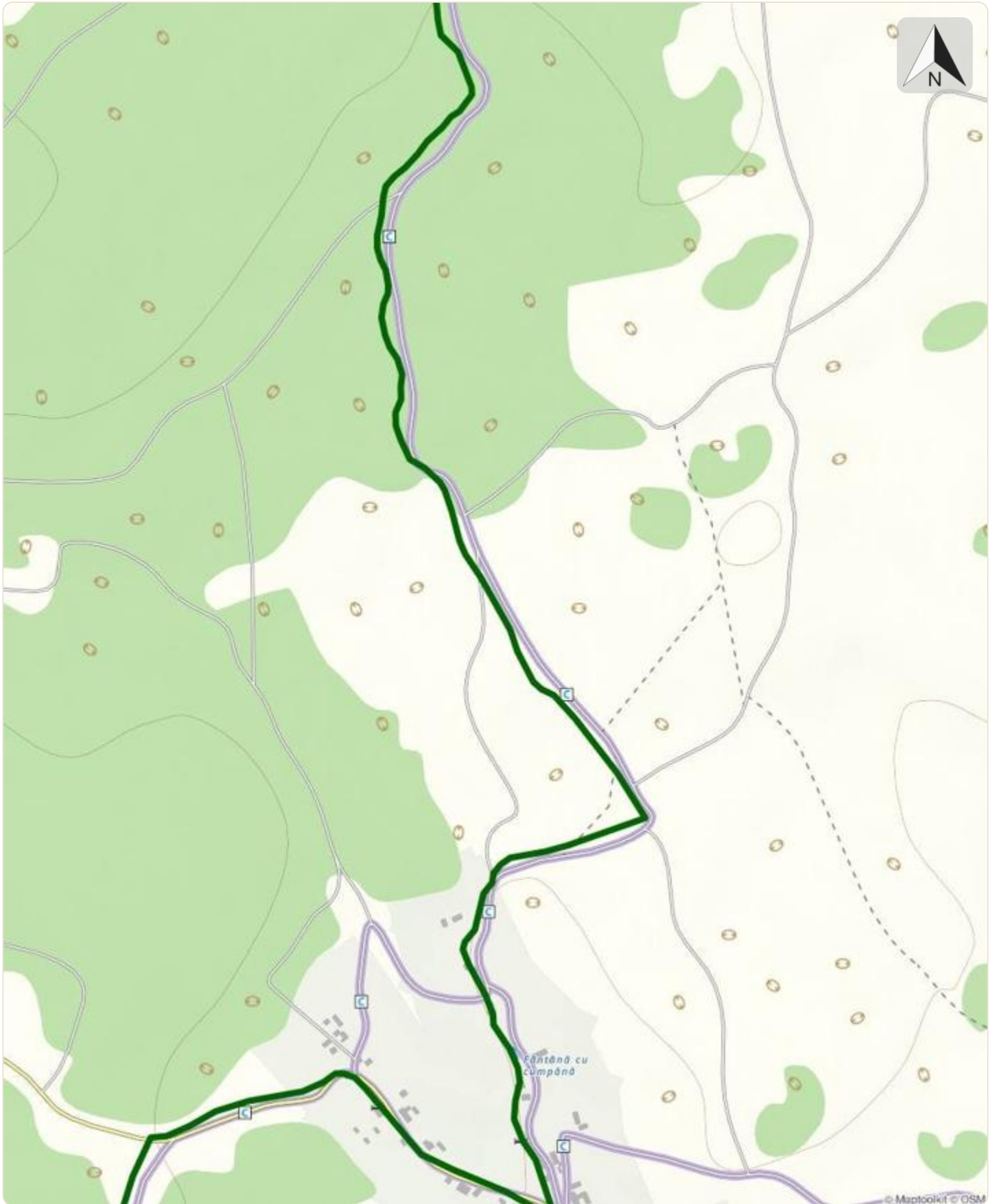
Etape

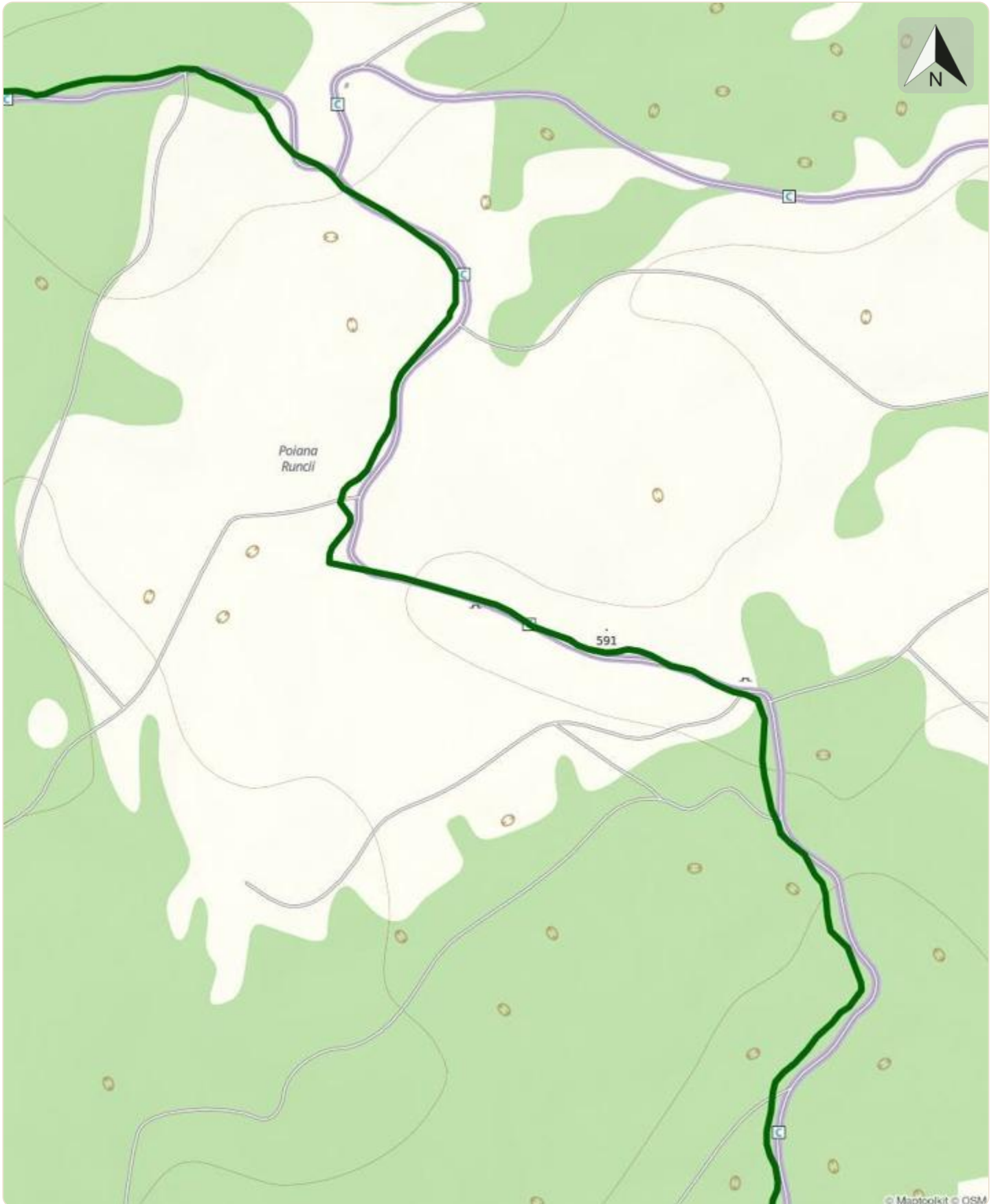
Gârnic - Poiana Runcii - Moldovița - Padina Matei - Gârnic

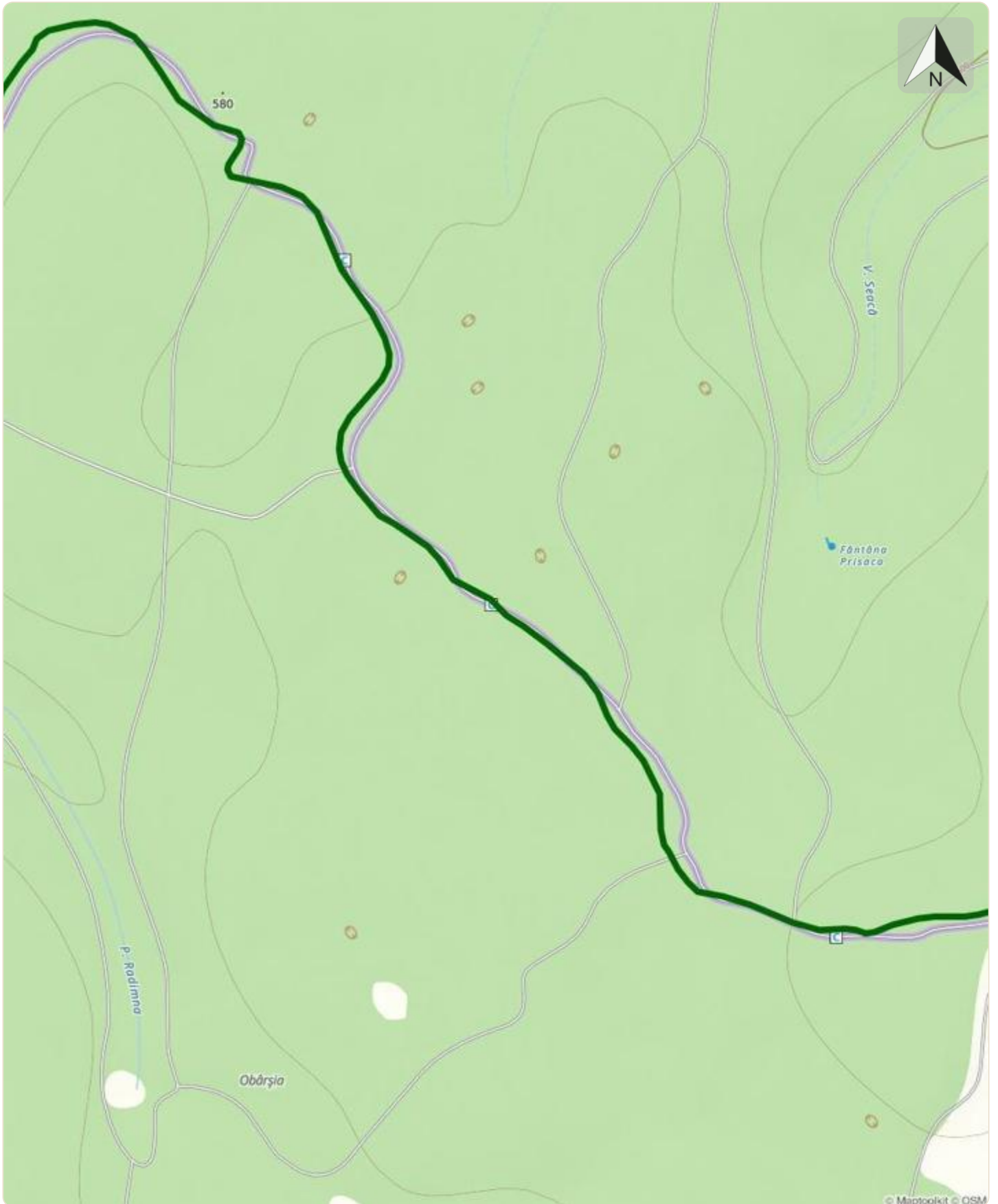
02MB29: Gîrnic - Moldovița - Padina Matei - Gîrnic



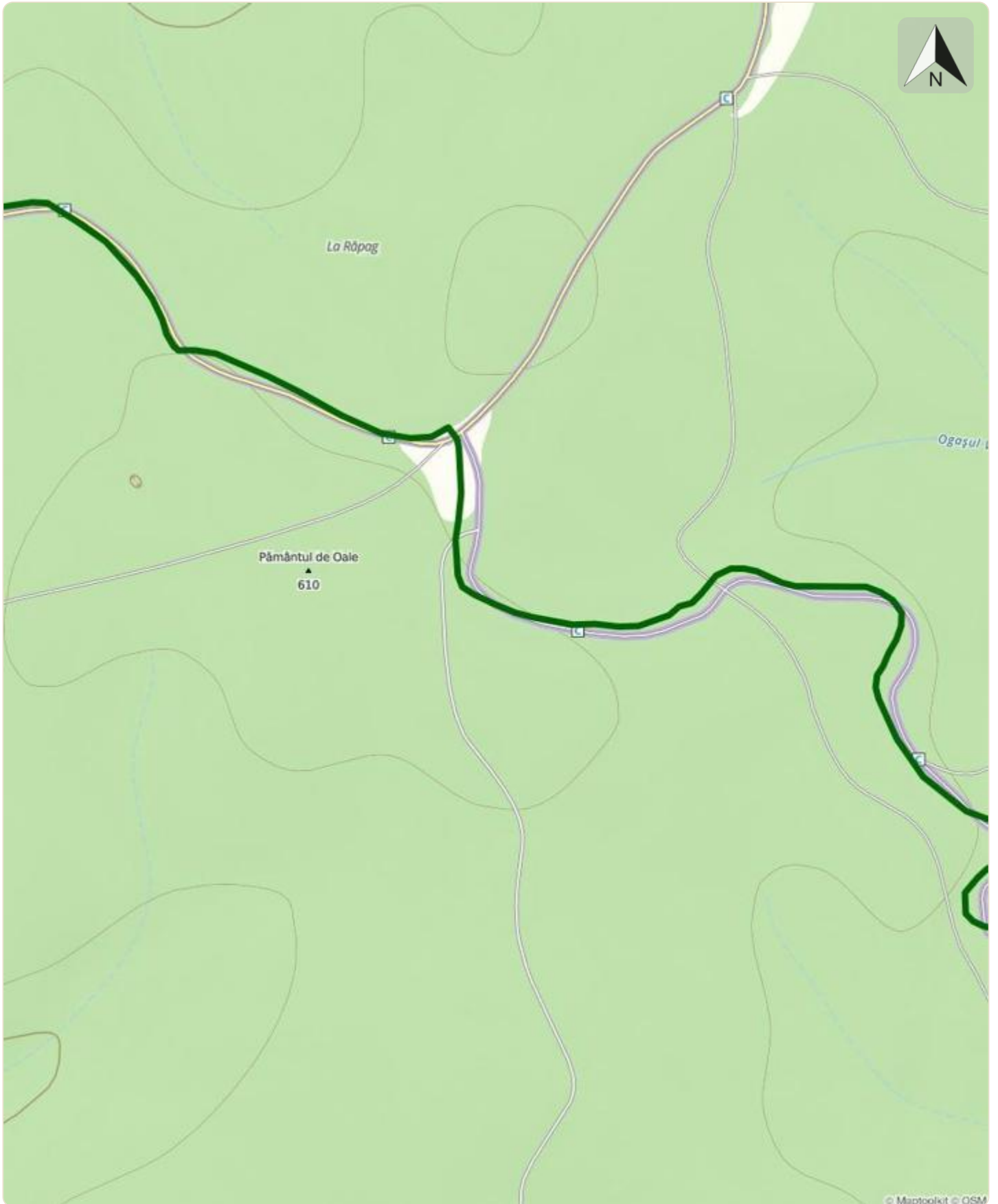


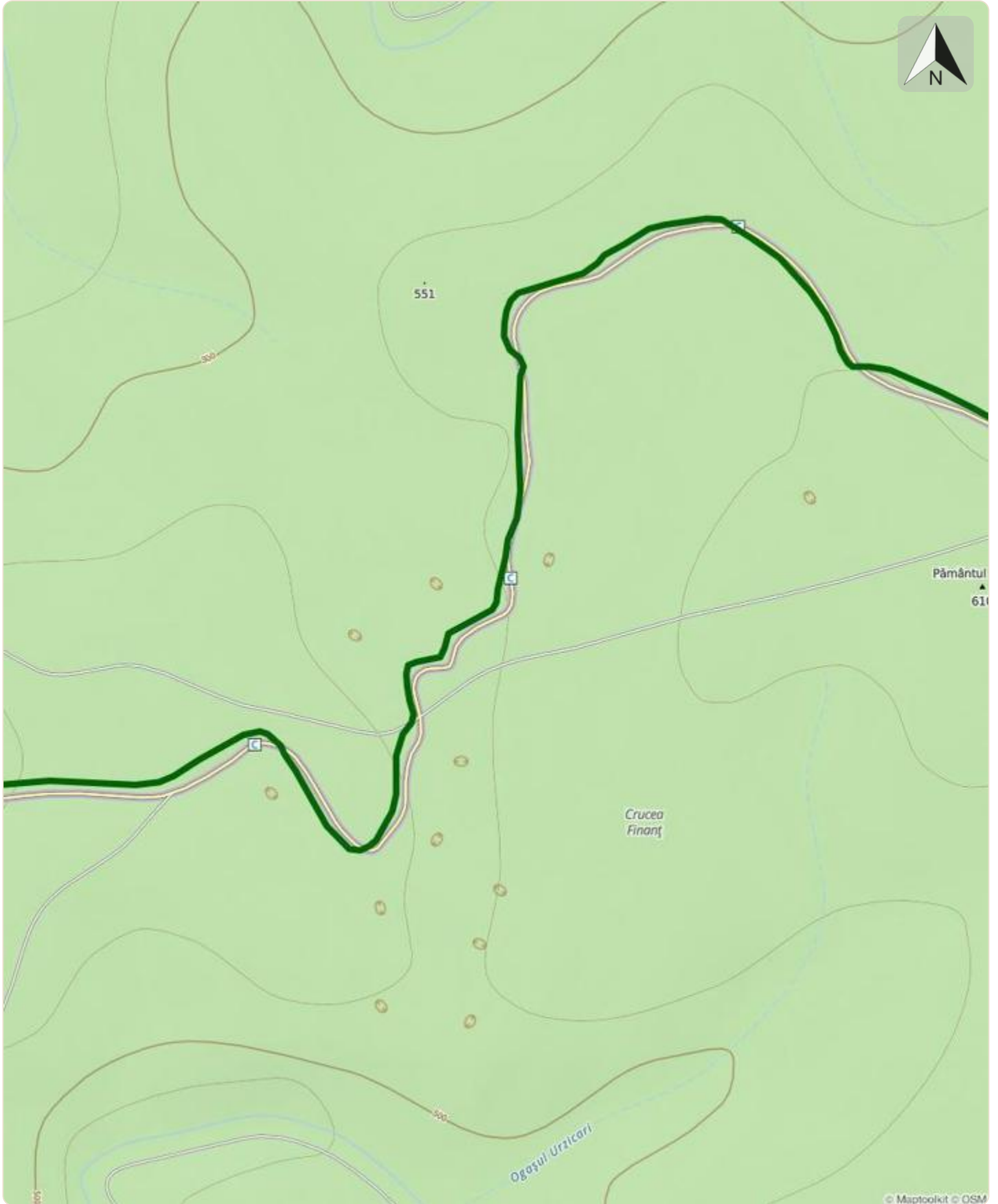


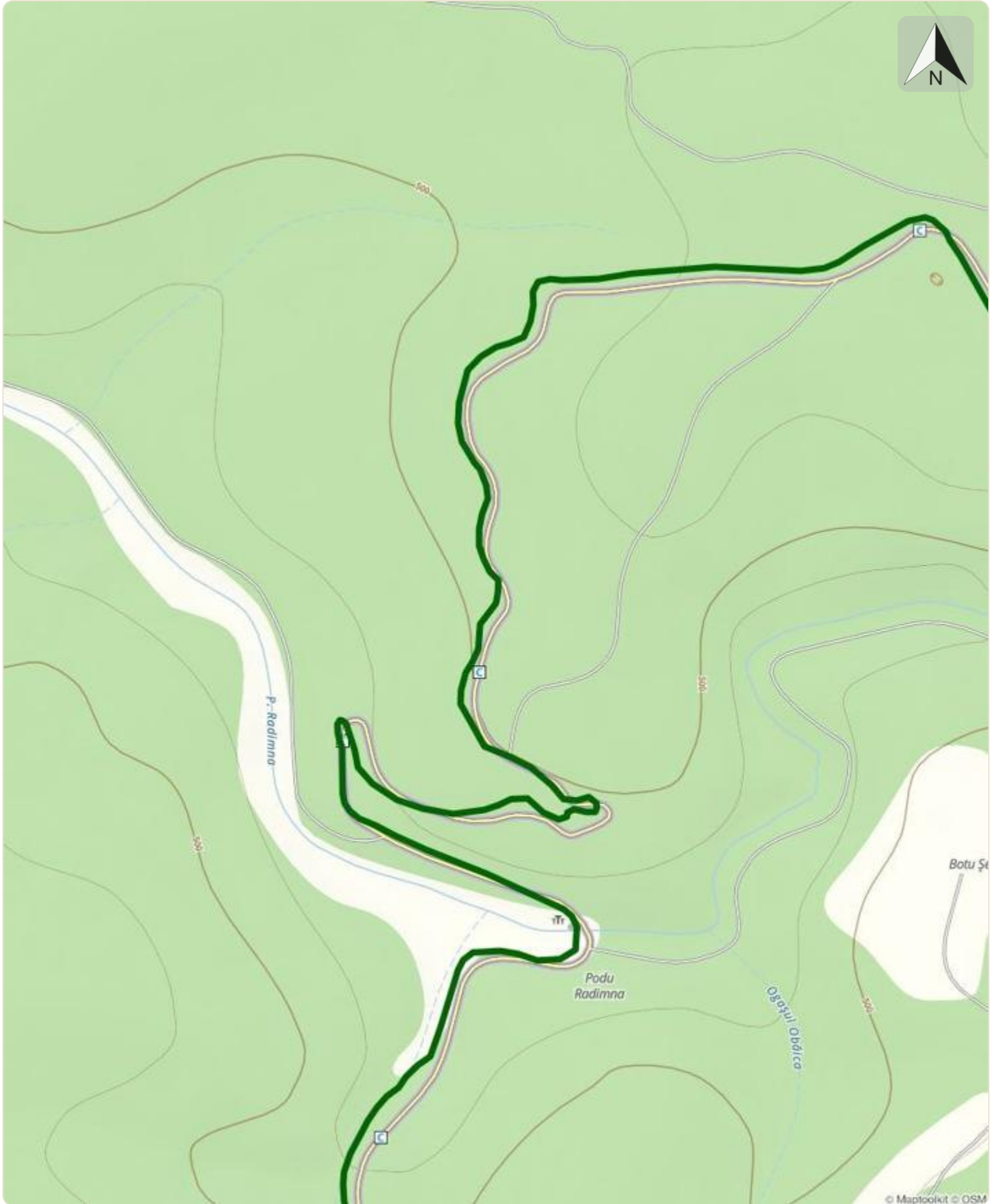




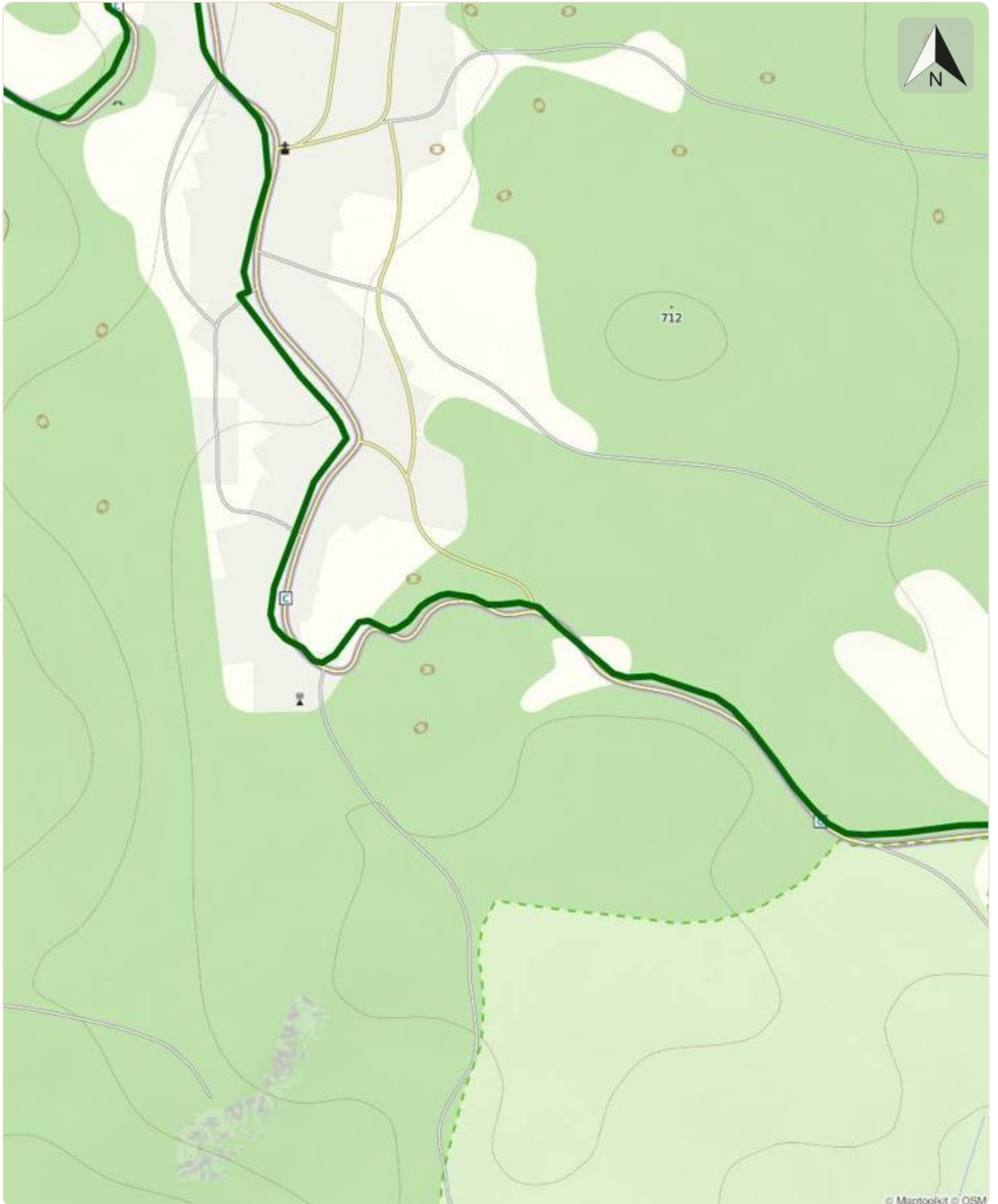












© Maptoolkit © OSM

