

02MB28: Gîrnic - Curmătura - Sfînta Elena - Gîrnic



Dificultate:
mediu



Distanță:
39.6 km



Durată:
-



Urcare:
1250 m



Coborâre:
1250 m



Vârf:
658 m



DETALII TRASEU

Regiuni Banat Ciclist

Județe Caraș-Severin

Etichete #circuit

Sectoare hartă 19 sectoare

Traseul 28 propune un circuit frumos în zona satelor cehești din Banat și Defileul (sau Clisura) Dunării. Folosim drumuri agricole de piatră, drumuri forestiere bine bătute ori poteci tehnice antrenante, cu vederi spectaculoase spre Dunăre din câteva puncte de belvedere între care și zona satului cehesc Sfânta Elena.

Descriere

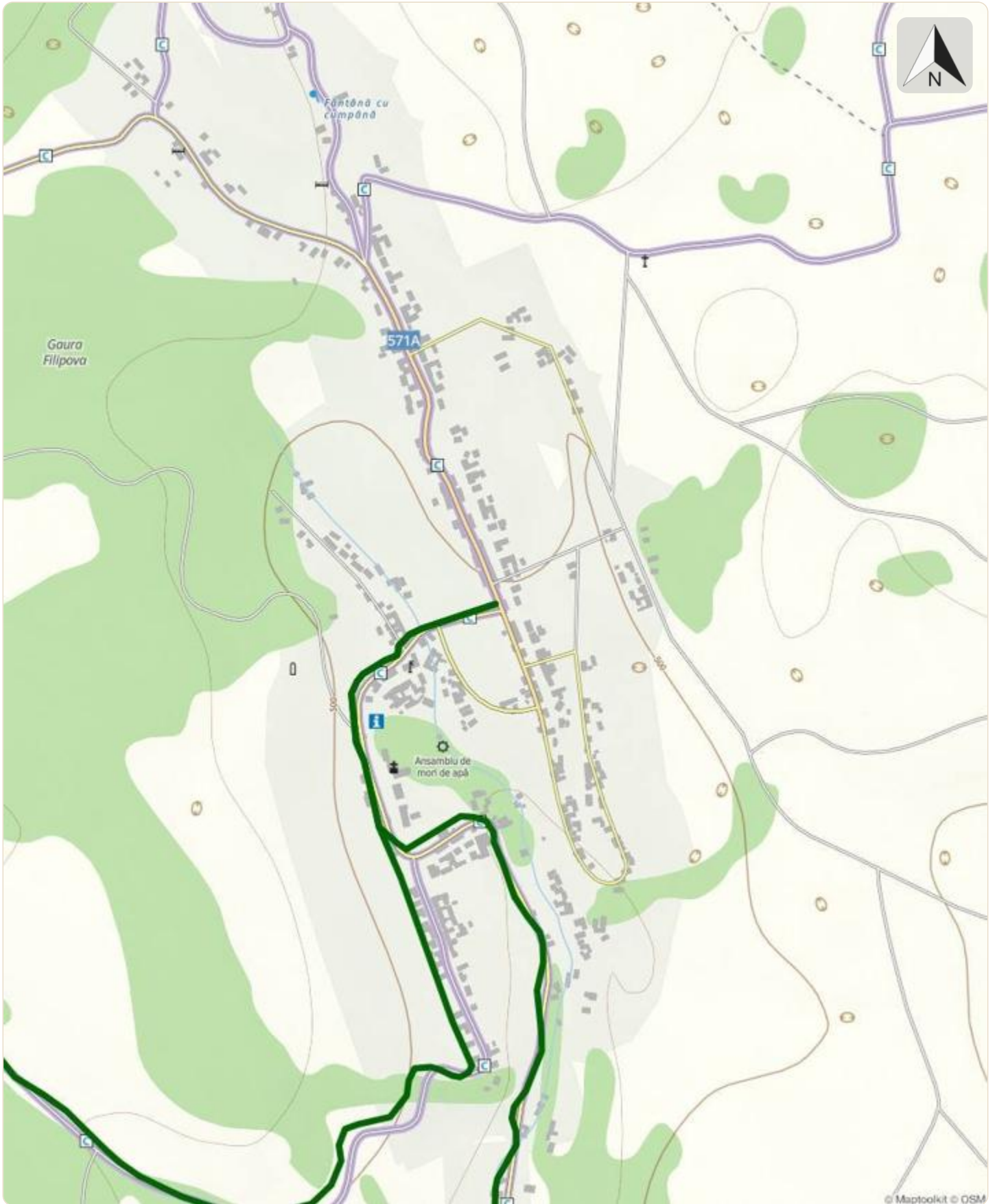
Acest traseu face un circuit deosebit între satele cehești situate aproape de Clisura Dunării, cel mai lung și mai frumos defileu din Europa. Un parcurs antrenant, cu aprox. 2500 m diferențe de nivel, pe cca. 40 km. Alt. max. se înregistrează deasupra de Gârnic (719 m). Puțini știu că Banatul are în apropiere de Clisura Dunării câteva sate cehești care au reușit să treacă proba timpului, să-și păstreze limba și să rămână autentice timp de sute de ani. Gârnic e cel mai mare dintre cele șase sate unde cehii sunt majoritari, deși sunt mai puțini de la an la an. Tot în Gârnic există câteva mori de apă, vechi de sute de ani, care deși funcționale, nu prea mai macină, dar atrag turiști. La Gârnic ajung anual în jur de 6000 de turiști, majoritatea cehi. Mulți dintre ei și-au cumpărat case de vacanță în Gârnic și în celelalte cinci sate cehești: Sfânta Elena, Ravensca, Bigăr, Eibenthal sau Șumița (sursa). Așadar, pornim din Gârnic spre Curmătura și Martinovăț, pe firul apei, două cătune împrăștiate în locuri parcă uitate de lume, parte din comuna Sichevița, una dintre cele mai vechi așezări din Clisura Dunării. Așezate la hotarul dintre Munții Locvei și Munții Almăjului. La Liborajdea, se poate vedea Moara cu bușniță a lui Brăilă (Macu) - sursa. Ajungem apoi pe malul Dunării, zona Clisura Dunării, unde apele fluviului au săpat în granit și calcar acest spectaculos defileu cu bazine depresionare și sectoare înguste care se succed. Astfel, imediat după localitatea Coronini, malurile fluviului se apropie foarte mult, la 500 m, iar pereții laterali se ridică la peste 100 m (sursa). Din localitatea Coronini urcăm pe platoul din zona satului cehesc Sfânta Elena, excelent punct de belvedere spre Dunăre și culmile de la hotarul cu Serbia. Urmează adevărata provocare a zilei: traversarea pe poteci calcaroase, peste Dl. Coroneanților și Pădurea Arsă, segment unde atingem altitudinea maximă a traseului (719 m). Solul calcaros a permis apei să formeze nenumărate peșteri și aproape fiecare vale are o zonă de chei care contribuie la spectacolul peisajului. Se pot vizita peșterile Gaura cu Muscă sau, cu o scurtă abatere din traseu, peștera Gaura Haiducească (Gaura Turcească)

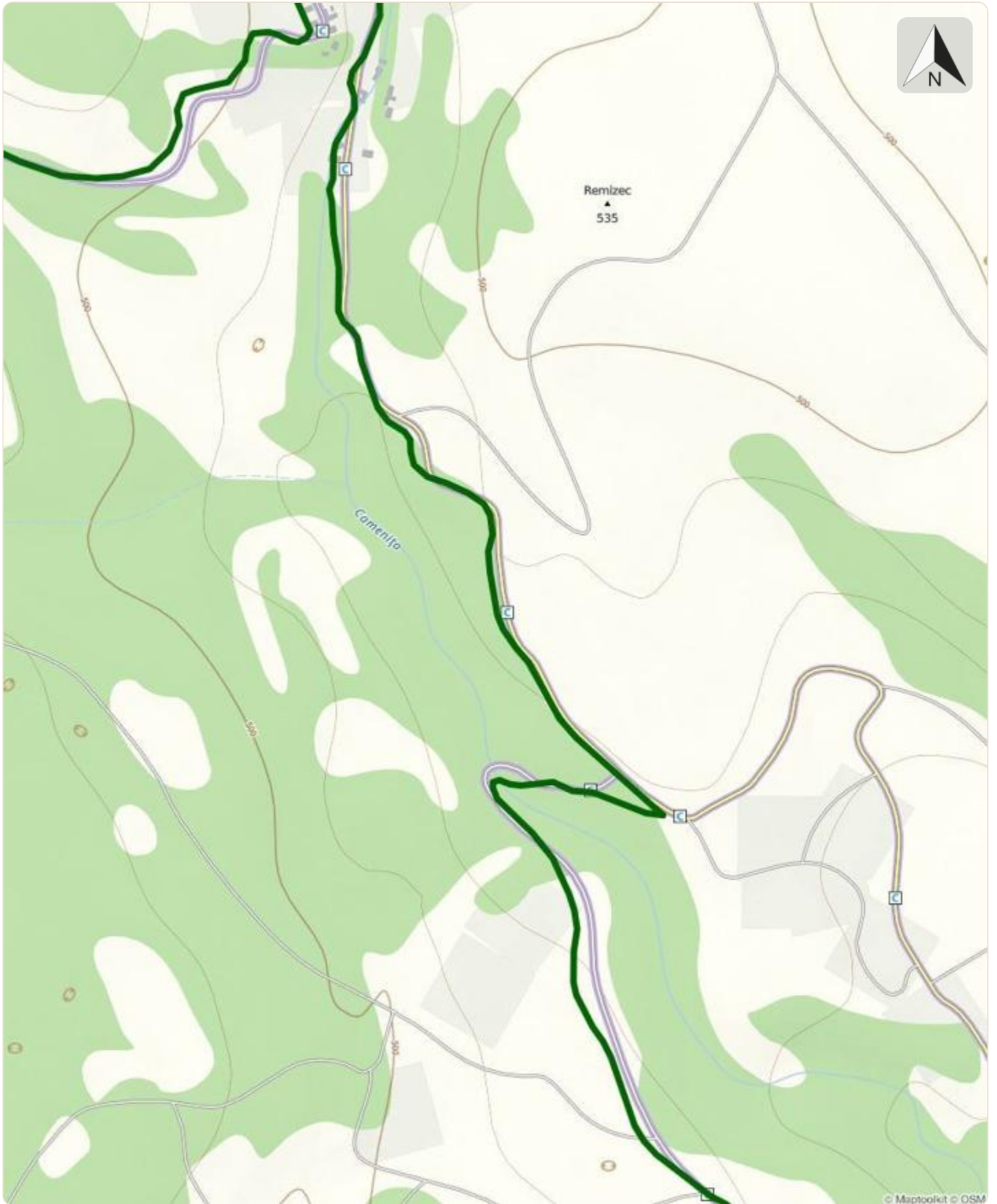
Indicații de parcurs

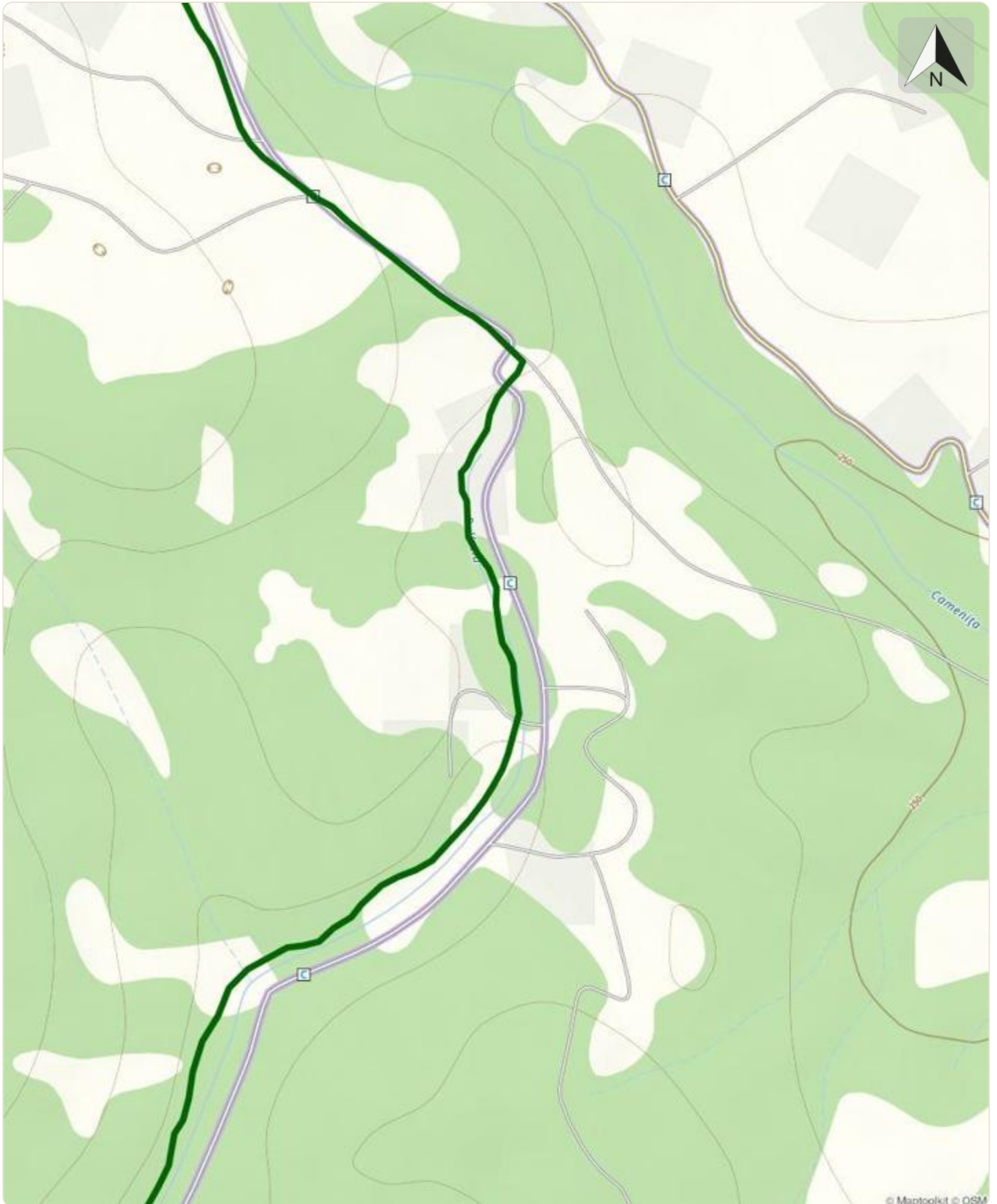
Un circuit de 35 de km, frumos, cursiv, care te poartă prin locuri cu peisaje uimitoare. Zona satelor cehești din Banat și relieful calcaros aduc bogăție peisajului și diversitate culturală într-un loc care nu mai are nevoie de prezentare: Defileul (sau Clisura) Dunării. Circuitul poate fi parcurs în ambele sensuri și străbate drumuri agricole de piatră, drumuri forestiere bine bătute, zone tehnice sau poteci ce se parcurg agresiv și fac deliciul oricărui mountain biker. Deși în zona carstică apa lipsește cu desăvârșire, în partea satelor Curmătura și Martinovăț drumul urmează chiar firul apei și traversează cursul de apă de mai multe ori. Traseul trece prin cătune împrăștiate în locuri parcă uitate și ești uimit cum de în aceste de locuri oamenii mai au așezări și își trăiesc viața într-un mod atât de simplu, în aceste vremuri în care lumea e cuprinsă de viteza informației și a tehnologiei. Solul calcaros a permis apei să formeze nenumărate peșteri și aproape fiecare vale cu apă are o zonă de chei care contribuie la spectacolul peisajului. Se pot vizita peșterile Gaura cu Muscă sau, cu o mică abatere din traseu, peștera Gaura Haiducească (Gaura Turcească) cu intrarea sa foarte spectaculoasă. La toate acestea se adaugă peisajul deosebit de spectaculos de pe malul Dunării, dar și punctele de belvedere de pe platoul din zona satului cehesc Sfânta Elena.

Etape

Gârnic - Curmătura - Liborajdea - Sfânta Elena - Gârnic







© Maptoolkit © OSM



