

05MB31: Fundu Moldovei - Botuș - Fundu Moldovei



CICLISM



Dificultate:
dificil



Distanță:
52.7 km



Durată:
-



Urcare:
1492 m



Coborâre:
1492 m



Vârf:
1284 m



DETALII TRASEU

Regiuni Bucovina Ciclist

Județe Suceava

Sectoare hartă 30 sectoare

Traseul 31 propune un circuit cicloturistic al Depresiunii Fundu Moldovei, traversând culmile Obcinei Mestecăniș (cu Obcina Arseneasa, Muntele Oița și Smida Ungurenilor) și revenind pe la izvoarele Sadovei (sub Obcina Feredeului). Priveliști spre Ciocănești. creasta Munților Suhard, Smida Ungurenilor și depresiunea Fundu Moldovei.

Descriere

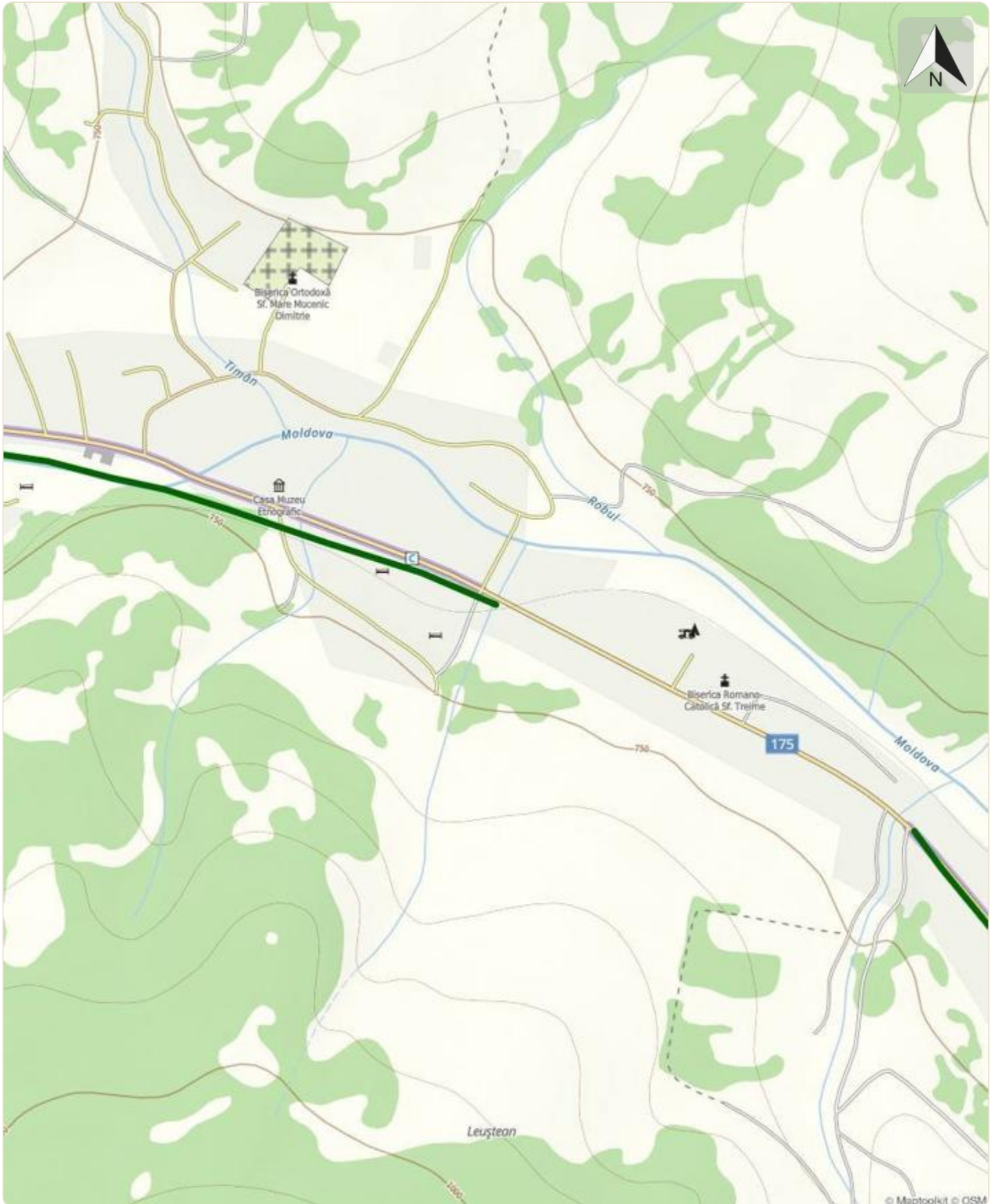
Acest traseu face un circuit al Depresiunii Fundu Moldovei traversează culmea Obcinei Mestecăniș și dealurile de la izvoarele Sadovei (sub Obcina Feredeului). Un itinerar solicitant cu peste 1500 m diferențe de nivel, pe cca. 53 km lungime. Altitudine maximă se înregistrează în culmea Obcinei Mestecănișului (1284 m). Fundu Moldovei este o comună reprezentativă pentru zona de munte a Bucovinei, cu elemente de arhitectură tradițională și de civilizație a lemnului, datini, porturi și meșteșuguri. Situată de-o parte și de alta a râului Moldova, depresiunea este mărginită de culmile Obcinei Mestecăniș și Feredeului. Pentru traseul de față, pornim printre case, urmând Pârâul Arseneasa până în culmea Obcinei Arseneasa, unde ajungem după un urcuș solicitant. În culme întâlnim traseul principal de creastă al Obcinei Mestecăniș, marcat cu Bandă Roșie - legătura cu Pasul Mestecăniș. Ținem drumul de culme traversând Muntele Oiței, cu vederi frumoase spre Ciocănești și mare parte din creasta Munților Suhard. Coborârea o facem la dreapta spre culmea dealului Smida Ungurenilor, de unde se deschide o panoramă deosebită asupra Masivului Giumalău (SE), Obcina Feredeului (N) și Obcina Mestecănișului (S). Ținem un picior NE cu direcția satului Delnița, apoi coborâm prin satul Botuș și ținem șoseaua spre Braniștea. De aici urmăm drumul comunal care însoțește P. Negru, trecând prin satul Pârâu Negrei, urcând într-o șa de sub culmea Obcinei Feredeului. Cei antrenați pot continua urcarea pe la izvoarele Sadovei, de unde se coboară la lezerul Sadovei. Varianta de față coboară din această șa (intersecție de drumuri), urmând P. Sadova spre comuna Sadova. În continuare, ținem un drum forestier care ocolește o carieră de piatră și urcă la izvoarele Pârâului Cailor, afluent al văii Moldova, unde se află rezervația paleontologică Klippa de calcare triasice Pârâu Cailor, cu calcare roșii specifice Triasicului mediu. După ce ocolim Dl. Cailor pe la baza unei cariere mari de piatră, coborâm în estul comunei Fundu Moldovei.

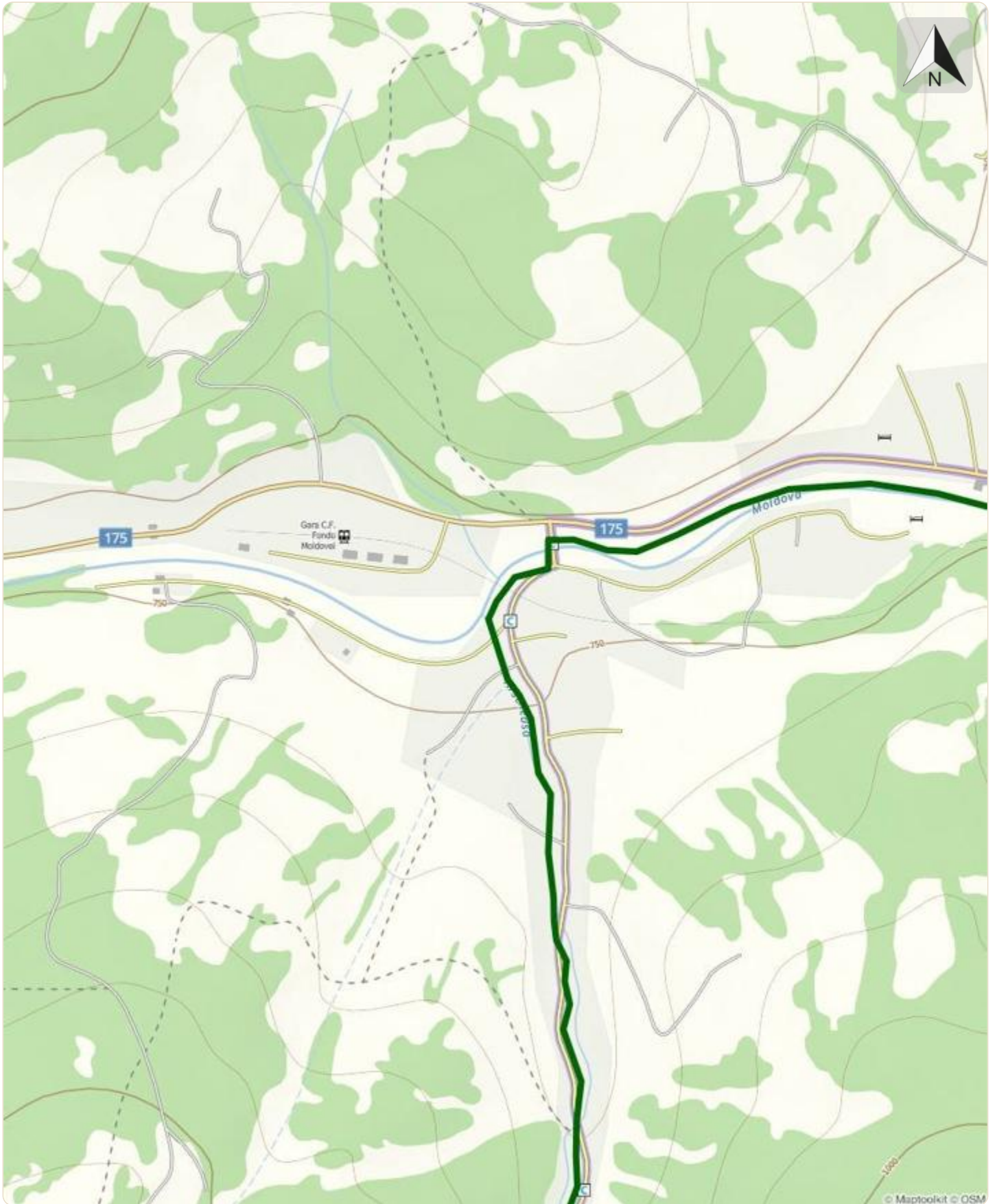
Indicații de parcurs

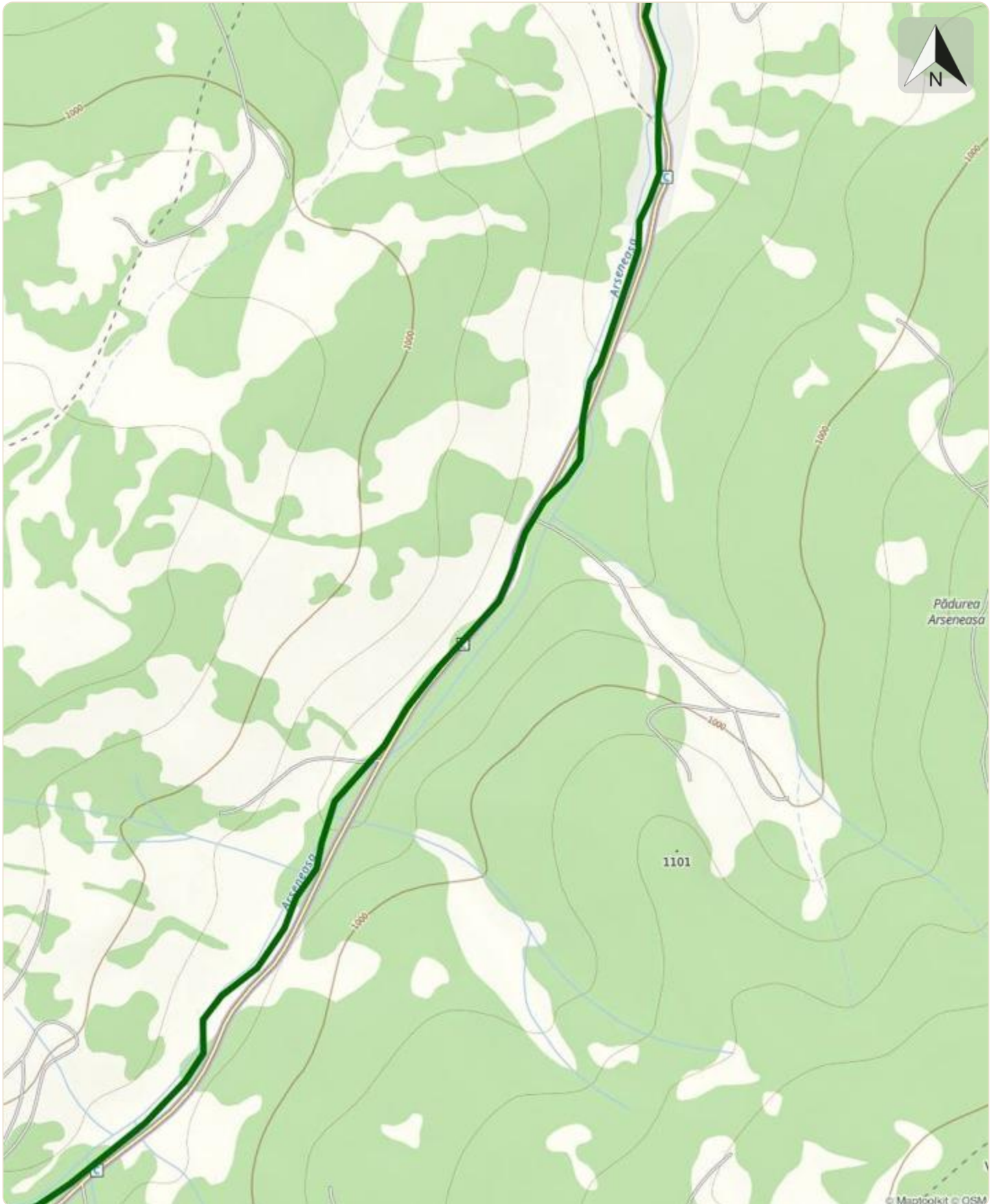
Traseul începe din comuna Fundu Moldovei pe Pârâul Arseneasa, urcând printre case până în culmea Obcinei Arseneasa, ajungând după un urcuș de peste 10 km la intersecția cu traseul turistic marcat cu bandă roșie ce parcurge creasta principală a Obcinei Mestecănișului. Din această intersecție, se poate face stânga spre Pasul Mestecăniș unde se ajunge după aproximativ 3 km. Traseul merge paralel cu traseul turistic marcat cu bandă roșie pe o distanță de 4,5 km. Din acest punct, traseul coboară pe versantul nordic al Obcinei Mestecănișului până deasupra dealului denumit Culmea Smida Ungurenilor. Drumul forestier care duce deasupra Smidei Ungurenilor (un picior nord-estic ce se desprinde din Obcina Mestecănișului) merge înainte, traseul de bicicletă merge pe curba de nivel și traversează versantul spre satul Delnița, de unde după 3 km se ajunge în drumul principal. De aici traseul urmărește șoseaua spre satul Botuș, ieșirea spre Braniștea (aproximativ 7 km). Aici se face un viraj la dreapta pe drumul comunal spre satul Pârâu Negrei. Se urcă peste 7 km până într-o șa de unde se coboară încă 8 km spre comuna Sadova. Se intră din nou pe un drum forestier, care după ce ocolește cariera de piatră urcă aproximativ 3 km până în Poiana Piatra Măgurelor, zonă ușor de identificat după zona de culme dominată de stânci. Se ocolește Dealul Cailor pe versantul nordic, până se ajunge la baza unor cariere mari de piatră, spre Pârâu Cailor, apoi până la drumul principal, spre extremitatea estică a comunei Fundu Moldovei.

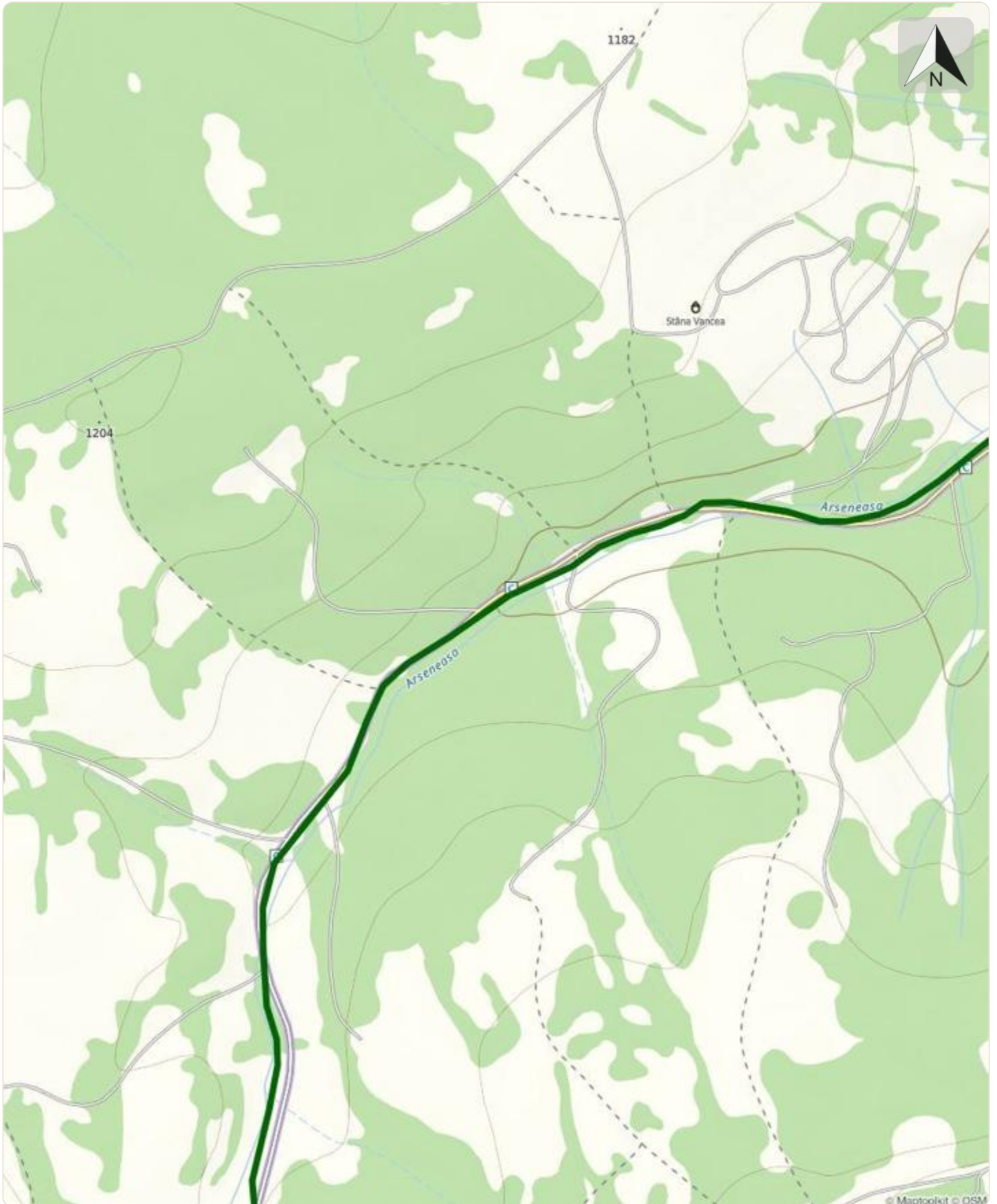
Etape

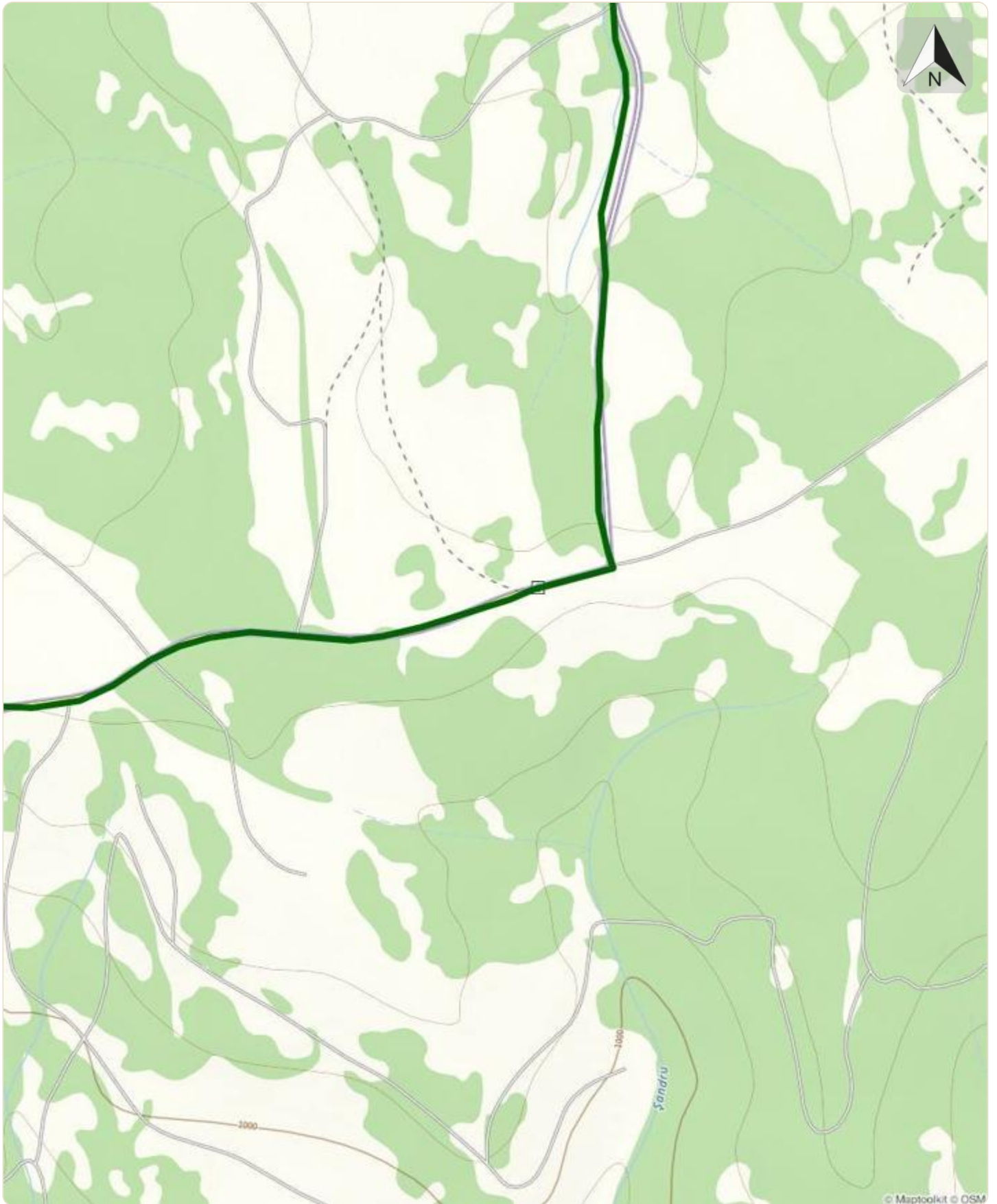
Fundu Moldovei - Pârâu Arseneasa - culmea Obcinei Mestecănișului - Botuș - sub culmea Obcinei Feredeului - Sadova - Fundu Moldovei

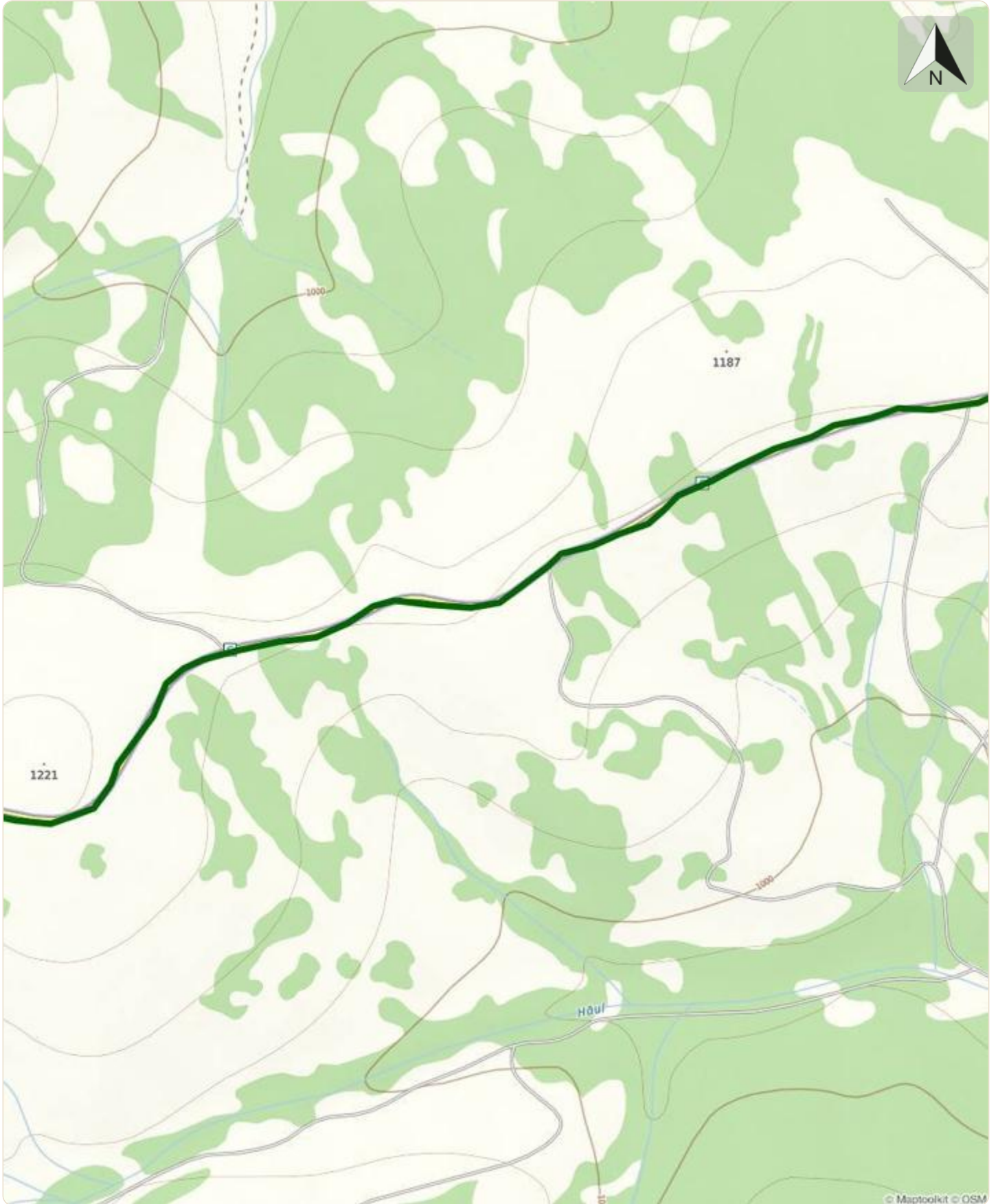


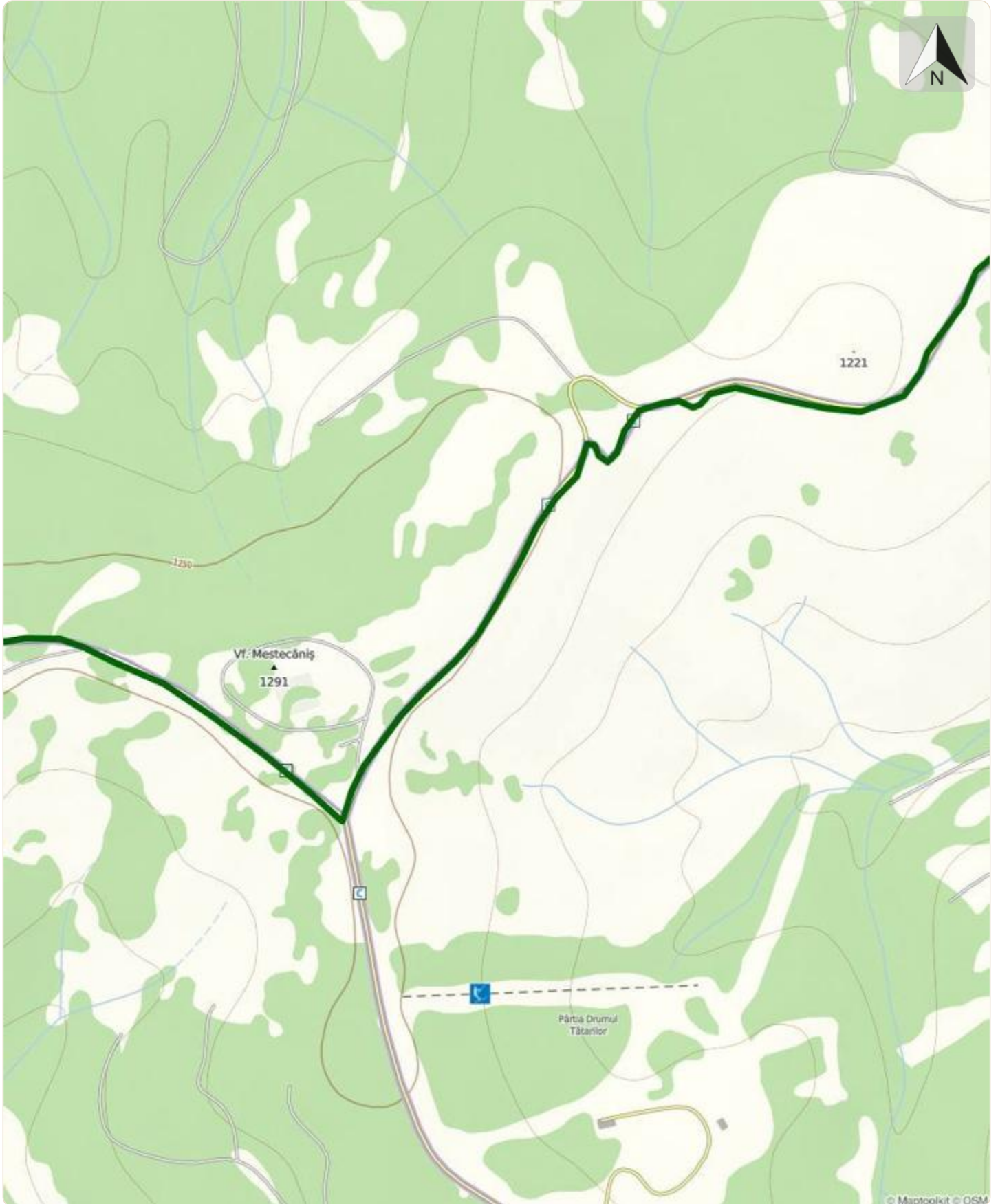


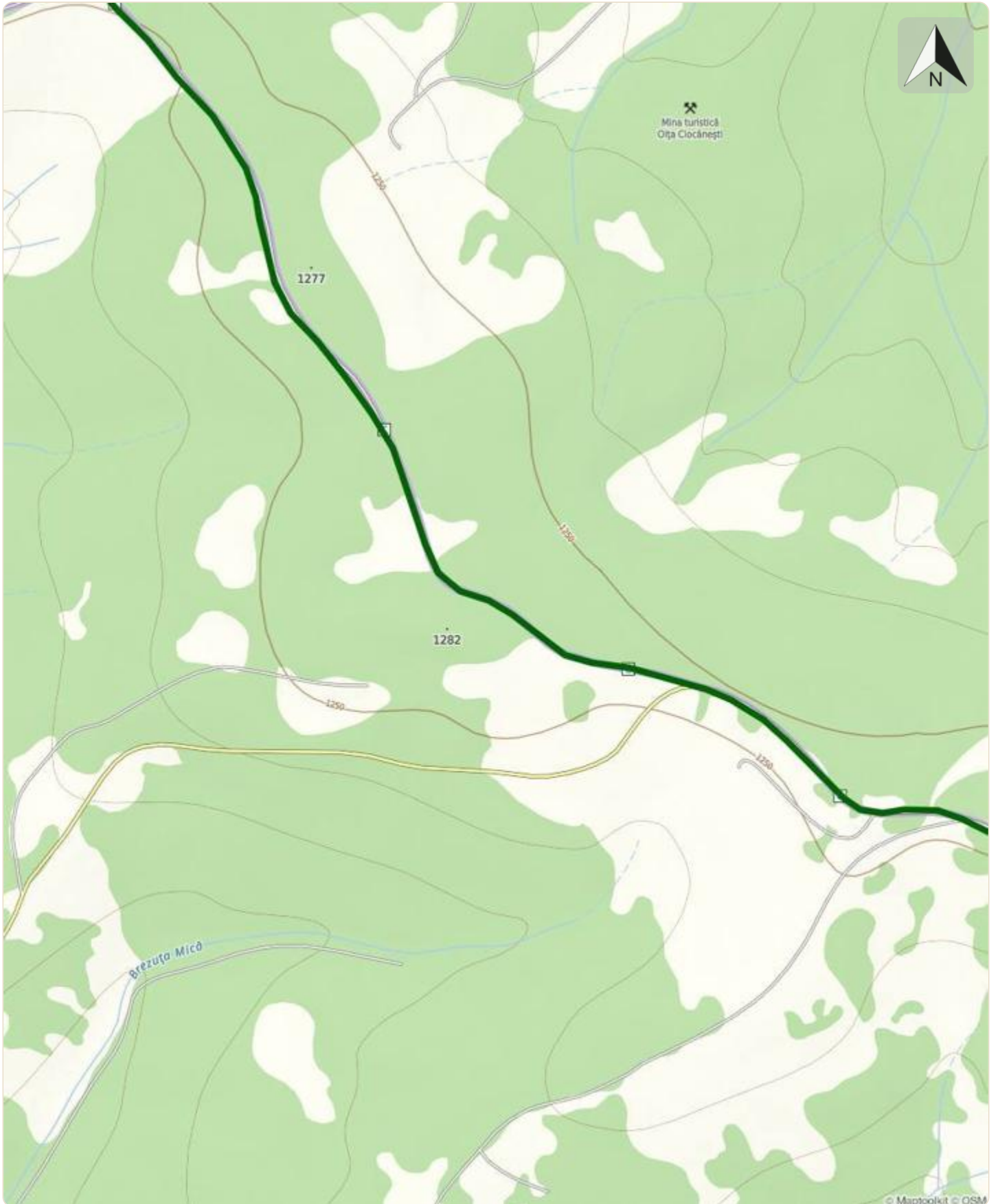


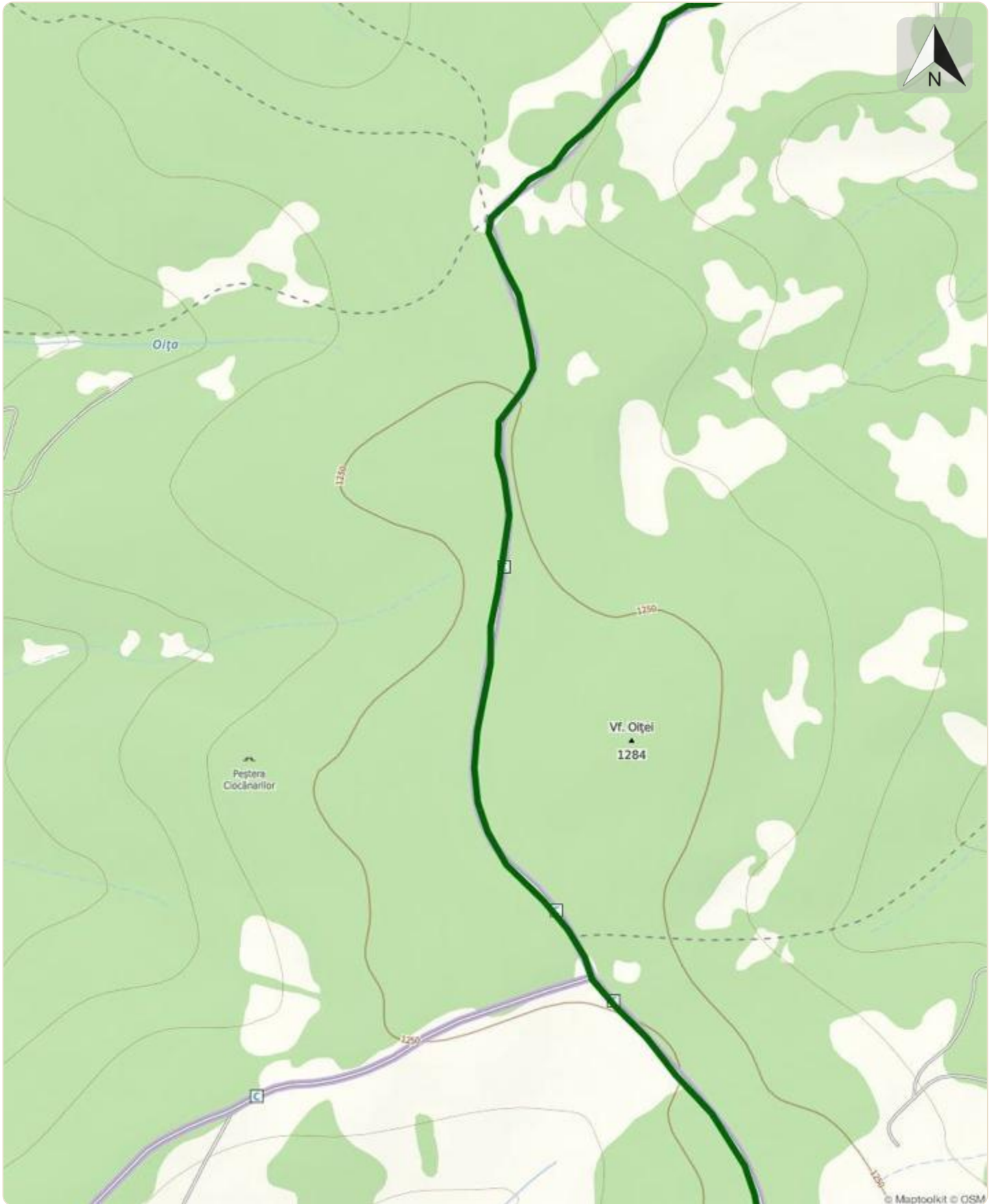


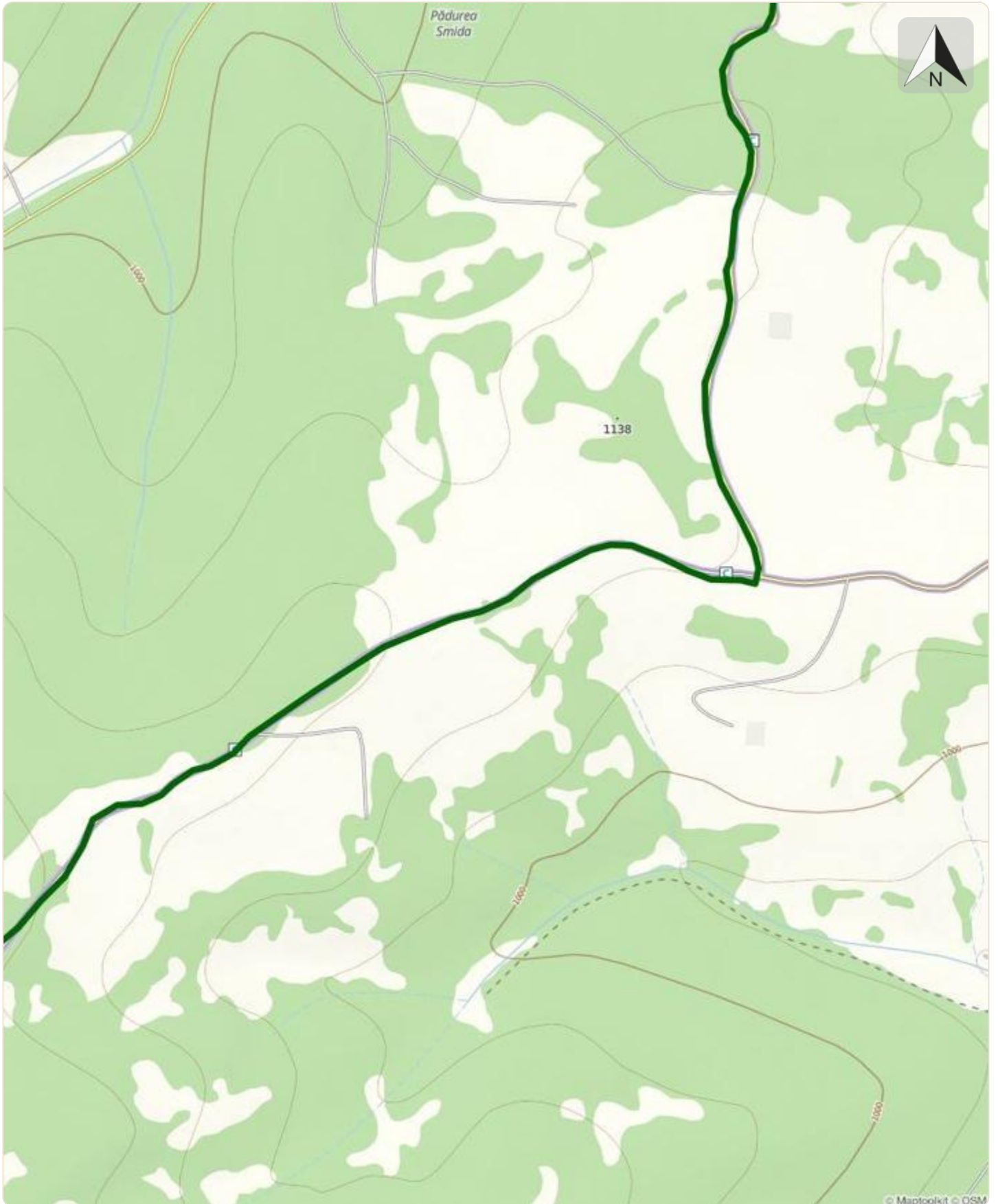


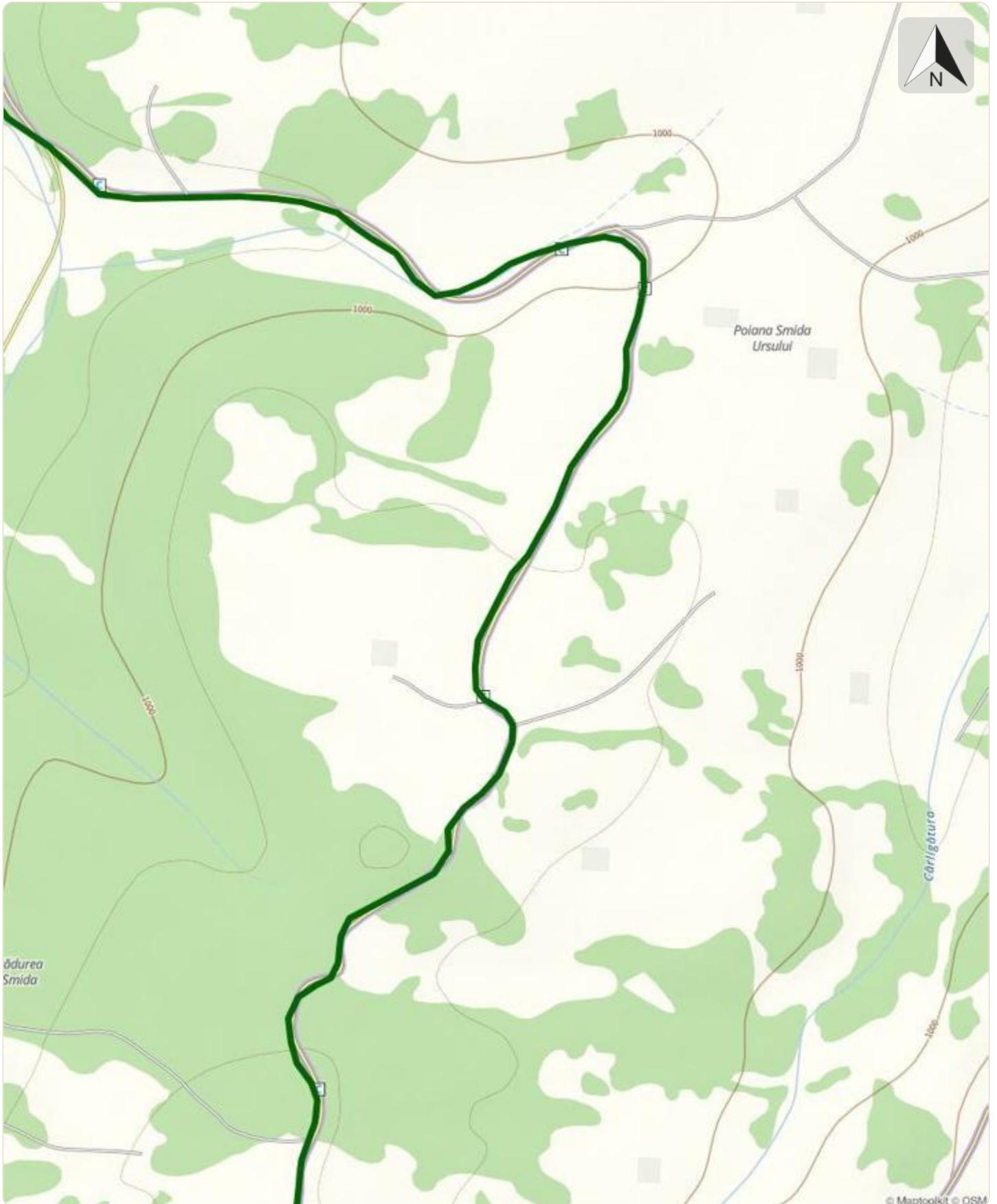


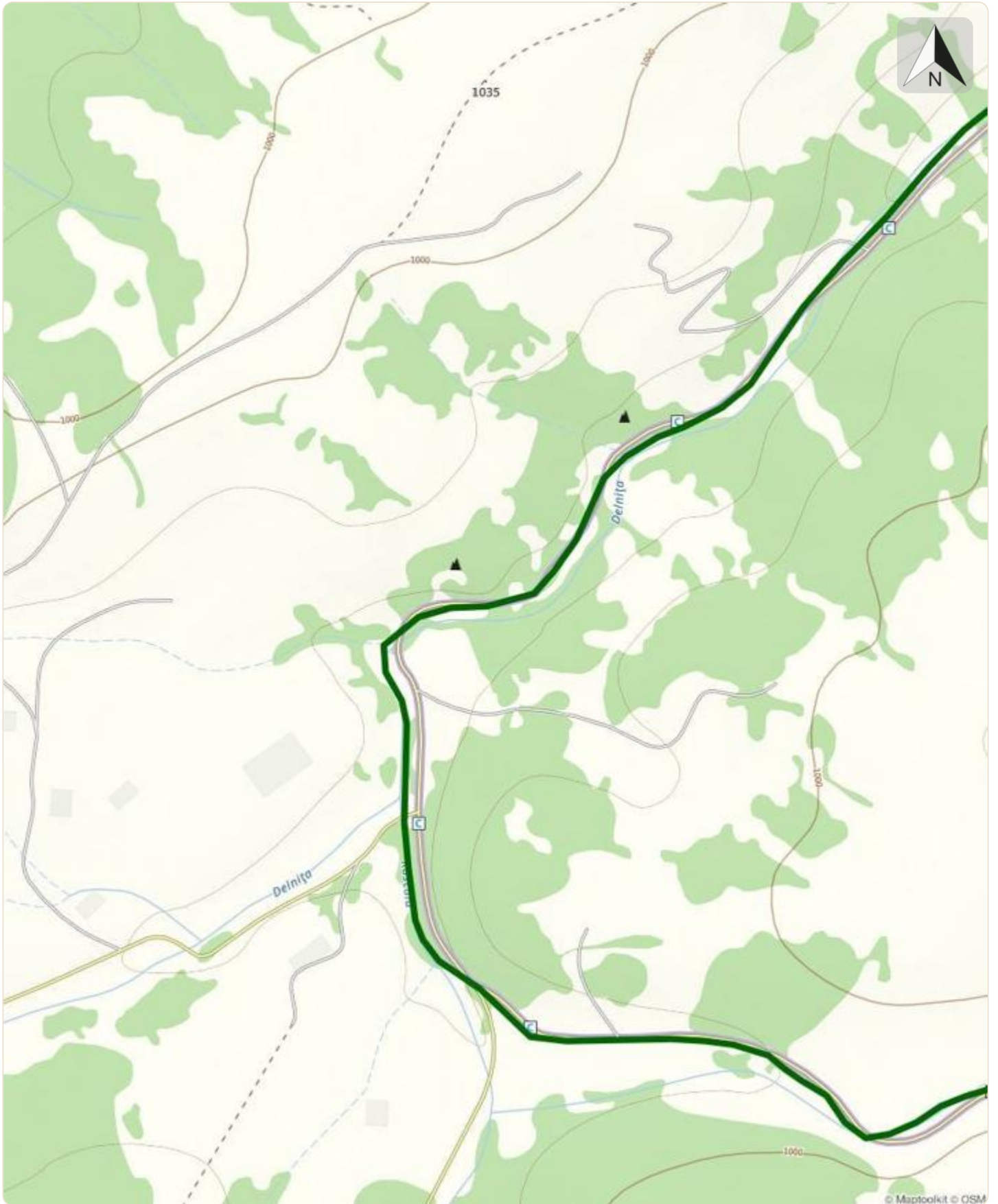


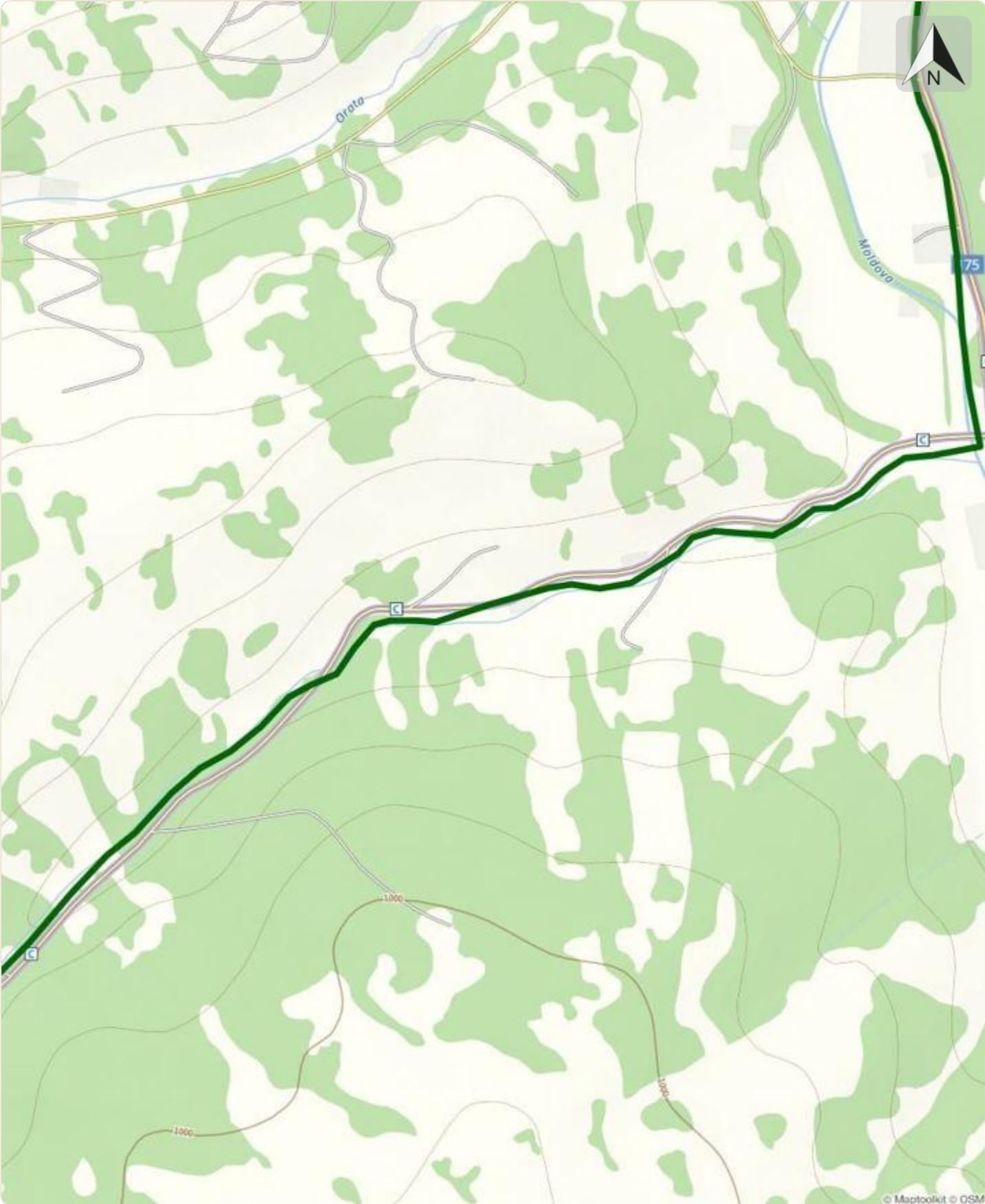


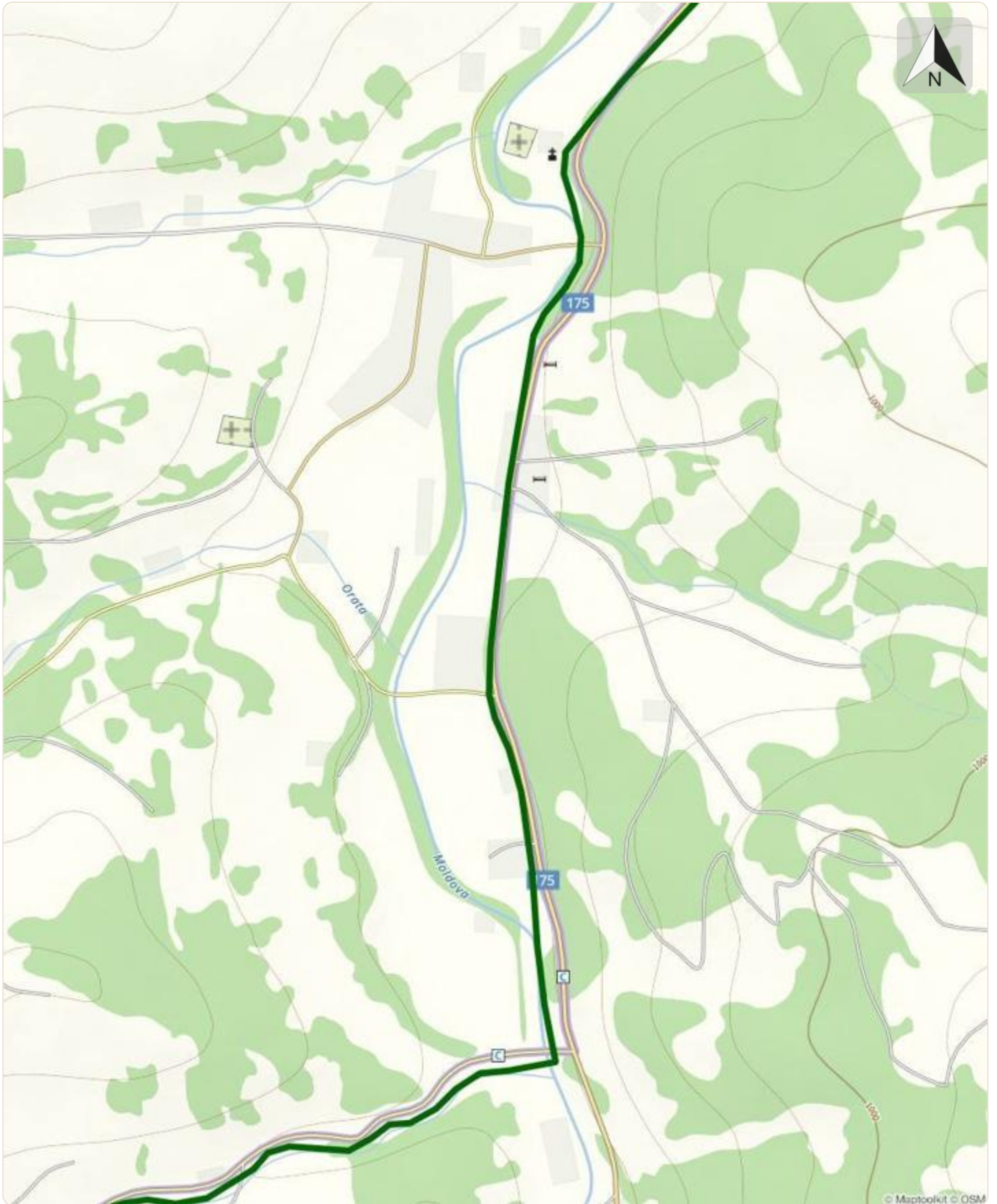


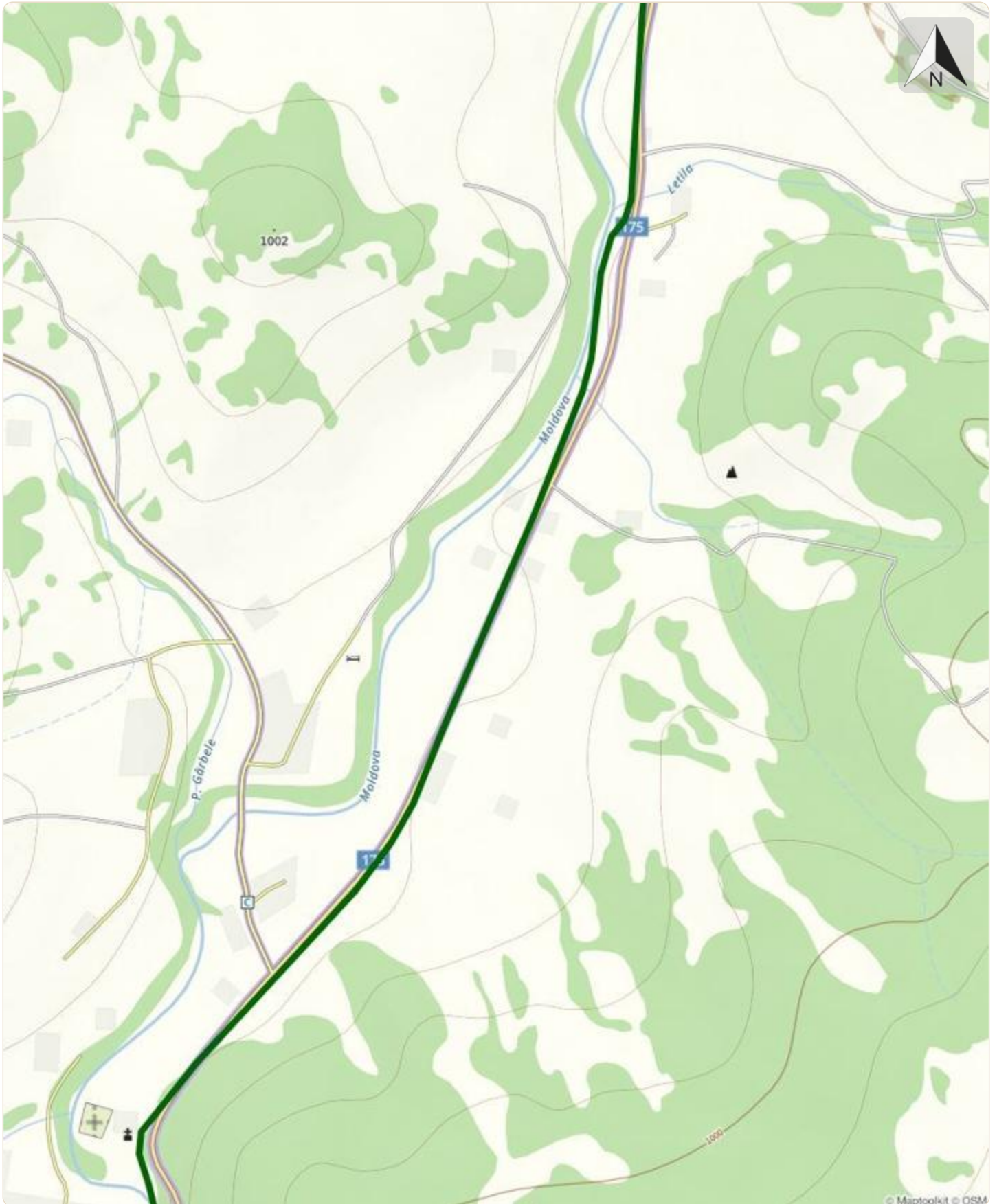


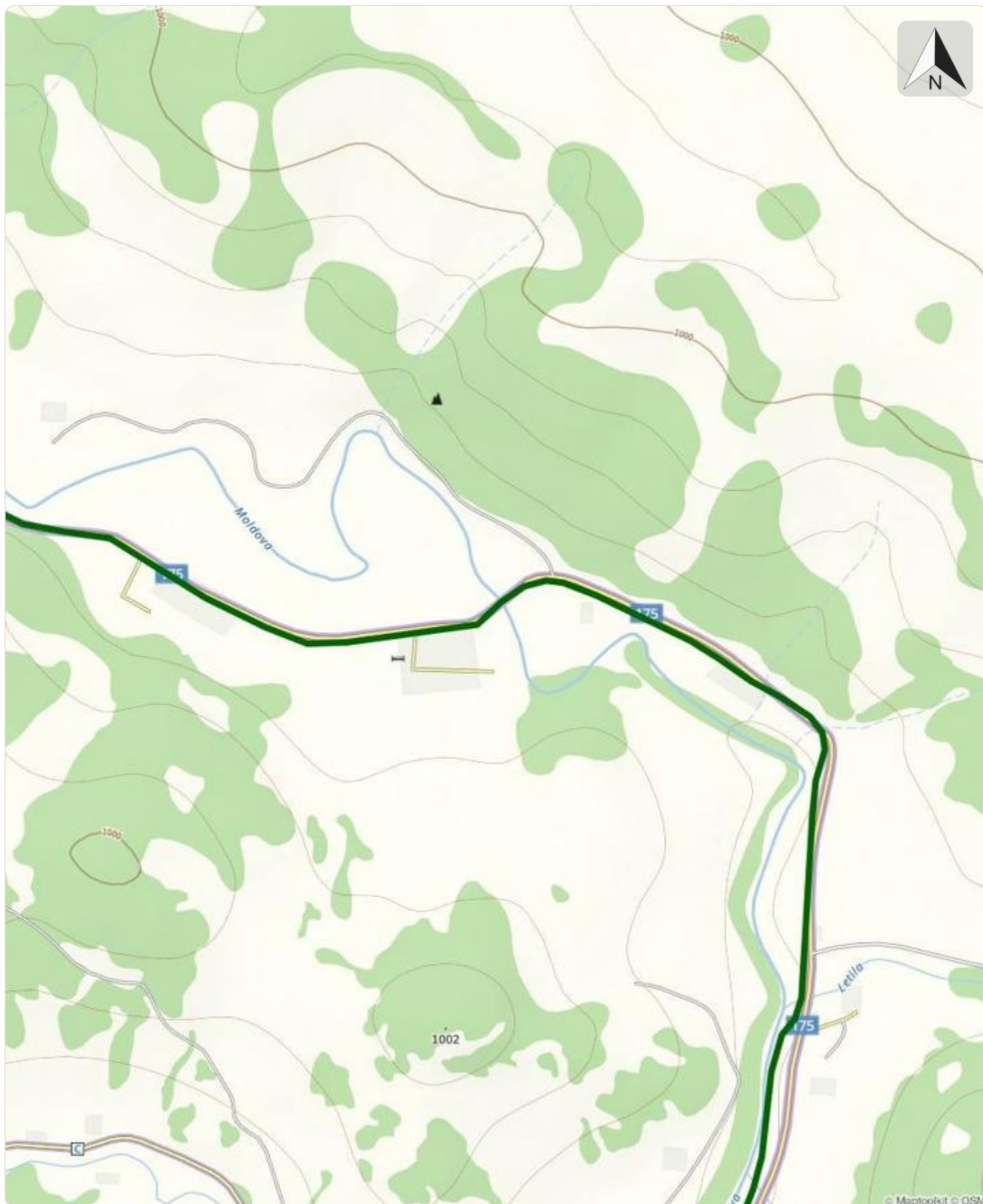


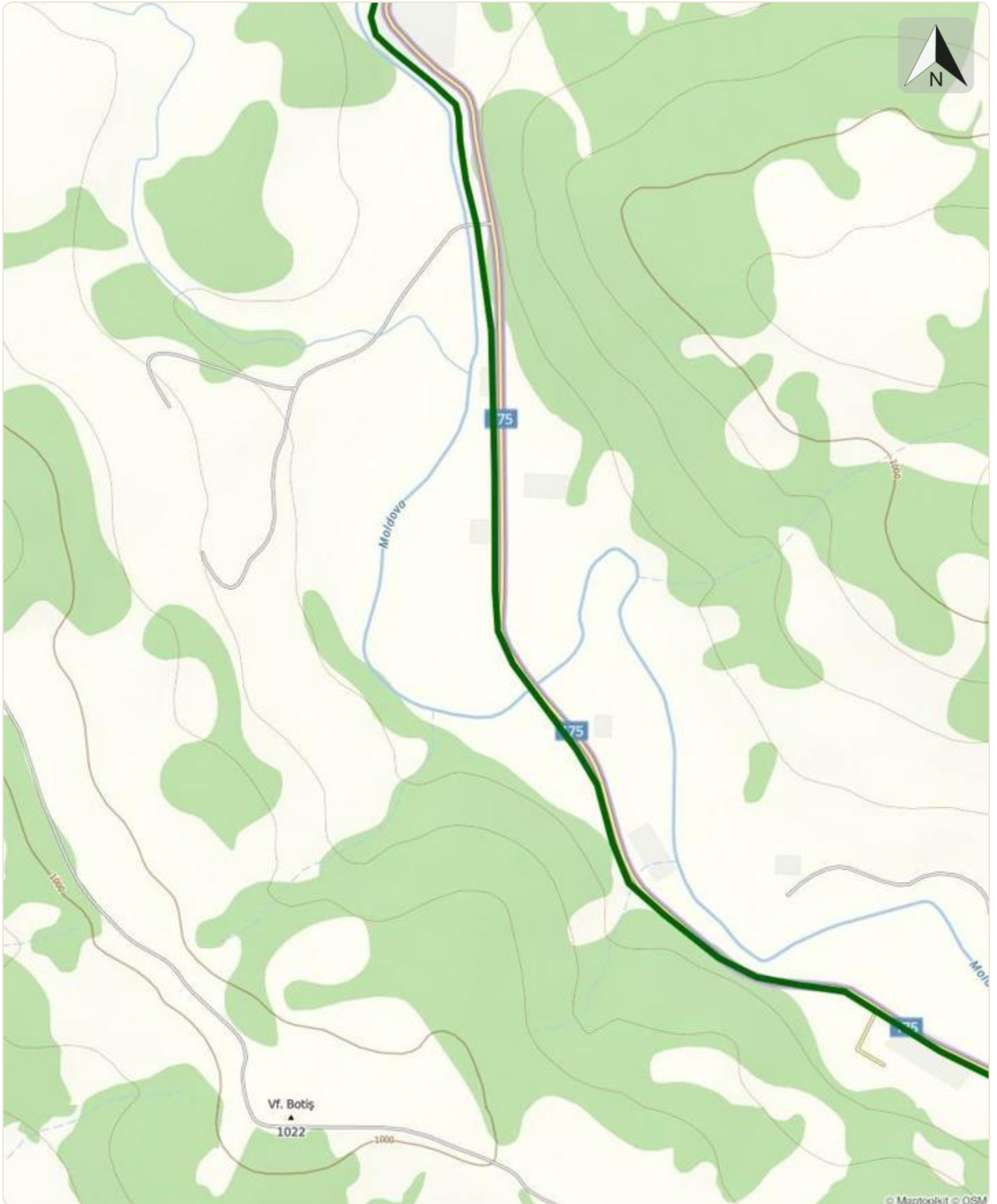


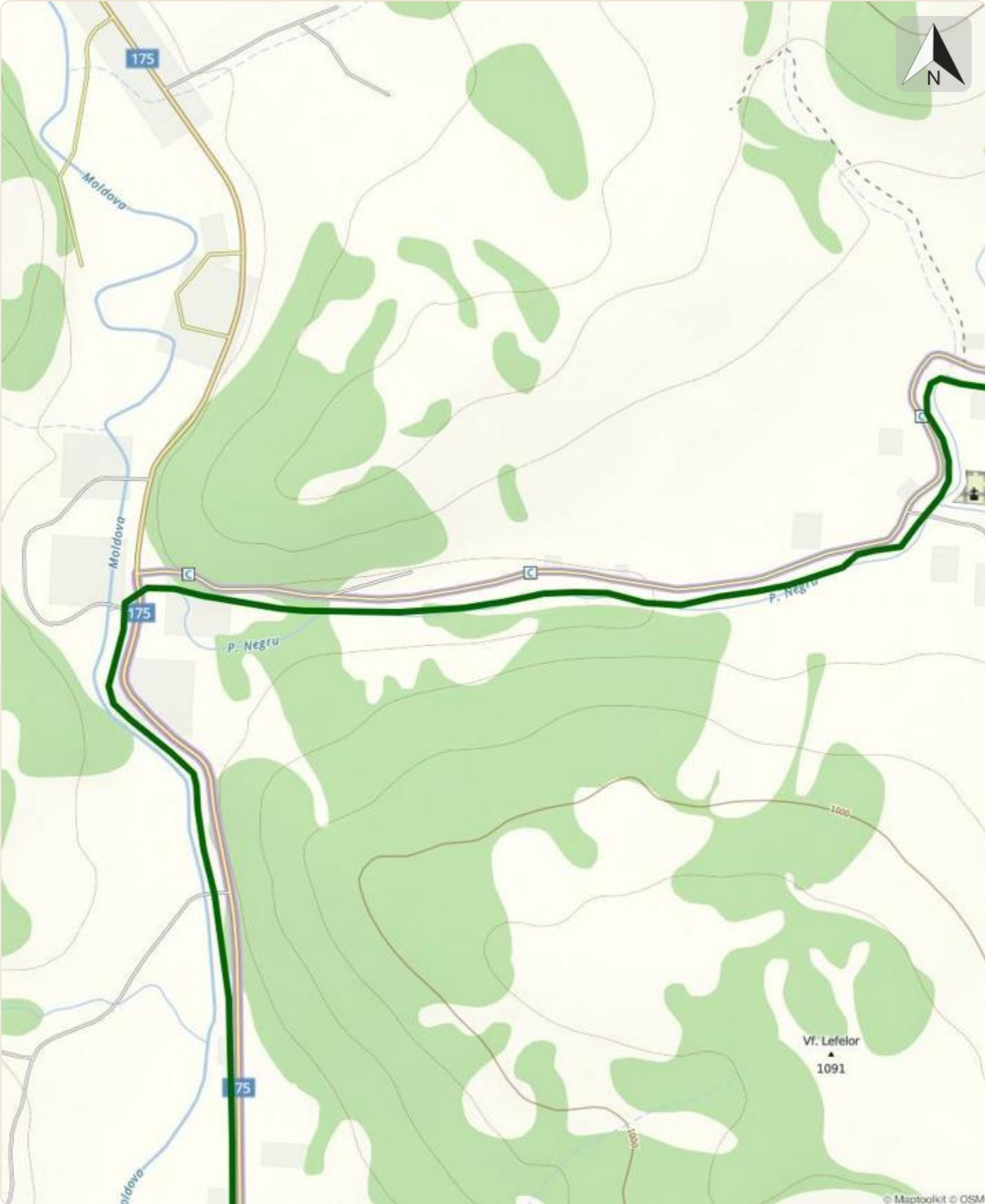


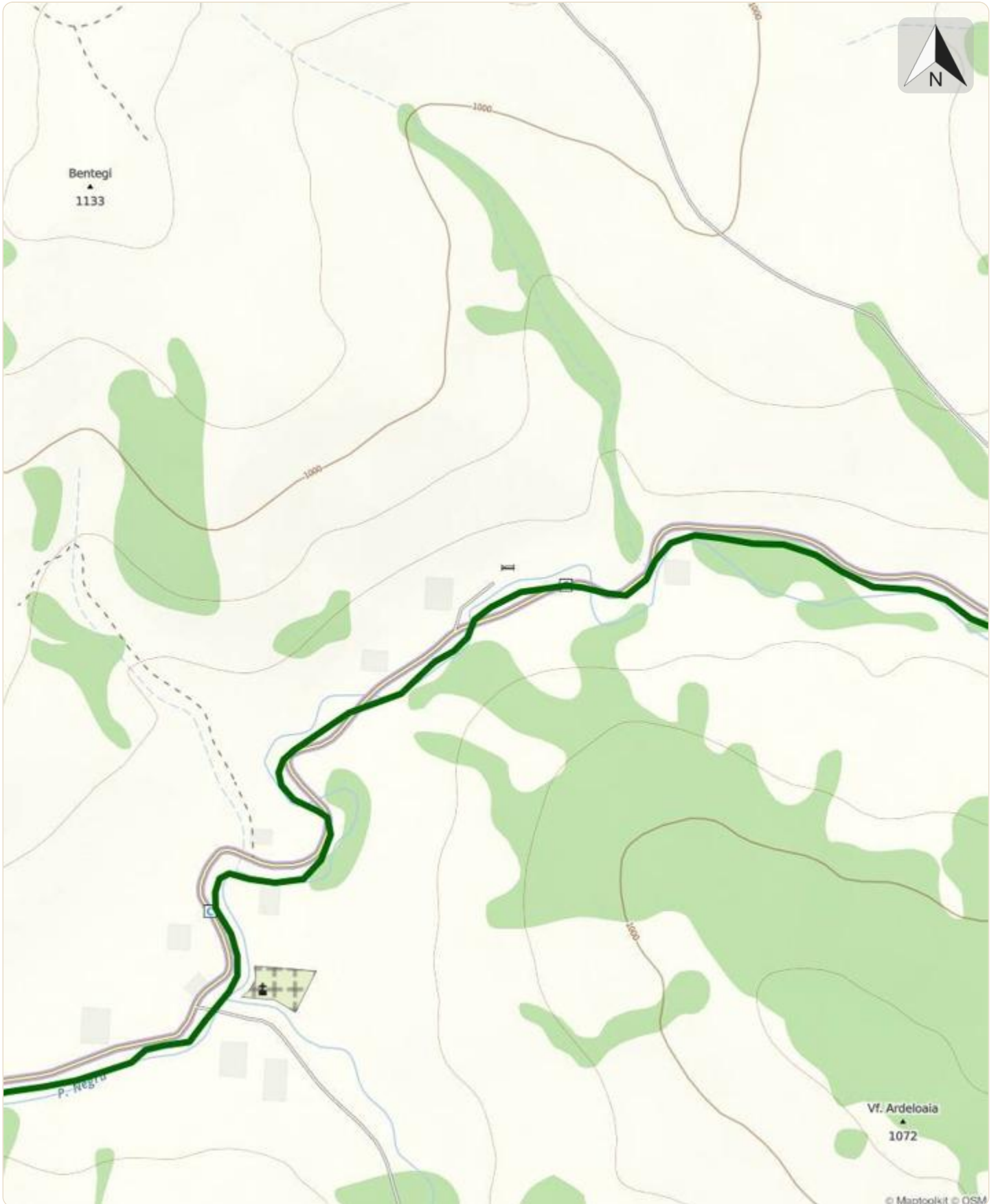


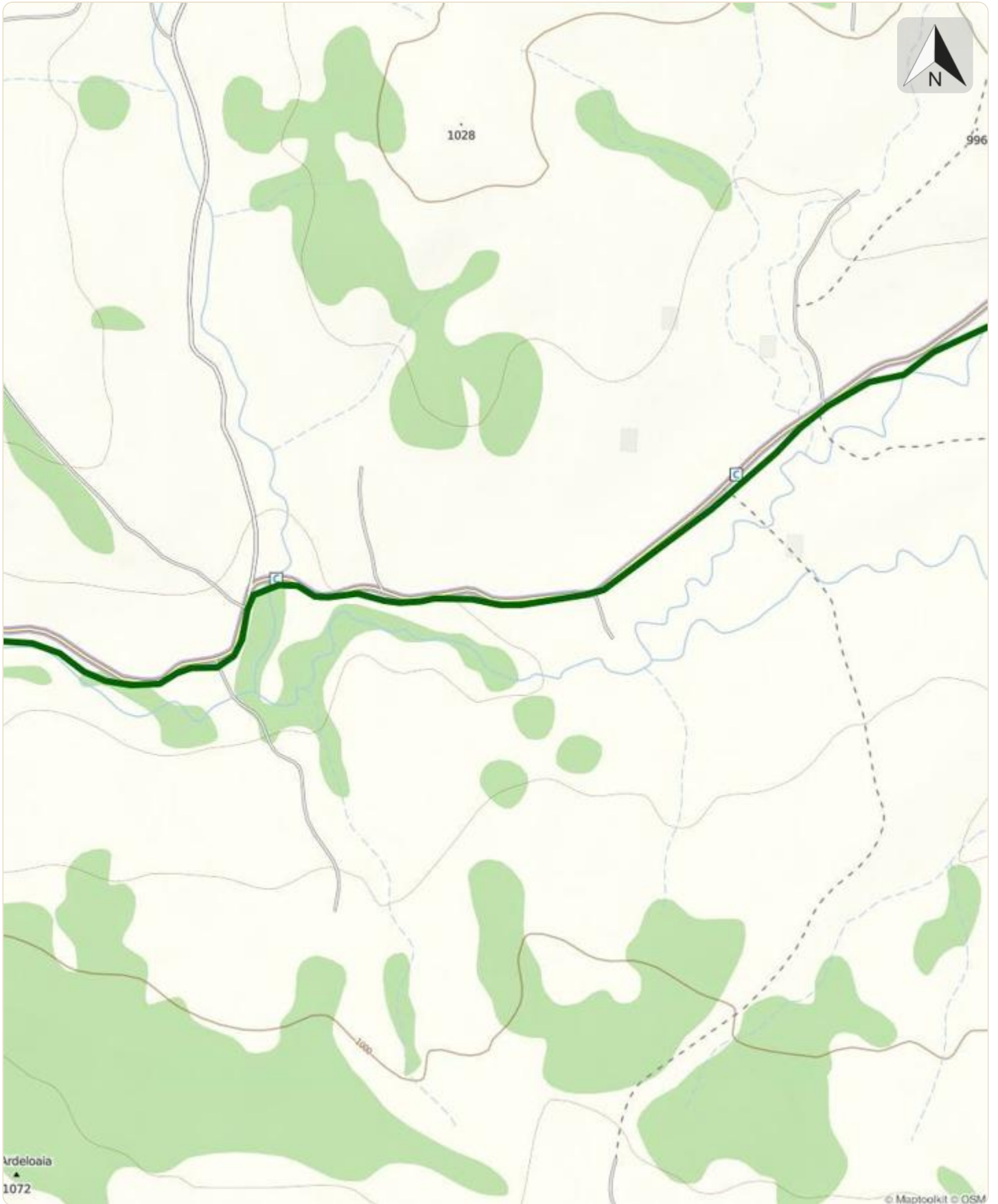


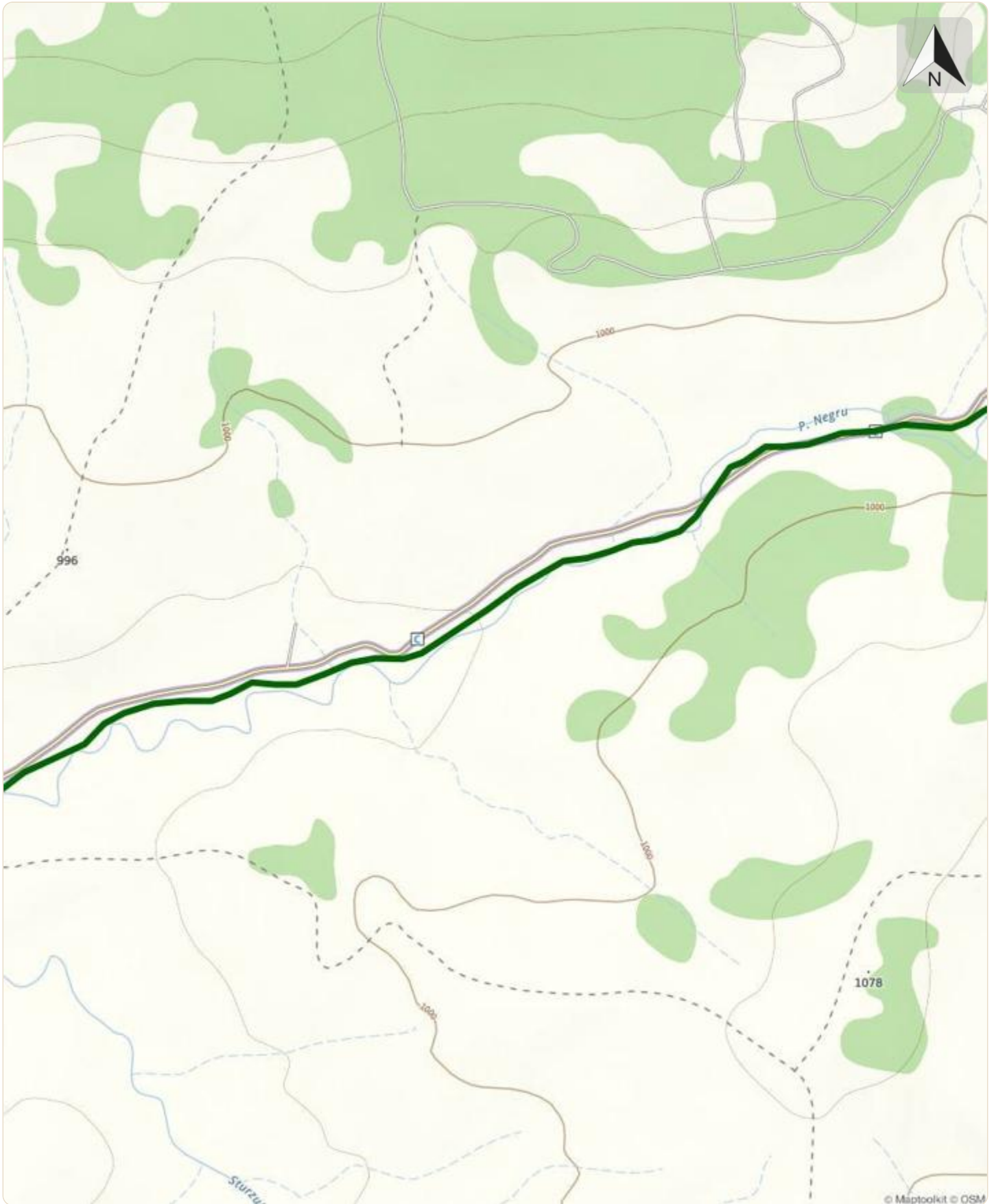


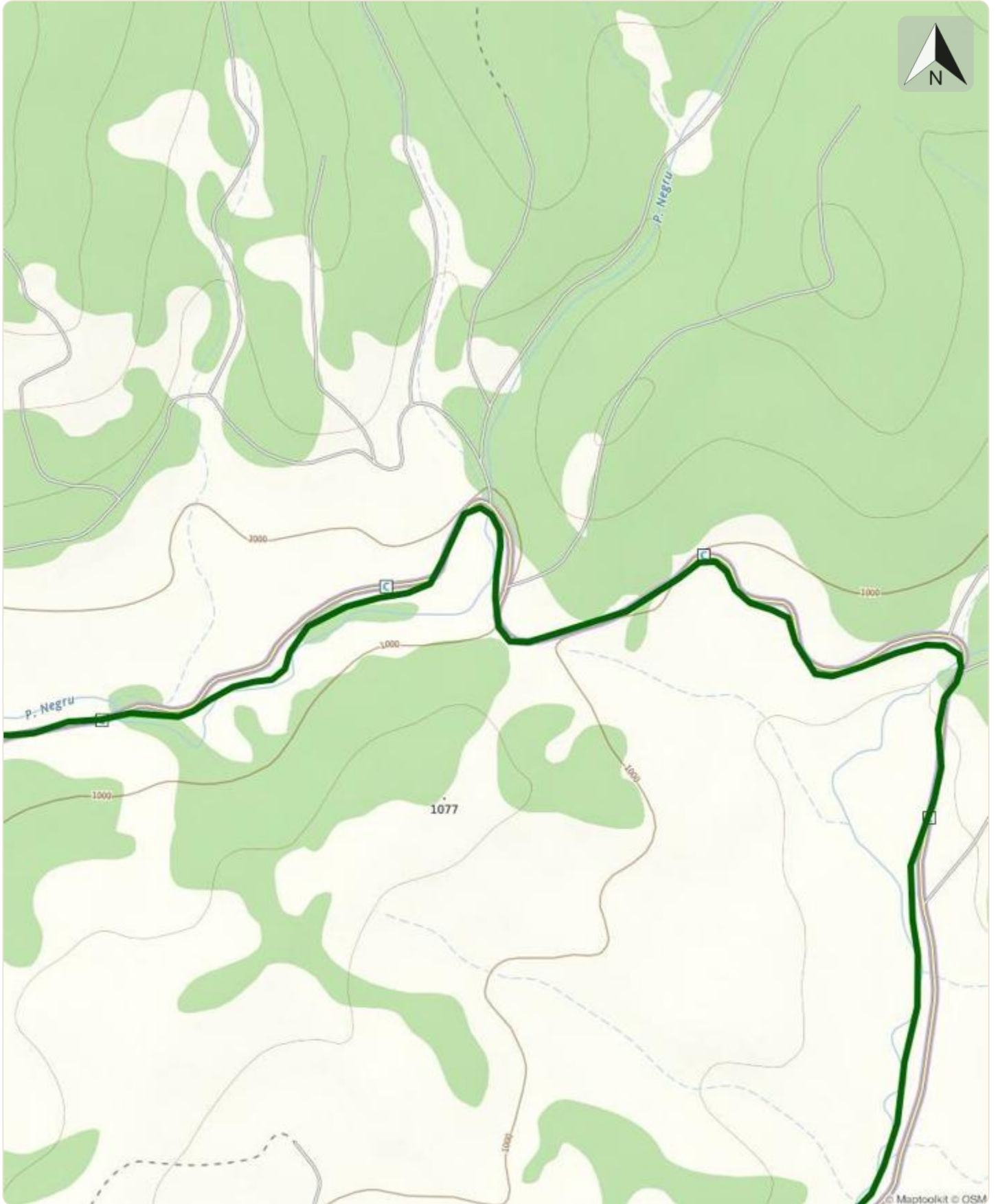


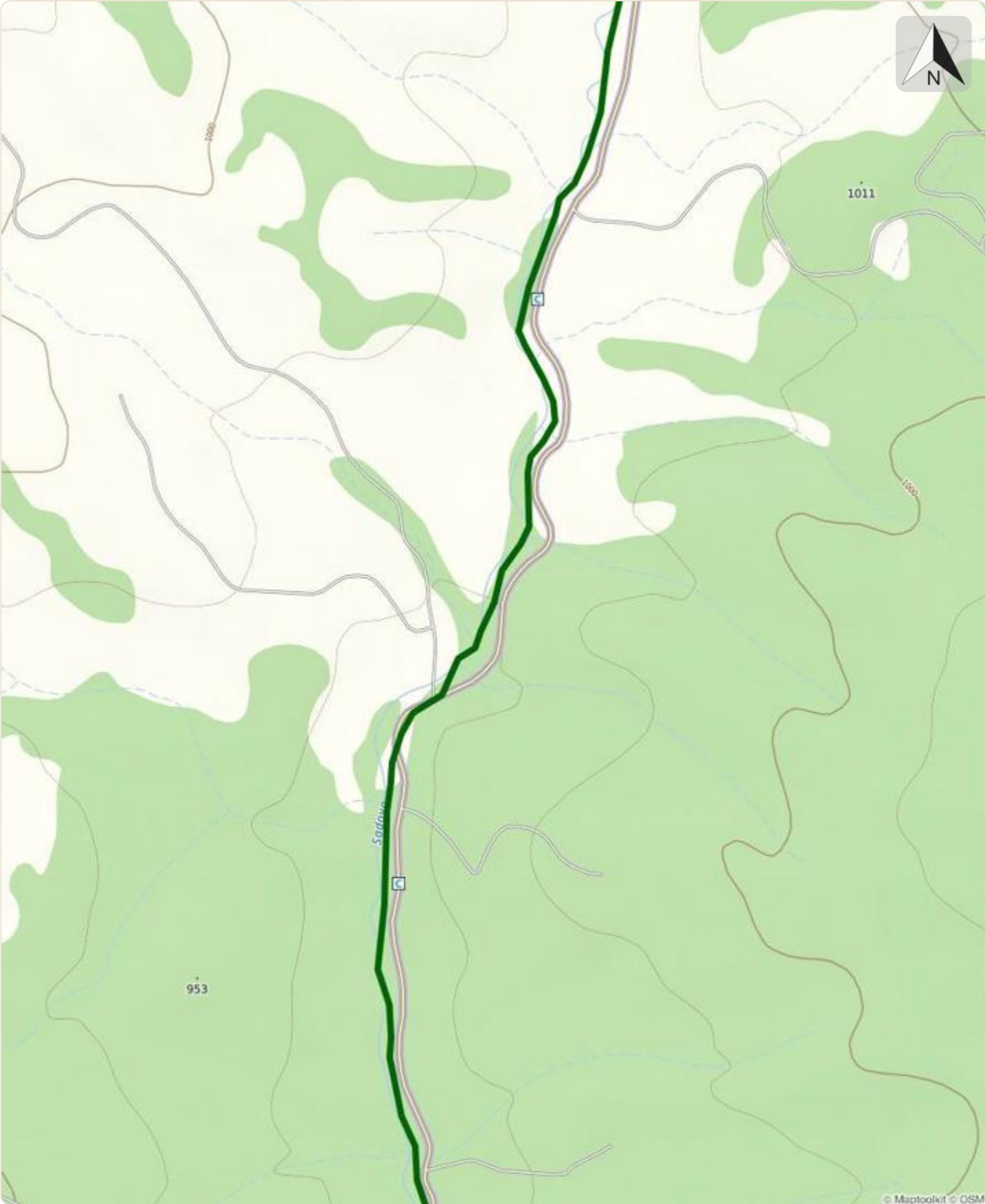














© Maptoolkit © OSM

