

06MB28: Făgăraș - Dealul Rodbav - Făgăraș



CICLISM



Dificultate:
mediu



Distanță:
41.8 km



Durată:
-



Urcare:
615 m



Coborâre:
615 m



Vârf:
643 m

DETALII TRASEU

Regiuni Regiunea Bisericii Fortificate

Județe Cluj

Sectoare hartă 21 sectoare

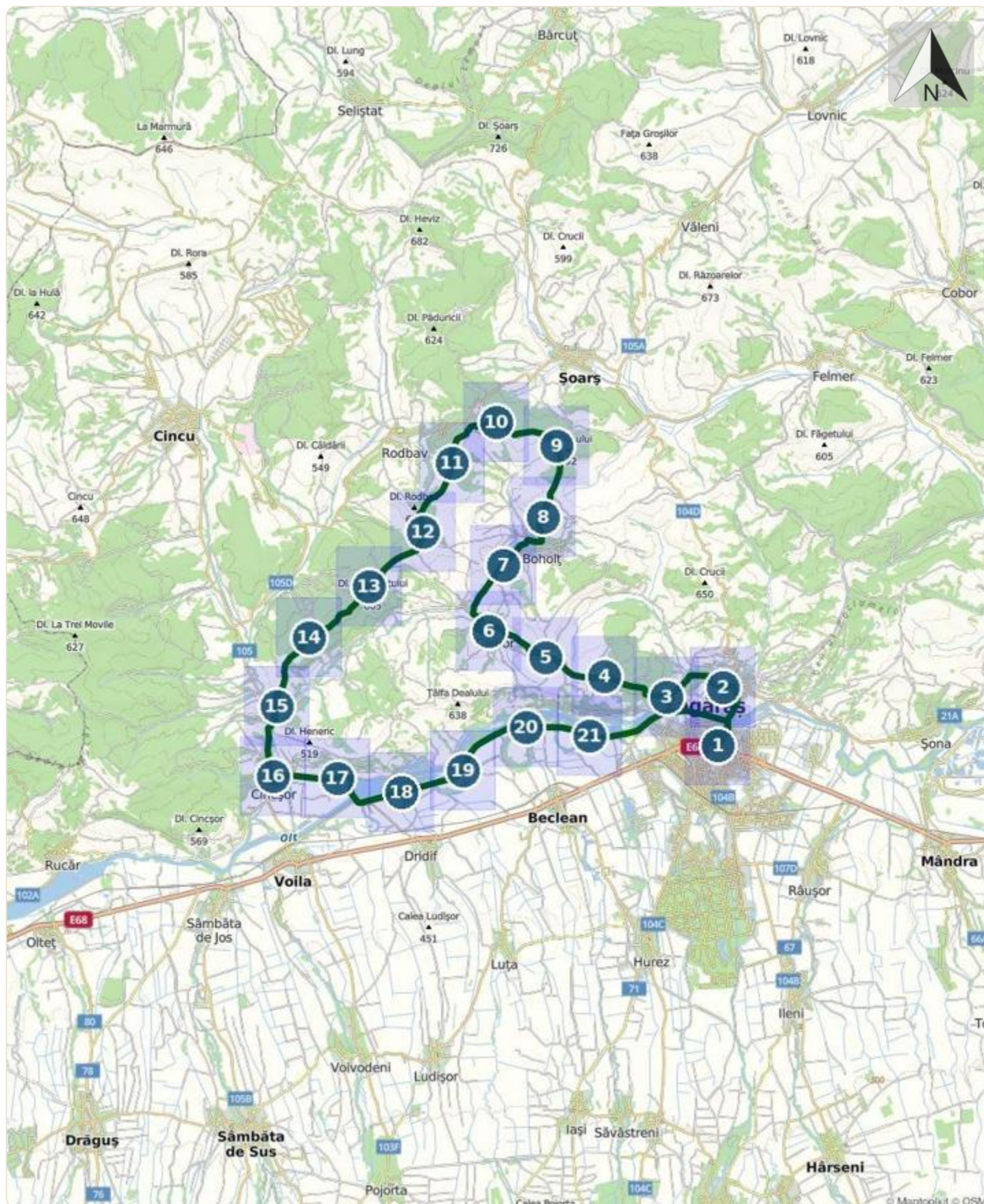
Indicații de parcurs

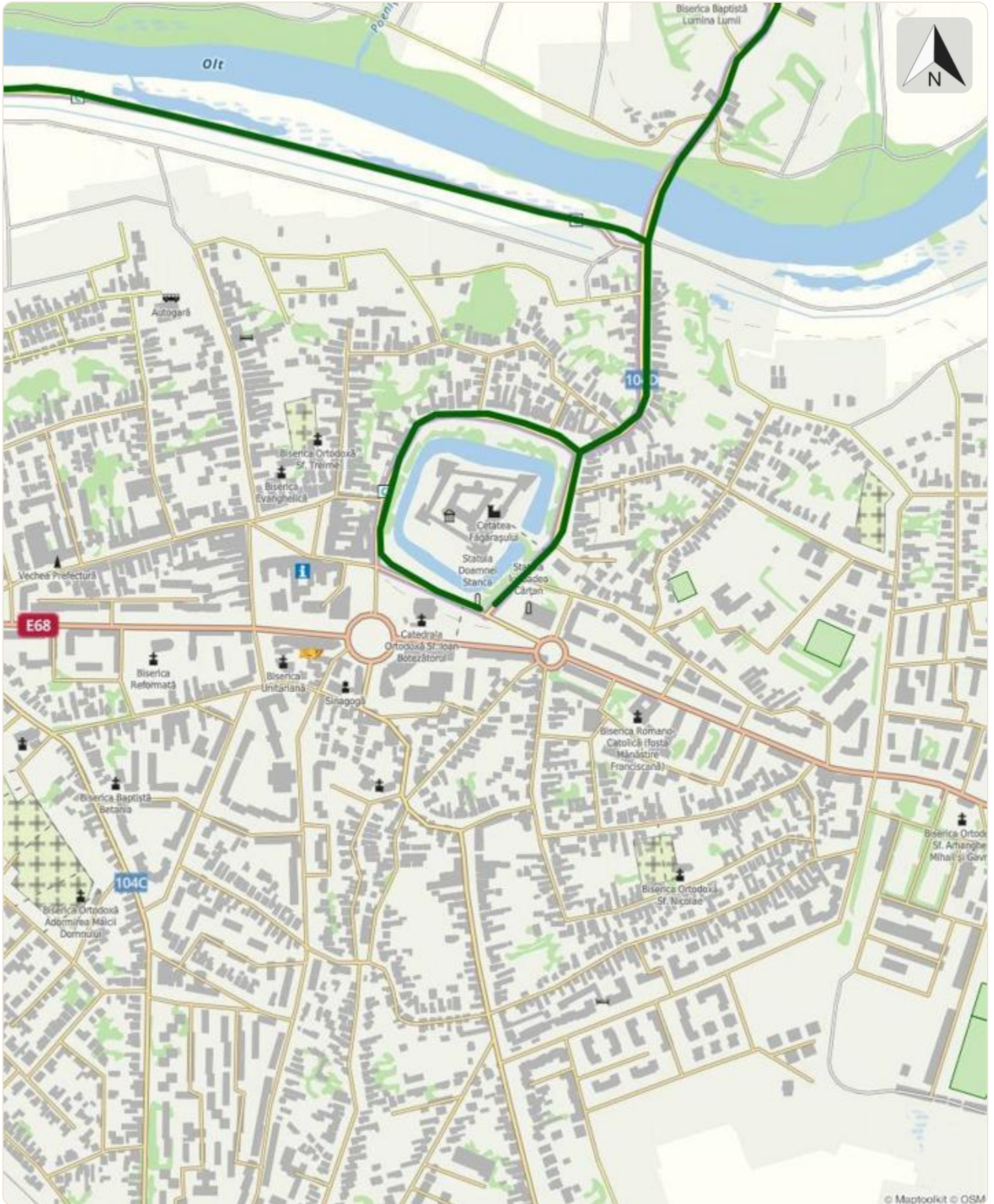
După vizitarea Cetății Făgăraș trecem podul peste Olt în Cartierul Galați. Urmăm drumul cu trafic redus care trece dealul la Calbor, apoi prin lunca pârâului ajunge la Boholț. Aici intrăm pe un drum de pământ ce urcă spre nord chiar din centru, de la biserică, trece pe la troița ce domină satul, apoi urcă lângă Vârful Boholț Nord (marcat și acesta cu altă troiță). Drumul este în curs de marcarea cu CR. De aici coborâm într-o șa unde întâlnim marcajul BR ce vine din dreapta. Străbatem o pădure frumoasă, luminoasă, trecem de ramifi cația spre Șoarș, apoi parcurgem o succesiune de poieni și pâlcuri de pădure. La un moment dat ne apropiem foarte mult de drumul Rodbav - Șoarș, iar în unele locuri avem priveliște spre satul Calbor și bineînțeles spre Munții Făgăraș. Când ieșim la pășune, în zona Dealului Cincșor Nord-Est începem o lungă și frumoasă coborâre până la Cincșor. După vizitarea localității urmăm drumul pietruit care trece Barajul Lacului de Acumulare Voila, apoi ne întoarcem la Făgăraș pe drumul construit pe digul lacului. În multe locuri ne bucurăm de peisajul, fl ora și fauna specifi că zonelor umede.

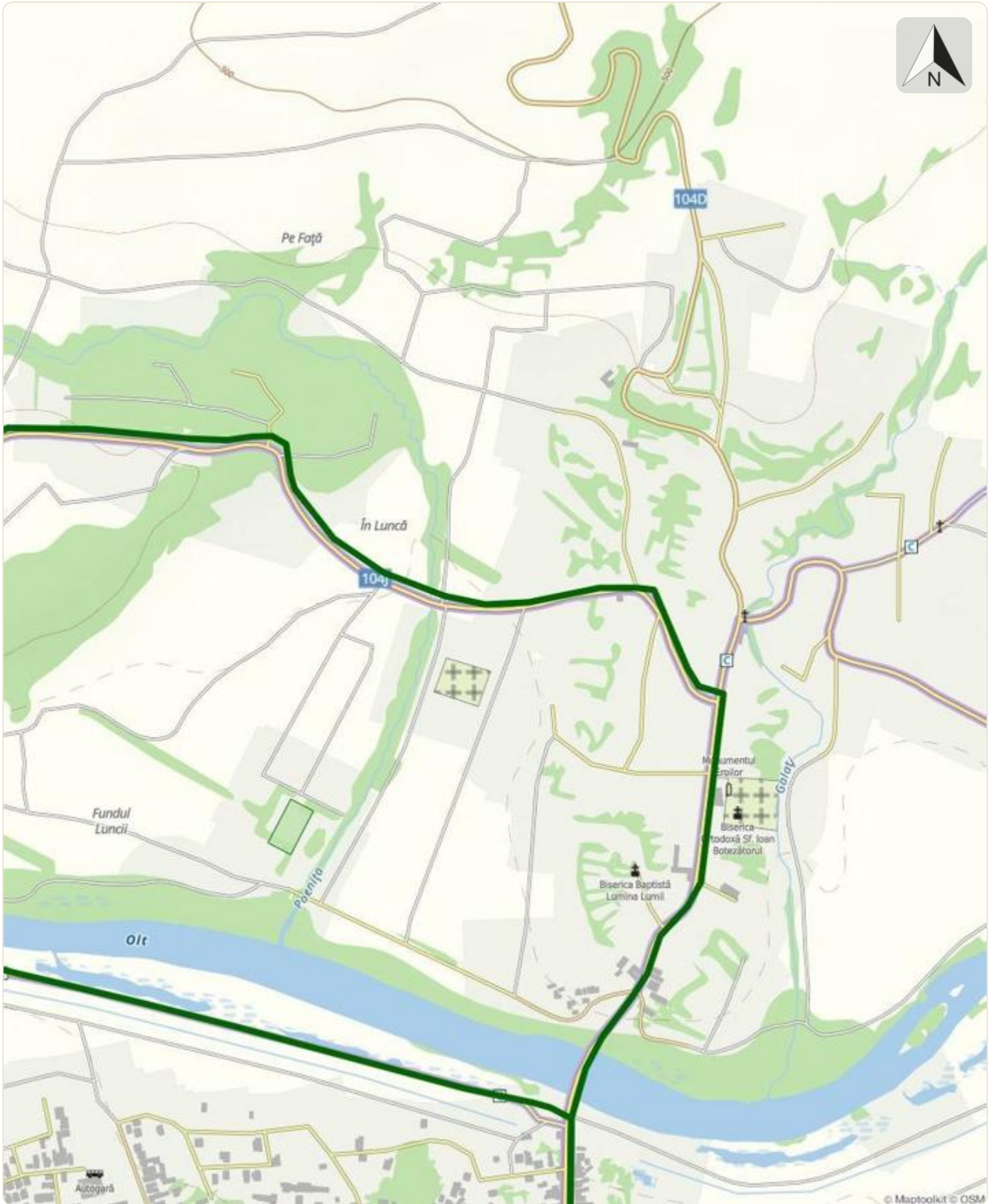
Etape

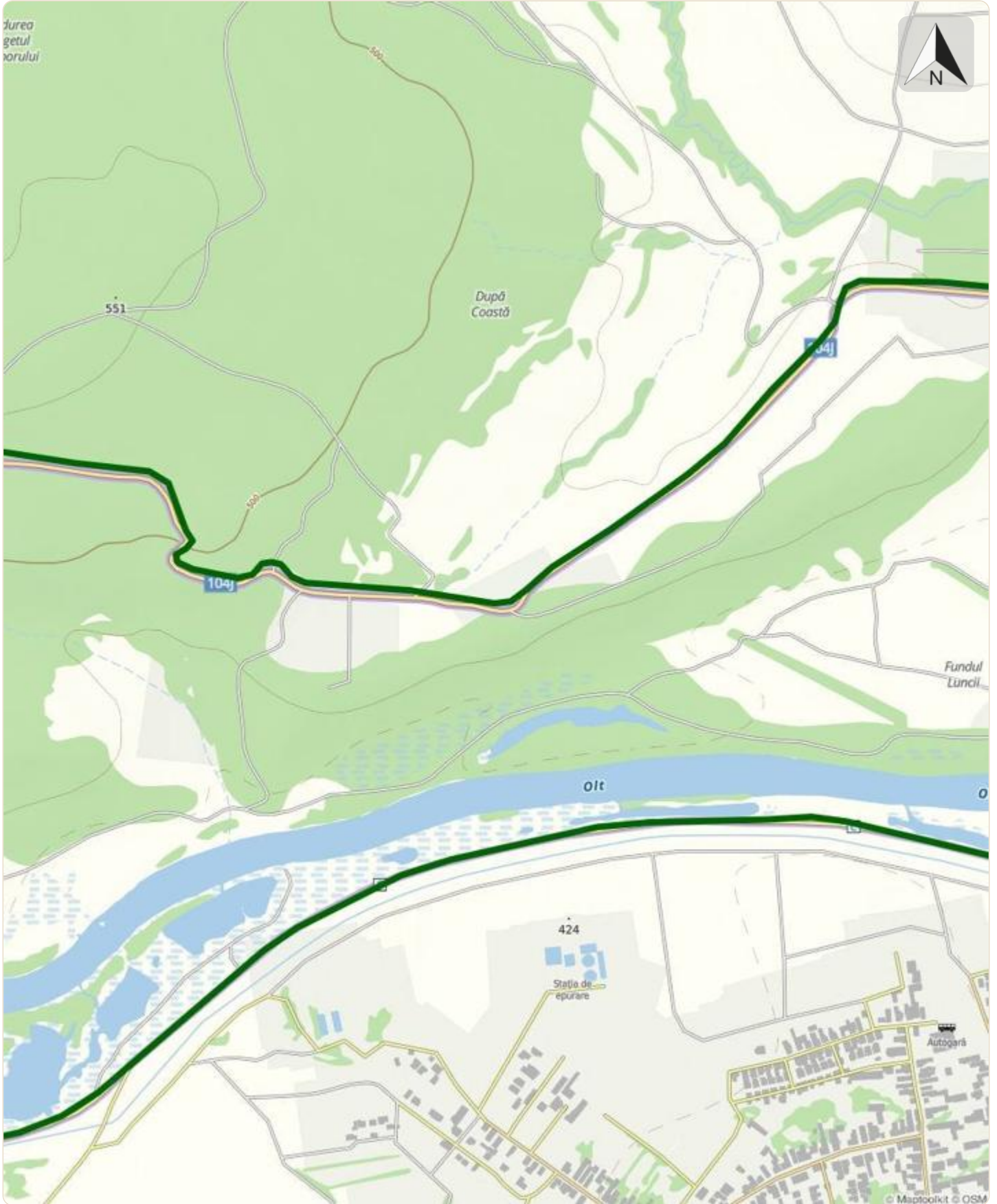
Făgăraș - Calbor - Boholț - Dealul Dosului - Piscul Obârșiei - Dealul Rodbav - Dealul Purcărețului - DJ105 - Cincșor - Barajul Voila - Făgăraș

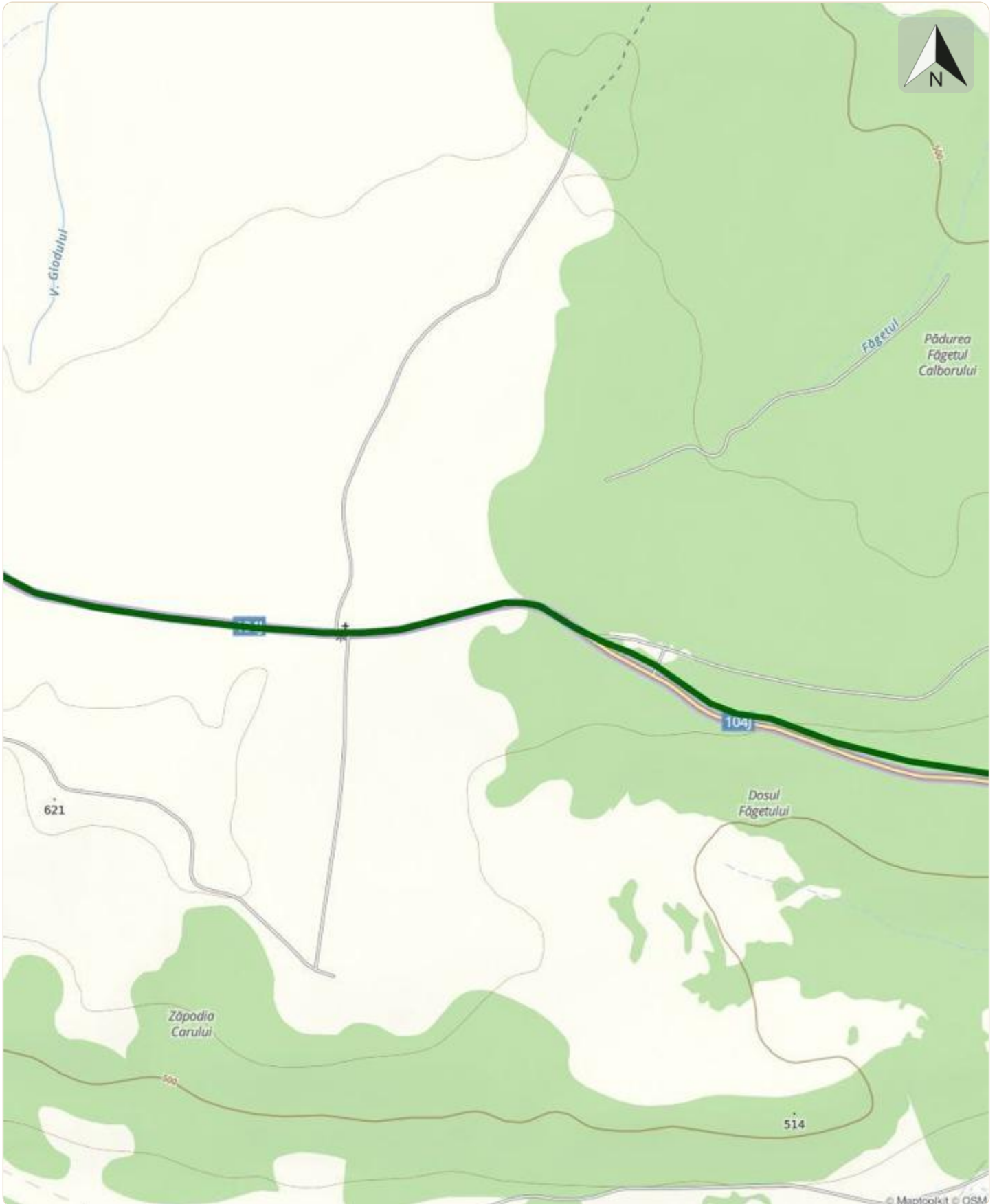
06MB28: Făgăraș - Dealul Rodbav - Făgăraș

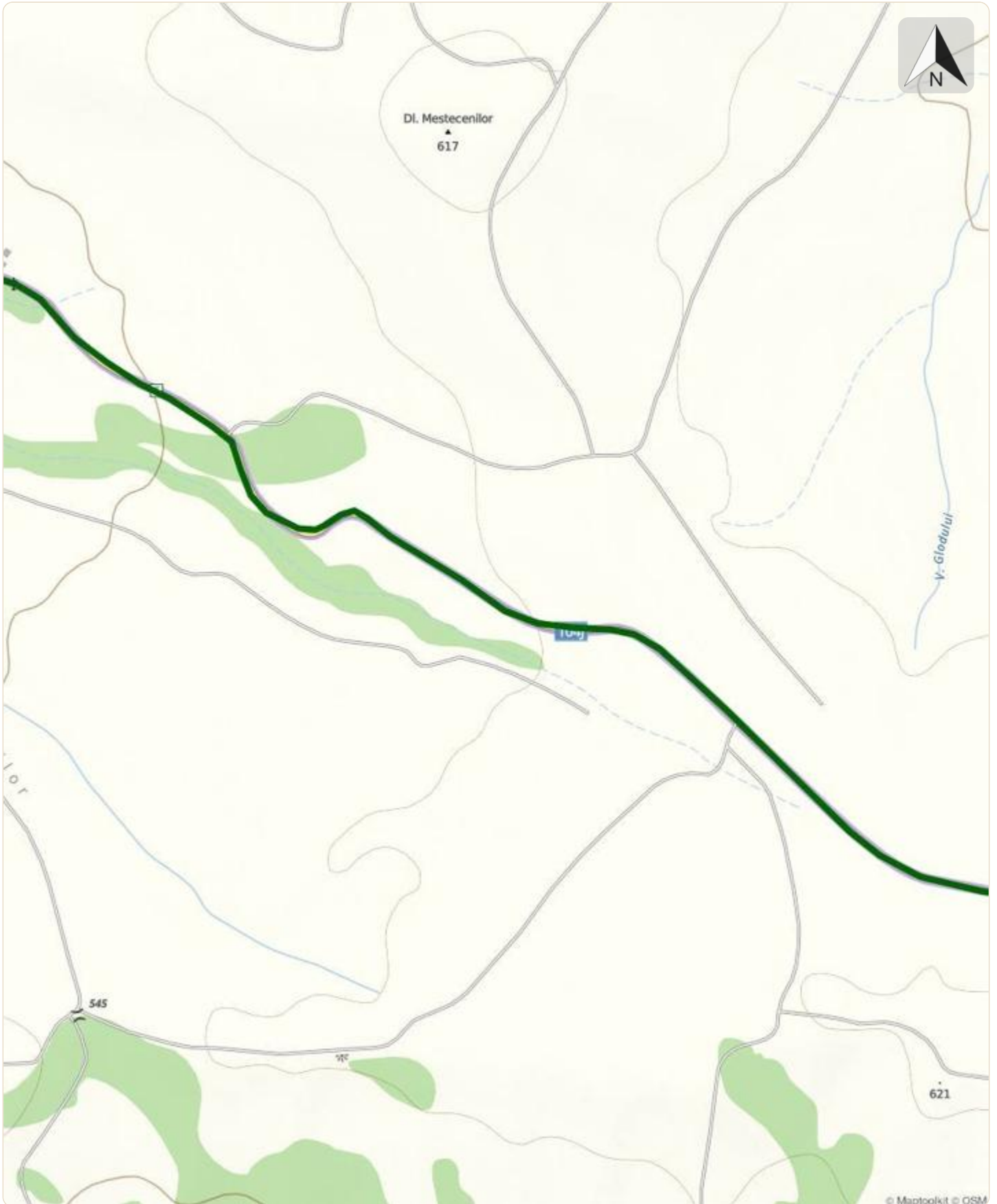


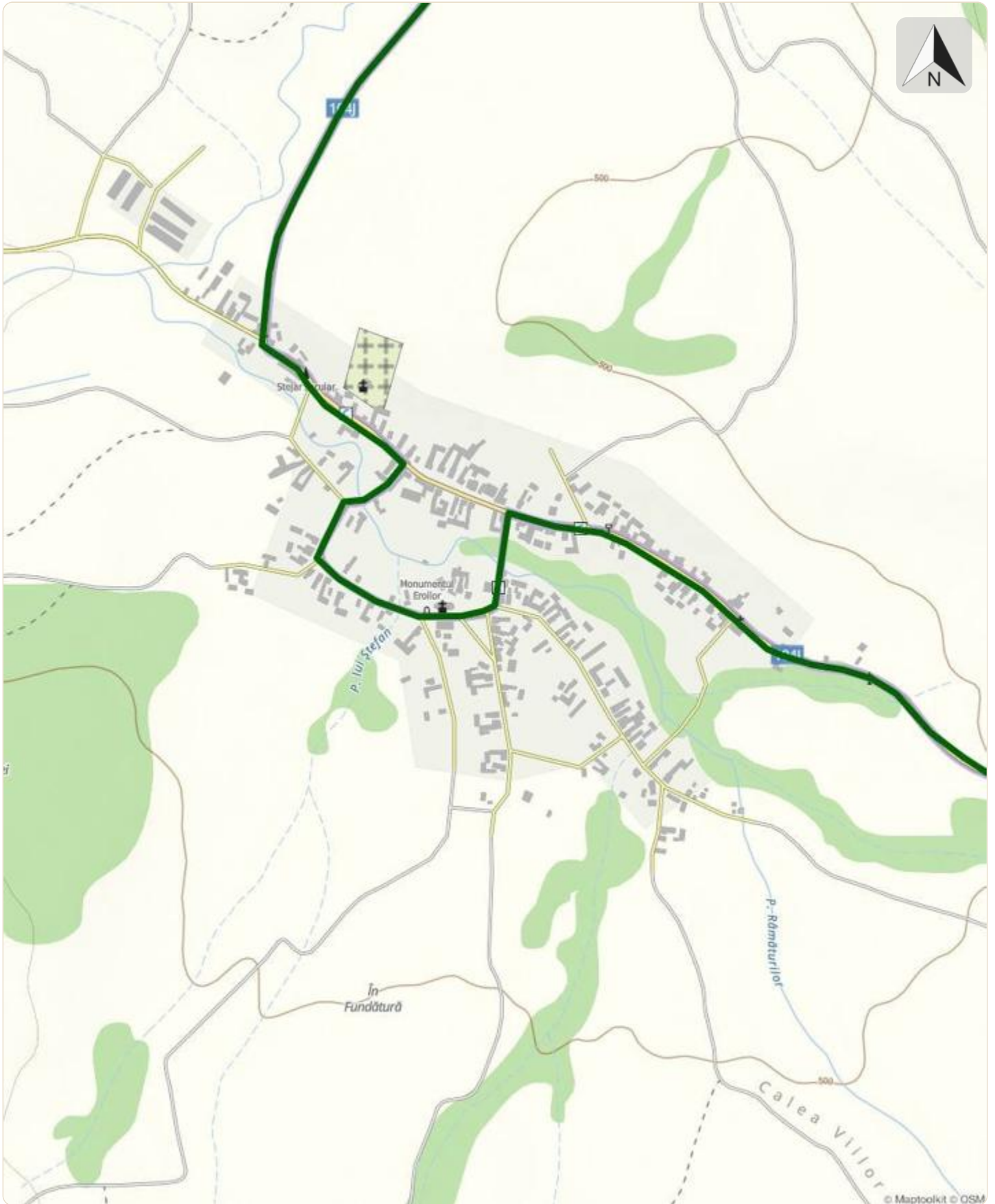


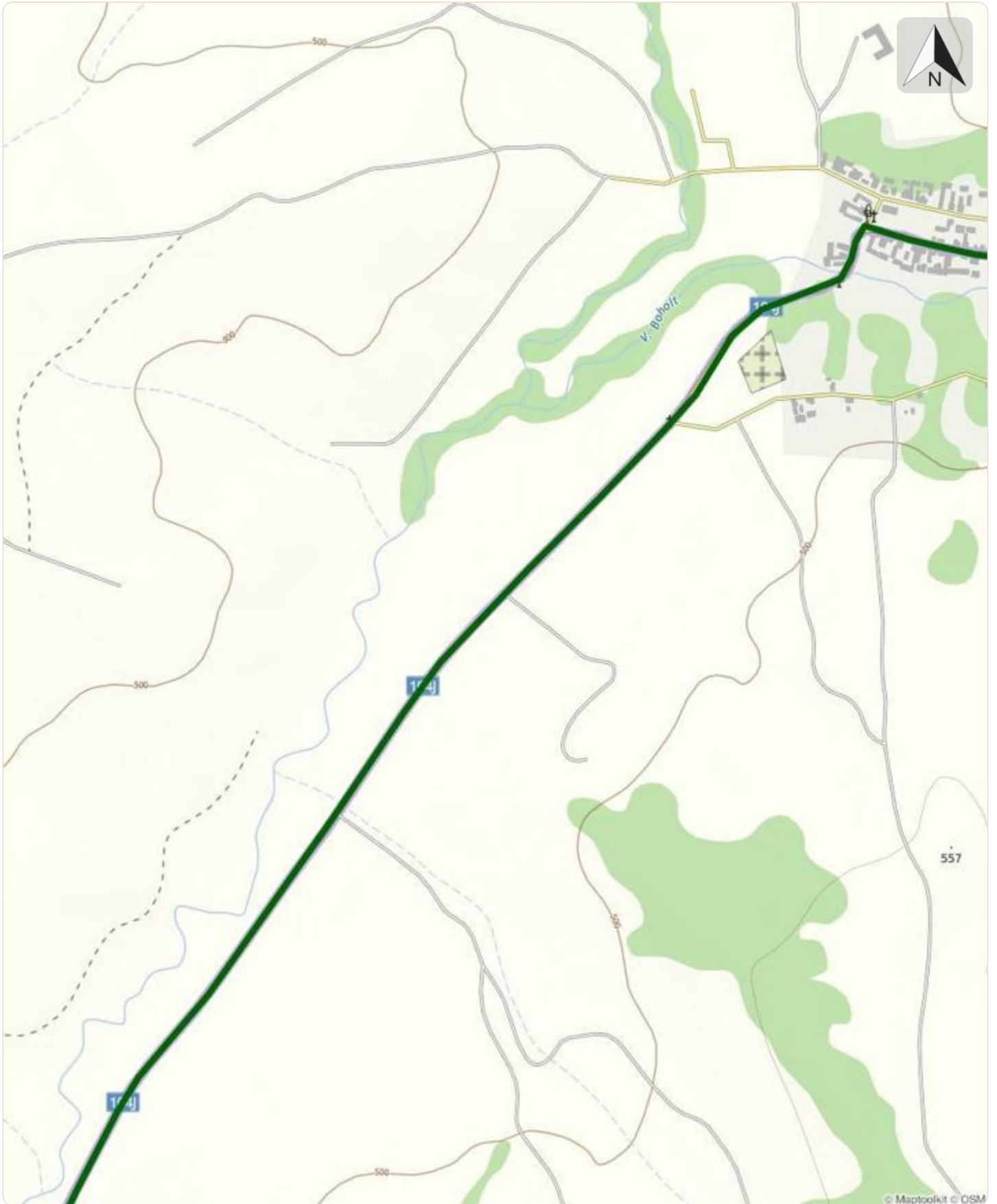


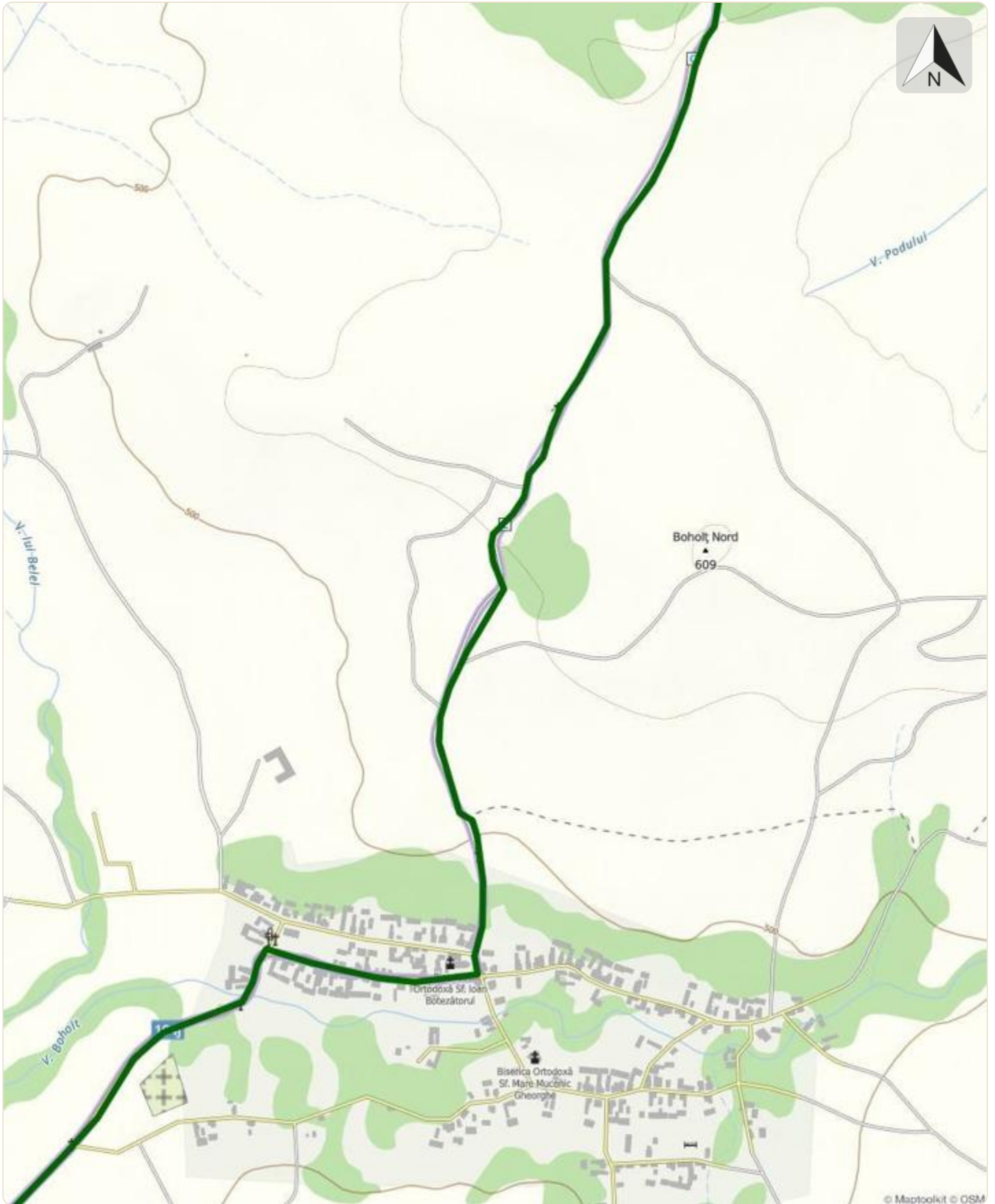


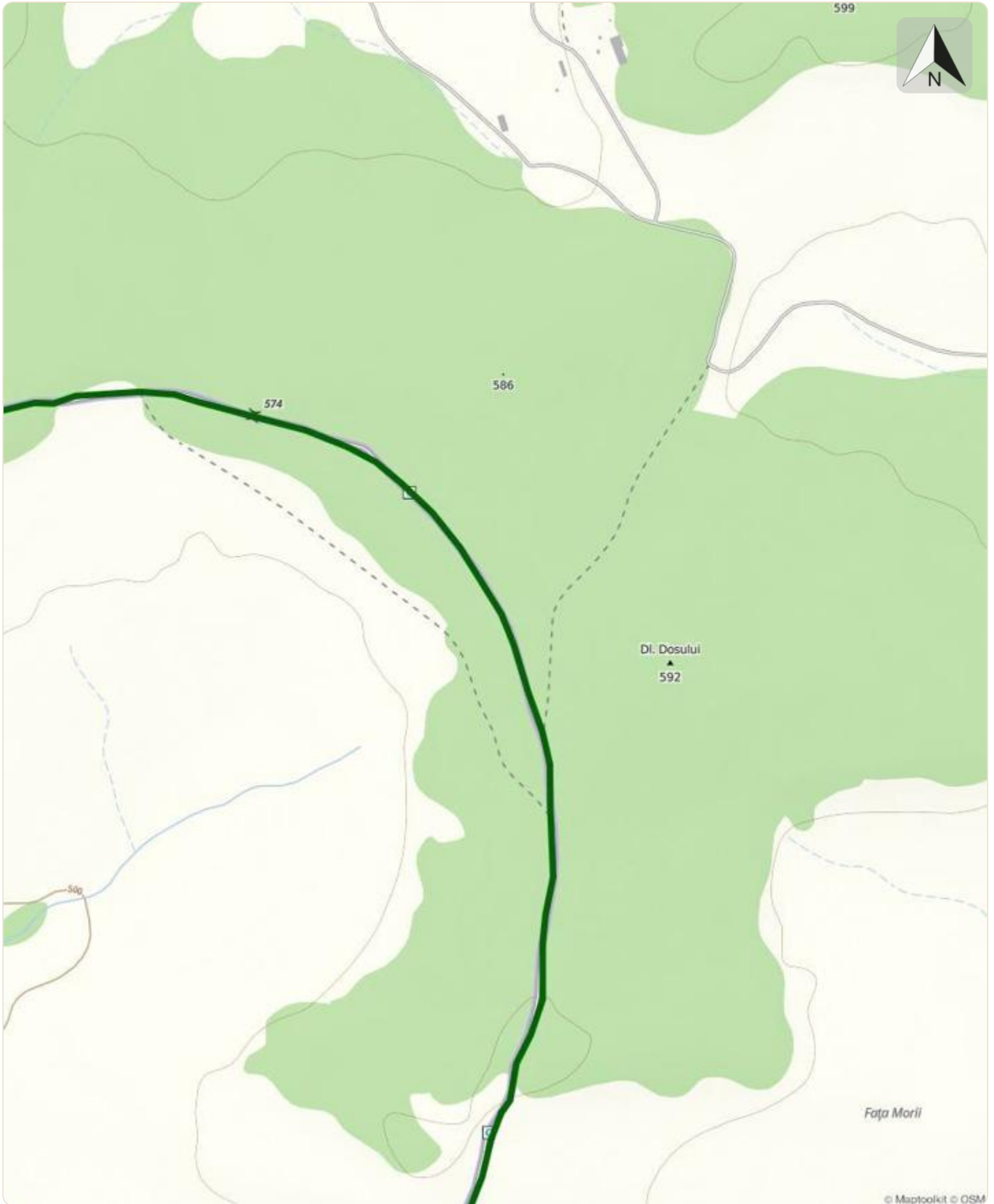


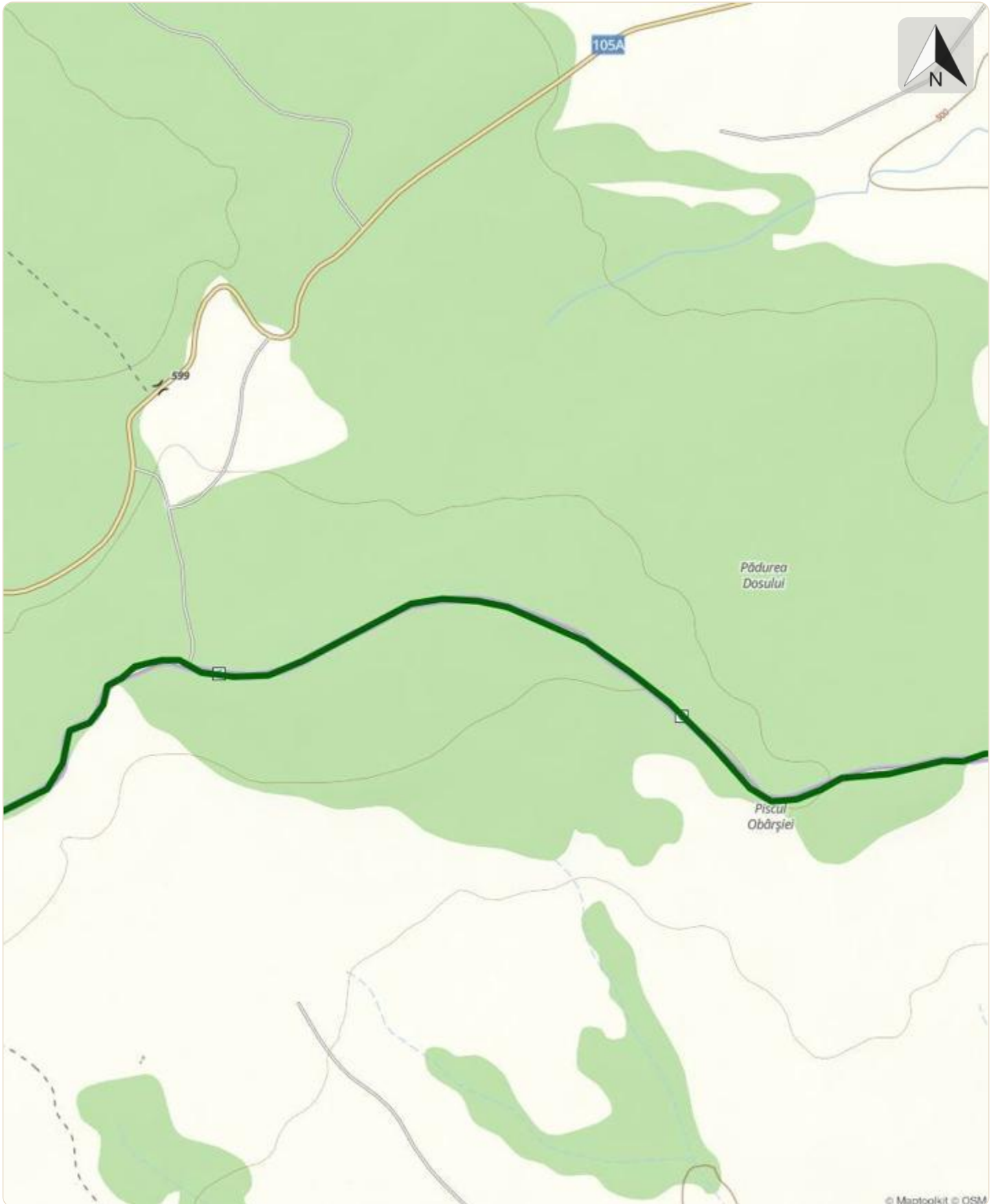












© Maptoolkit © OSM

