

# 15MN48: Dorna Candrenilor - Stâncile 12 Apostoli - Vf. Călimanul Cerbului



DRUMEȚIE



Dificultate:  
**mediu**



Distanță:  
**35.8 km**



Durață:  
**13h 15min - 14h**



Urcare:  
**2037 m**



Coborâre:  
**873 m**



Vârf:  
**1994 m**



## DETALII TRASEU

Regiuni Călimani

Județe Suceava

Sectoare hartă 20 sectoare

## Cele mai bune sezoane

Ianuarie

Februarie

Martie

✓ Aprilie

✓ Mai

✓ Iunie

✓ Iulie

✓ August

✓ Septembrie

✓ Octombrie

Noiembrie

Decembrie

Traseul 48 Punct Albastru este traseul lung de legătură între localitatea Dorna Candrenilor și Vf. Călimanul Cerbului. Din Poiana Negrii, urcăm la Schitul 12 Apostoli, apoi vizităm Stâncile Lucaciu și rezervația 12 Apostoli, de unde coborâm spre Gura Haitii. Traseul urcă apoi pe Vf. Călimanul Cerbului și face legătura cu circuitul calderii Călimanilor.

## Descriere

Traseul 48 PA face legătura între localitatea Dorna Candrenilor și circuitul calderii Călimanilor (traseul 43), pe care o traversează în diagonală după ce vizitează Stâncile Lucaciu și Rezervația 12 Apostoli. Este un traseu solicitant, atât din prisma lungimii cât și a celor peste 2000 m diferențe de nivel, în aprox. 13 - 14 h de drumetie. Iarna accesibil în funcție de cantitatea și calitatea zăpezii. Pornim din localitatea Dorna Candrenilor, pe drumul asfaltat către localitatea Poiana Negrii, apoi intrăm pe drumul forestier pietruit către Schitul 12 Apostoli, un frumos așezământ monahal situat la altitudinea de 1600 m, la liziera pădurii, cu priveliști frumoase spre culmile înconjurătoare, o oază de liniște într-un cadru fermecător. Urmăm apoi poteca scurtă până în Poiana Apa Rece, important nod de trasee spre rezervația 12 Apostoli. Poiana este amenajată pentru popas, cu masă și băncuțe, un panou informativ cu harta Călimanilor, iar în apropiere se află și un izvor cu apă potabilă. Urmează urcarea către Stâncile Lucaciu și Rezervația 12 Apostoli pe marcaj comun PR (traseul 43) - circuitul calderii Călimanilor. De pe vârful Lucaciu avem prilejul să admirăm Munții Rodnei și Bârgăului în toată splendoarea. Printre stâncile împrăștiate și prin tufele de afine și merișor, coborâm apoi la rezervația 12 Apostoli, o aglomerare de sculpturi megalitice cu forme și nume ciudate, pe care localnicii le-au numit «Cei doisprezece Apostoli». Moșul, Mucenicul, Mareșalul, Nefertiti, Ramses, Gușterul ș.a. sunt doar câteva din grupul de stânci modelate în forme antropomorfe și zoomorfe. Tot de aici se poate admira Pietrosul Călimanilor (2100 m) și spre N, lanțul Suhard, cu Oușorul (1639 m). Imediat după stânci, găsim un punct de belvedere cu panouri informative, de unde PA coboară prin jnepeniș, apoi prin pădure pe o potecă tematică evidentă, bine întreținută și marcată, cu multe informații despre fauna și flora locală. Ajungem la drumul forestier Haita și intrăm în localitate. Cu un scurt popas, putem vizita „Muzeul Megaliților”, situat în curtea unui sătean din Gura Haitii, care adăpostește într-un șopron improvizat trei bucăți de stâncă cioplite cu înscrisuri tainice nedesluite, descoperite în 1987 în drumul spre 12 Apostoli. Continuăm cca. 1 km pe drumul de asfalt, apoi facem dreapta, pe un drum forestier care ne conduce la pășune, apoi la o zonă defrișată, de unde urmăm poteca prin jnepeniș până pe Vf. Călimanul Cerbului (2013 m). În caldera Călimanului admirăm sectorul superior al Văii Neagra, care izvorăște din rezervația de jnepeni și pini Căliman. Putem coborî în Pasul Păltiniș pe traseul secundar de creastă (traseul 1) sau putem reveni la Schitul 12 Apostoli, pe marcaj PR (traseul 43) - circuitul calderii Călimanilor.

## Indicații de parcurs

Traseul pleacă din localitatea Dorna Candrenilor, de pe DN17, drumul național Bistrița-Suceava. Se merge pe drum asfaltat către localitatea Poiana Negrii, apoi se urmează drumul și marcajele indicatoare către Schitul 12 Apostoli, astfel că aprox. la km. 8,5 de la pornire, pe lângă o troiță, se virează stânga și se iese de pe drumul de asfalt. De aici, drumul e pietruit, se urcă ușor, se trece pe lângă câteva cabane, apoi pe lângă o carieră de exploatare andezite. După aprox. 5 km de la intrarea pe drumul pietruit se ajunge la o mănăstire și imediat într-o poiană cu o cruce și loc de popas. De aici se ține ușor stânga, se intră în pădure și urmează 4 km de urcare accentuată până la Schitul 12 Apostoli. La poarta schitului drumul pietruit se termină, și se intră în stânga, pe o potecă, care urcă 200 m până la Poiana Apa Rece, unde se găsește un loc de campare / popas și un panou informativ cu harta Munților Călimani. Tot aici se intersectează traseele TA, respectiv PR. Dacă se coboară 200 m prin poiană, pe marcaj PR, se întâlnește și un izvor cu apă potabilă. Traseul PA virează dreapta pe lângă locul de popas, iar următorii 4 km, până după Stâncile 12 Apostoli, merge în comun cu marcajul PR, cea mai mare parte pe potecă prin jnepeniș. Imediat după stânci se ajunge la un loc de belvedere cu panouri informative, marcajul PR continuă pe direcția înainte, iar PA face stânga, prin jnepeniș câțiva zeci de metri, iar apoi intră în pădure. De aici se coboară pe o potecă tematică evidentă, bine

întreținută și marcată, pe care se întâlnesc în mai multe locuri panouri cu diverse informații despre fauna și flora locală. După aprox. 5,5 km de coborâre se intersectează traseul CR, care urcă înspre dreapta către Poiana Izvoarele, respectiv Coada Pietrosului. Tot aici se găsește un loc de popas și panouri informative. Se virează stânga pe drumul pietruit iar după 1,5 km se intră în satul Gura Haitii pe drumul de asfalt, care se mai urmează 1 km, iar apoi se face dreapta, pe lângă un stâlp cu marcaj indicator PA. Traseul urcă pe drum forestier, trece printr-o pădurice, apoi o pășune, se întâlnesc câteva zone de zmeuriș, apoi o zonă defrișată. Se intră apoi pe potecă prin jnepeniș, iar după aprox. 6,5 km din Gura Haitii, se ajunge la destinație, Vf. Călimanul Cerbului, 2013 m altitudine.

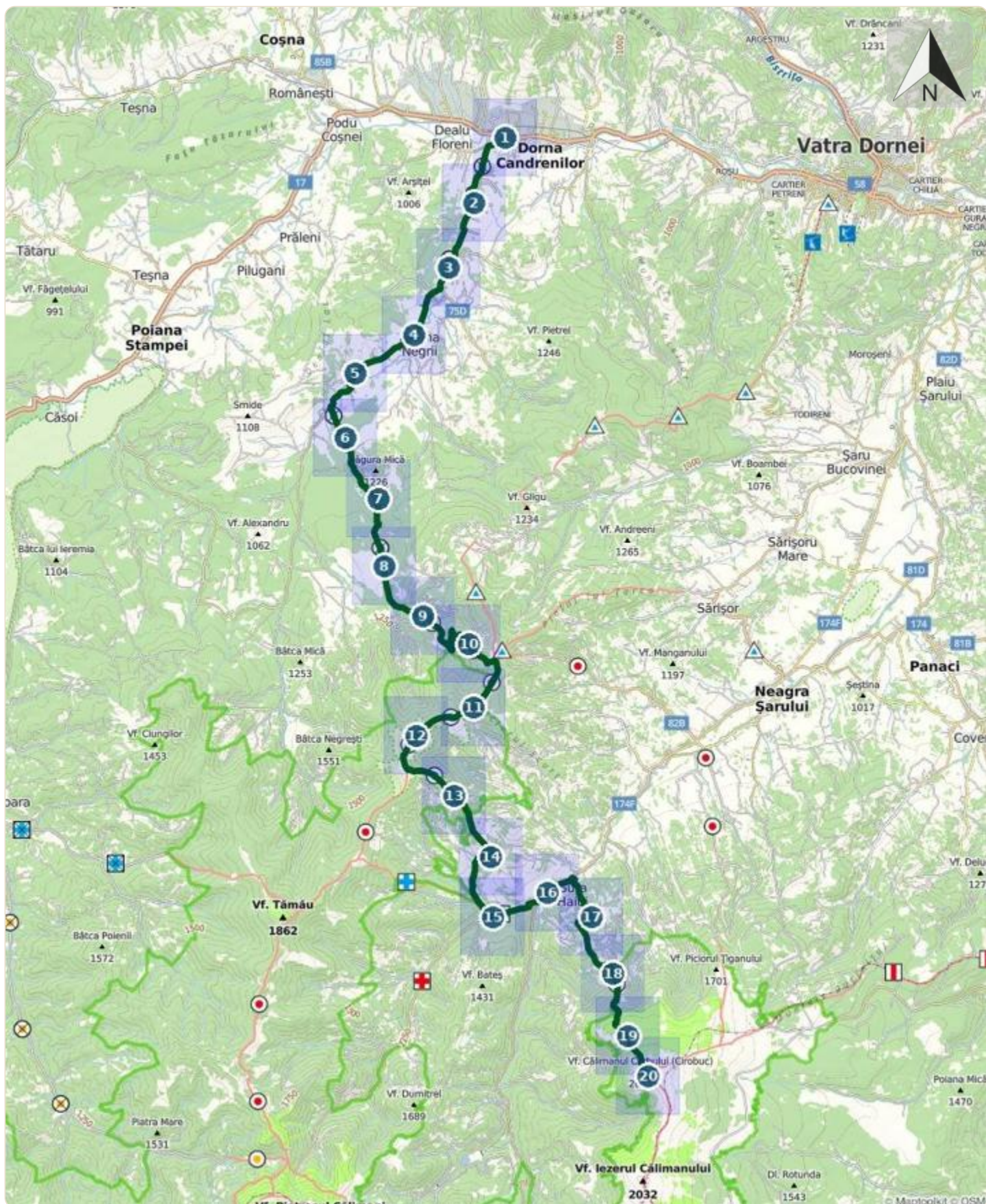
## **Etape**

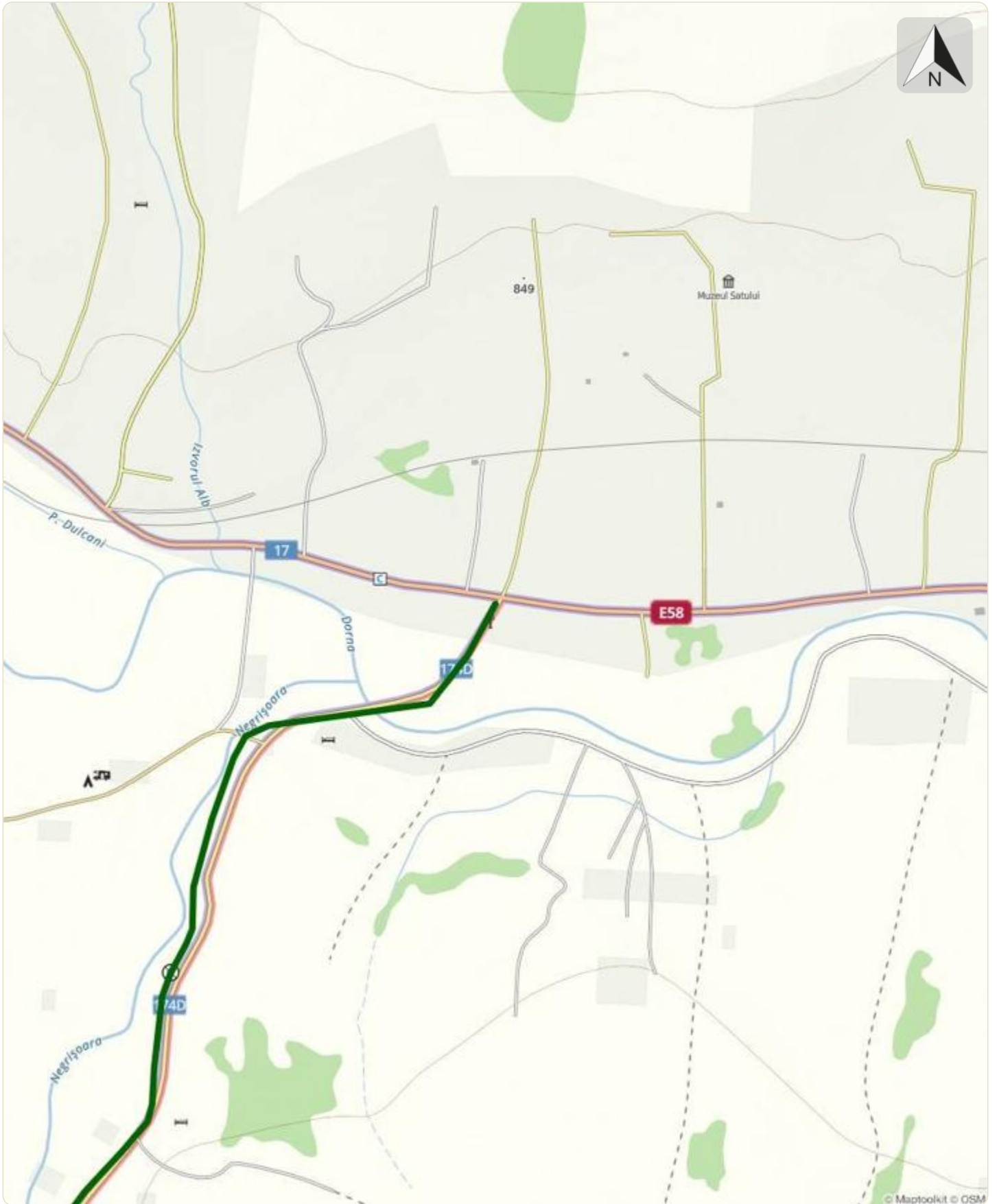
Dorna Candrenilor - Schitul 12 Apostoli - Stâncile 12 Apostoli - Gura Haitii - Vf. Călimanul Cerbului

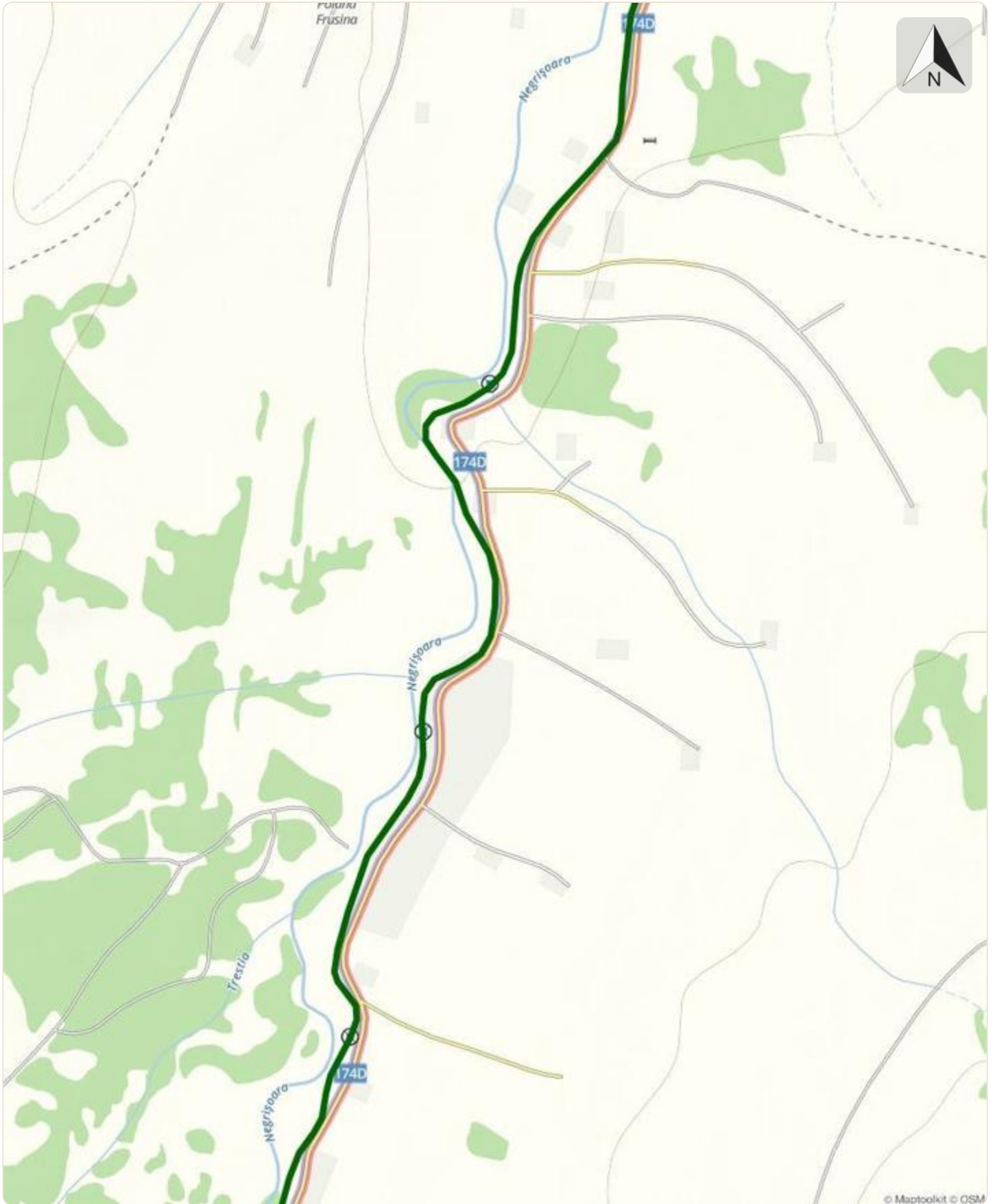
## **Observații**

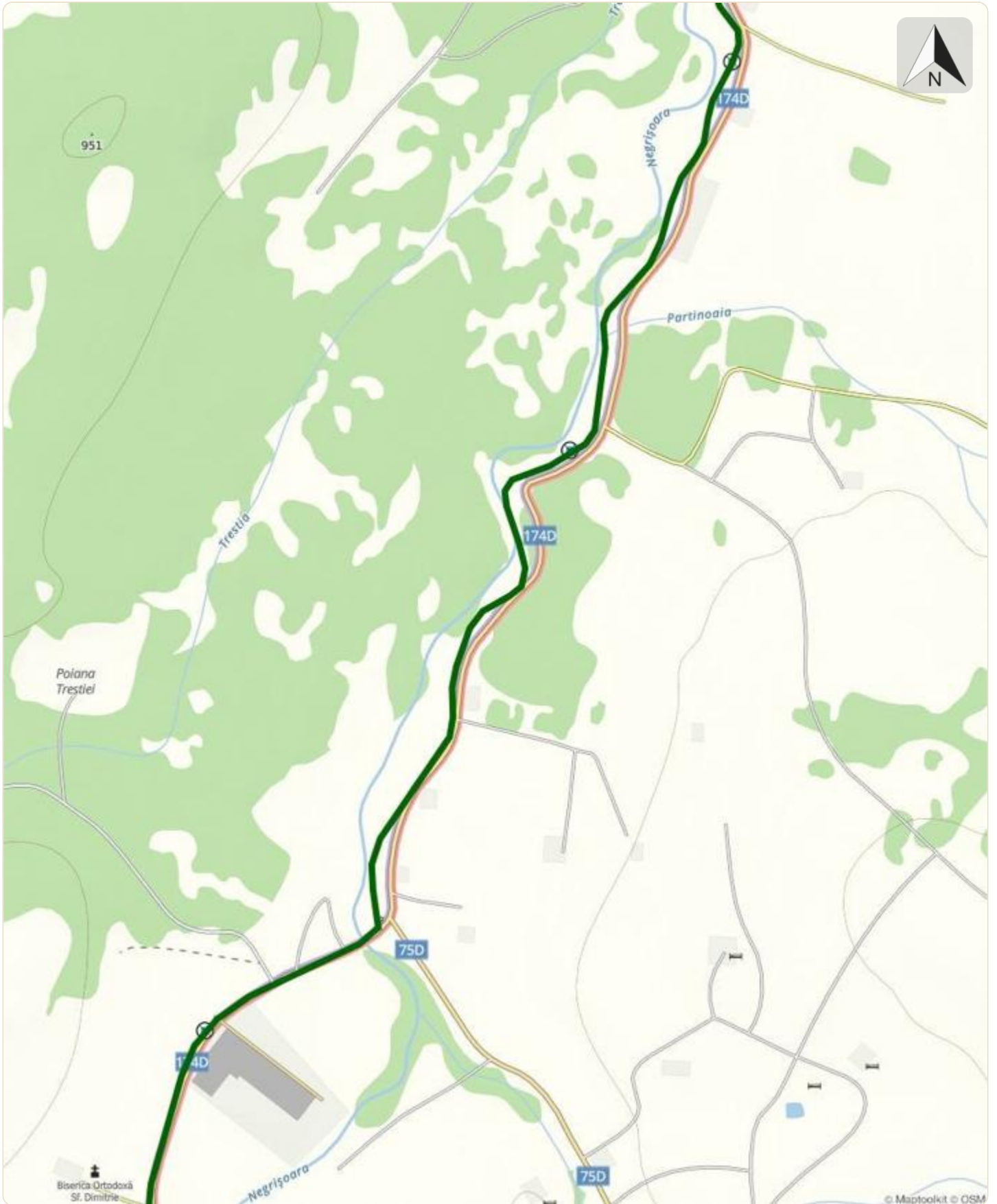
Marcajul este aproape inexistent până cu aprox. 4 km înainte de Schitul 12 Apostoli, dar este destul de evident, traseul urmând asfaltul iar apoi un drum forestier practicabil cu mașină de teren până la Schitul 12 Apostoli. Impracticabil / nerecomandat iarna.

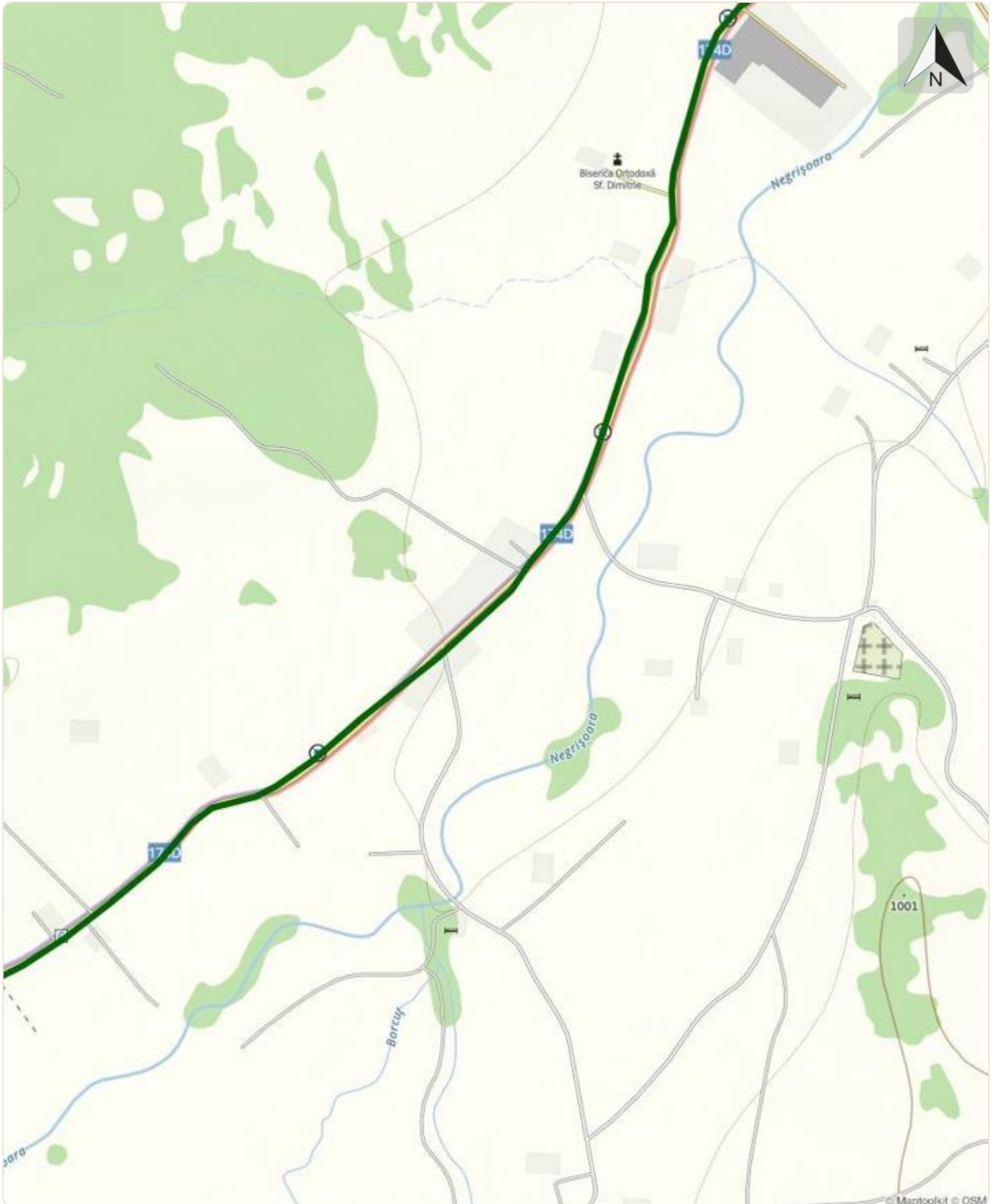
15MN48: Dorna Candrenilor - Stâncile 12 Apostoli - Vf. Călimanul Cerbului

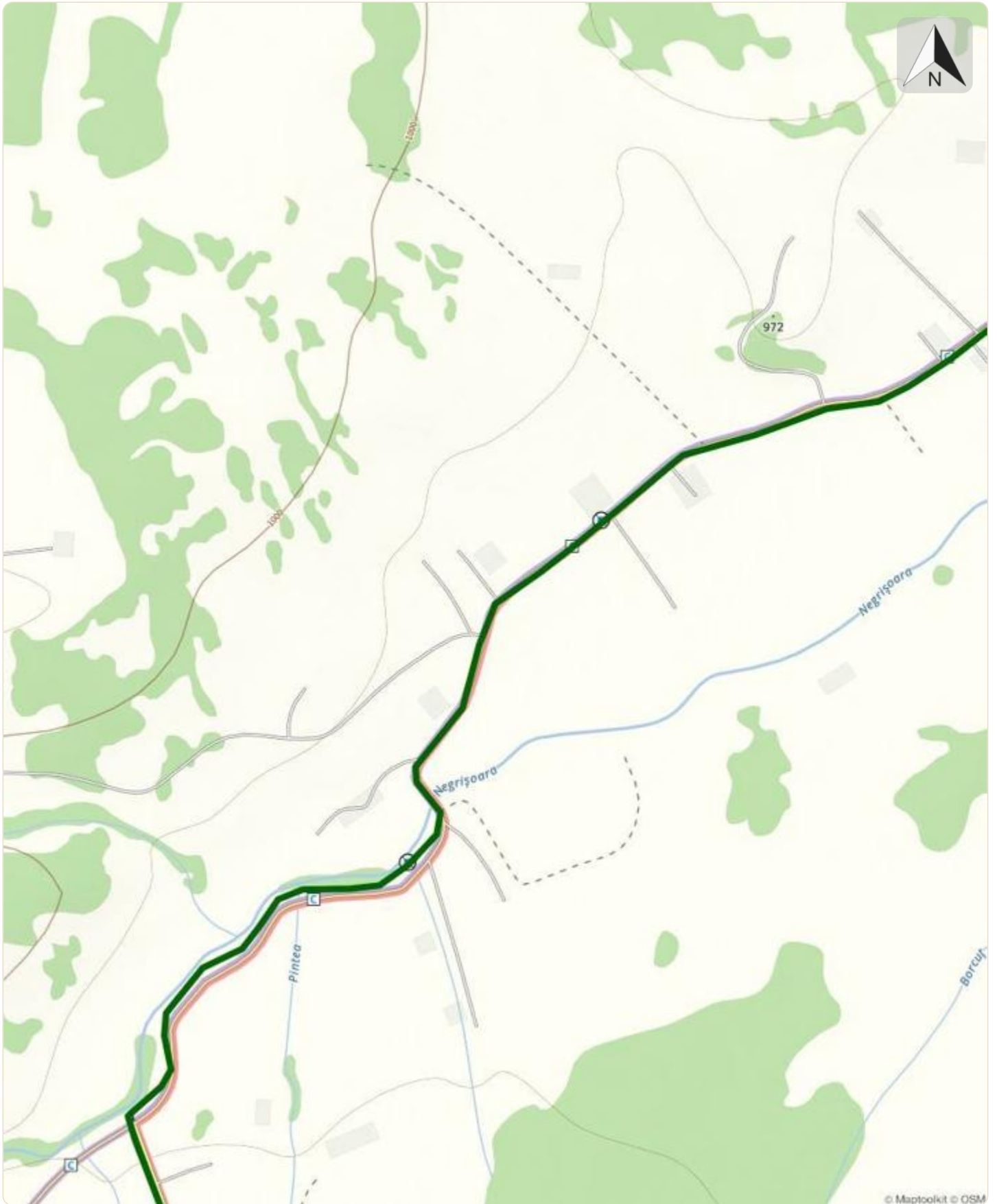












© Maptoolkit © OSM

