

05MB26: Dorna Candrenilor - Poiana Tătarului - Dorna Candrenilor



CICLISM



Dificultate:
mediu



Distanță:
49.6 km



Durată:
-



Urcare:
719 m



Coborâre:
719 m



Vârf:
1159 m



DETALII TRASEU

Regiuni Bucovina Ciclist

Județe Suceava

Sectoare hartă 27 sectoare

Traseul 26 propune un tur cicloturistic interesant la poalele Călimanilor, oferind acces spre rezervația Crovul de la Larion și Tinovul Mare Poiana Stampei. Pornim din Dorna Candrenilor spre localitatea Poiana Tătarului, pe drumul european, apoi un drum pietruit, urcăm în satul Tătaru, de unde coborâm spre Poiana Stampei. Urmăm o serie de drumuri forestiere la limita rezervației, traversăm Plaiul Dornei și ținem drumul prin Poiana Negrii.

Descriere

Traseul 26 face un circuit frumos în Țara Dornelor, cu acces la rezervația Tinovul Mare Poiana Stampei. Un itinerar solicitant cu peste 1000 m diferențe de nivel, pe cca. 50 km. Altitudine maximă se înregistrează în zona Plaiul Dornei (1160 m). Pornim din Depresiunea Dornelor, din comuna Dorna Candrenilor, reprezentativă pentru Țara Dornelor - Ținutul verde al apelor minerale. Până în satul Podu Coșnei urmăm drumul european E58, apoi urmăm indicatoarele spre Românești, unde trecem pe sub calea ferată și începem să urcăm ușor spre satul Teșna, pe un drum pietruit. Mai departe, intrăm în pădure și continuăm urcarea până aproape de Poiana Tătarului. Dacă ținem drumul pietruit (DJ172D) vom ajunge la limita rezervației Crovul de la Larion, o turbărie de interes comunitar, cu specii protejate de plante rare (bumbăcărița) și o specie de plantă carnivora, relictă glaciara, cunoscută sub denumirea de roua cerului. În Poiana Tătarului facem stânga pe un drum mai puțin vizibil și după primele gospodării, drumul urcă abrupt până în Dealul Tătarului (1014 m), un loc panoramic frumos. Coborâm pe un drum pietruit bine întreținut prin satul Tătaru, de unde ajungem înapoi la E58, facem dreapta spre Poiana Stampei și Dornișoara, apoi stânga, pe drumul de acces la poteca tematică Tinovul Mare Poiana Stampei, o adevărată bijuterie a Bucovinei (detalii). În continuare urmăm o serie de drumuri forestiere la limita rezervației, menținând un drum forestier care urcă abrupt pe o vale în direcția Piatra Dornei (1693 m), trecând printre măgurile Bâtca Roșie, după care coboară la Valea Negrișoara, traversând Pârâul Pietros. Coborârea finală o facem lejer pe drumul pietruit ce trece prin Poiana Negri, apoi pe asfalt, înapoi la drumul european din comuna Dorna Candrenilor.

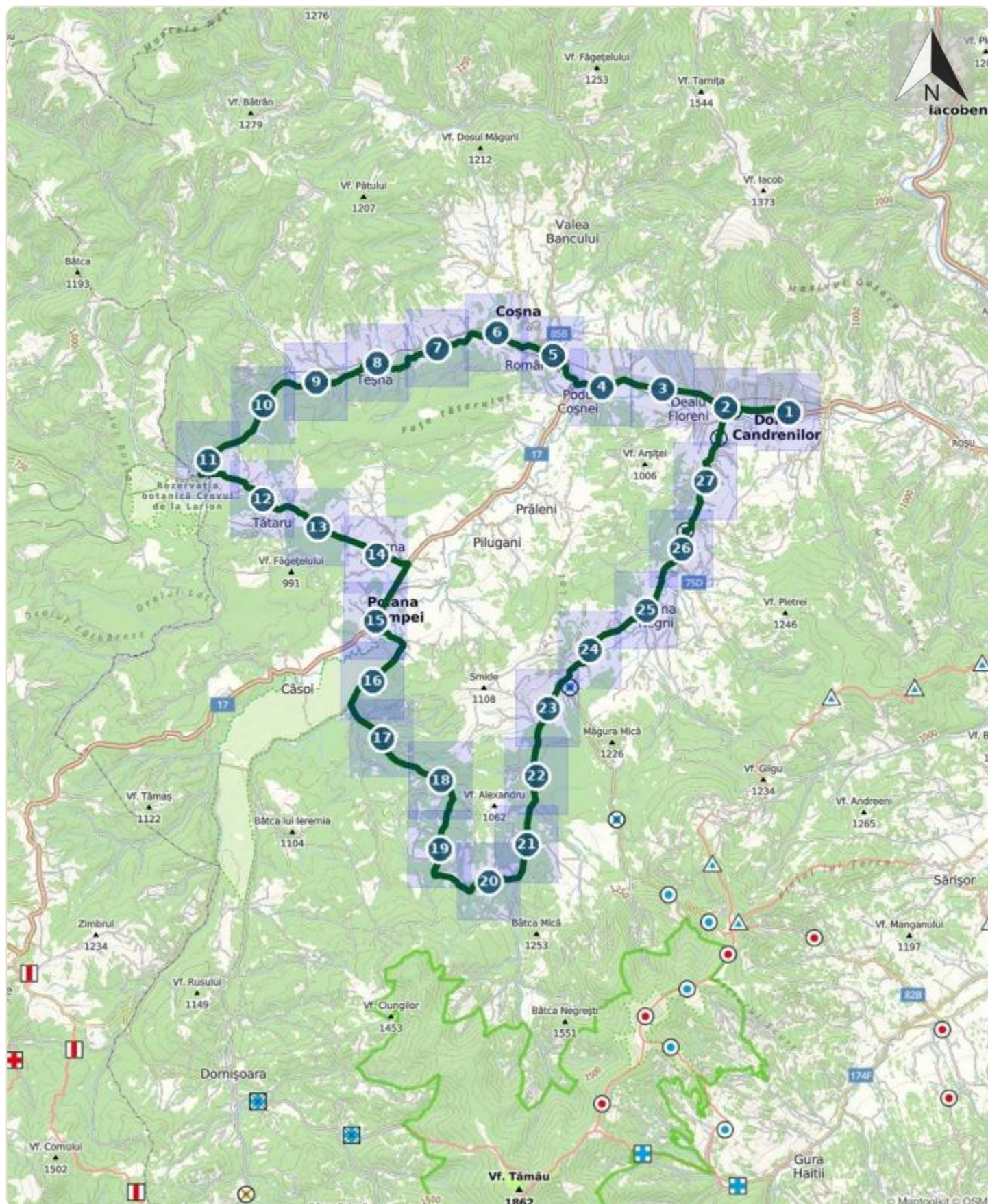
Indicații de parcurs

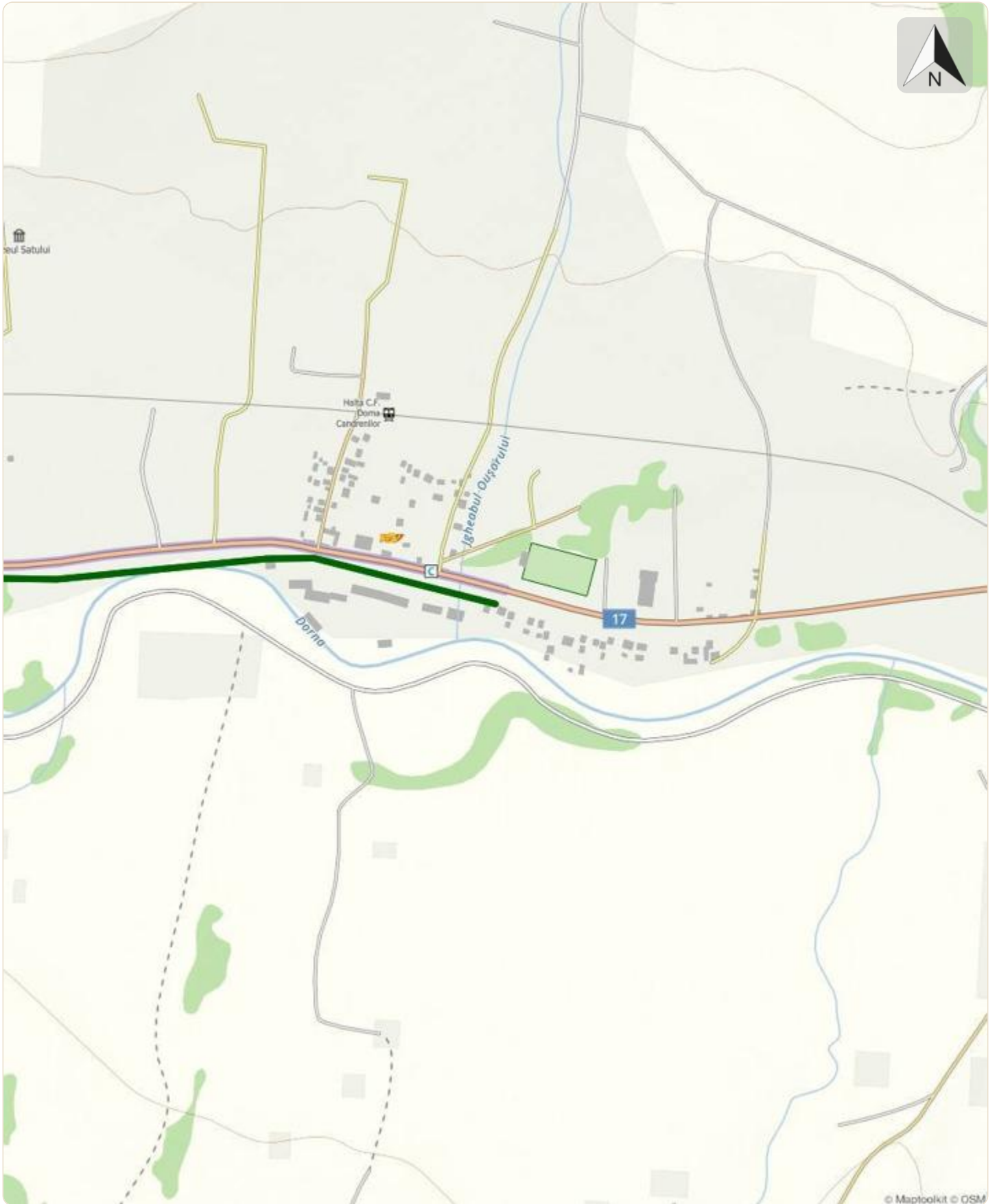
Traseul începe la Primăria Dorna Candrenilor. De aici se parcurg circa 5 km pe drumul european până la centrul satului Podu Coșnei, urmând indicatoarele spre comuna Coșnei. După ce se trece de centrul satului Românești traseul trece pe sub un pasaj de cale ferată după care drumul asfaltat se transformă în drum pietruit. După satul Teșna drumul intră pentru câțiva kilometri în pădure, continuând astfel până în Poiana Tătarului. Aici, cu aproximativ 100 de metri înainte de primele construcții, drumul face stânga pe un drum mai slab vizibil. Urmează o urcare abruptă până în Dealul Tătarului unde este un punct de belvedere. În vârf se ajunge la un drum pietruit în stare foarte bună, trecând prin satul Tătaru ajunge înapoi în drumul european. De la intersecția cu șoseaua principală se face la dreapta, spre satul Poiana Stampei, iar după cațiva kilometri spre stânga pe un drum pietruit, către Dornișoara. Traseul urmează drumul spre Dornișoara aproape 3 km, iar mai apoi face stânga pe un drum forestier, în dreptul intrării în Rezervația botanică Tinovul Mare Poiana Stampei. De aici se merge pe o serie de drumuri forestiere, la prima intersecție se face stânga, apoi la a doua la dreapta, după care, din nou către dreapta. După ultima intersecție se urmează drumul pietruit ce merge în Poiana Negri, unde se va transforma în drum asfaltat. Acesta coboară continuu până se intersectează cu drumul european de unde va trebui să se vireze dreapta pentru a ajunge înapoi la Primărie.

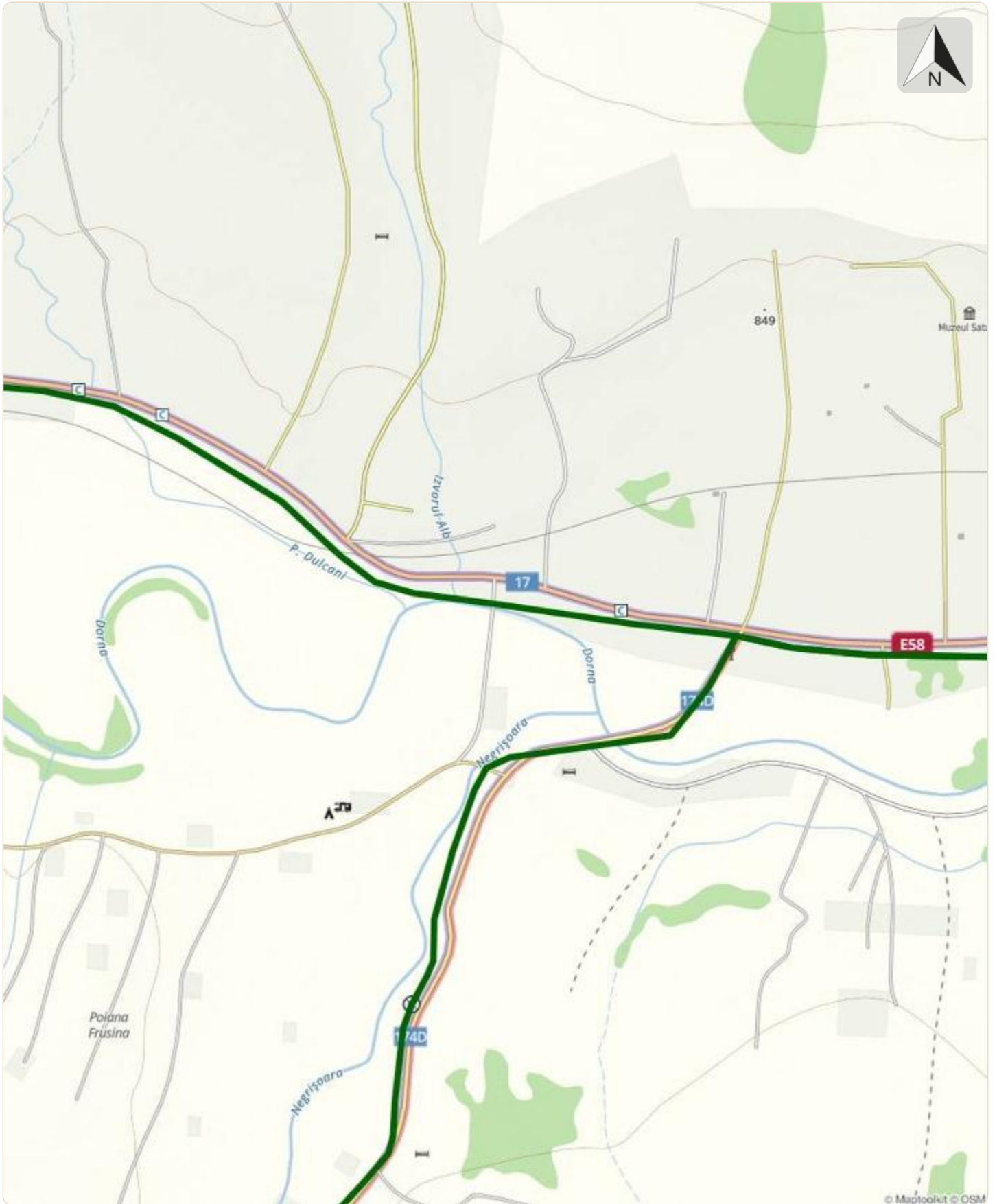
Etape

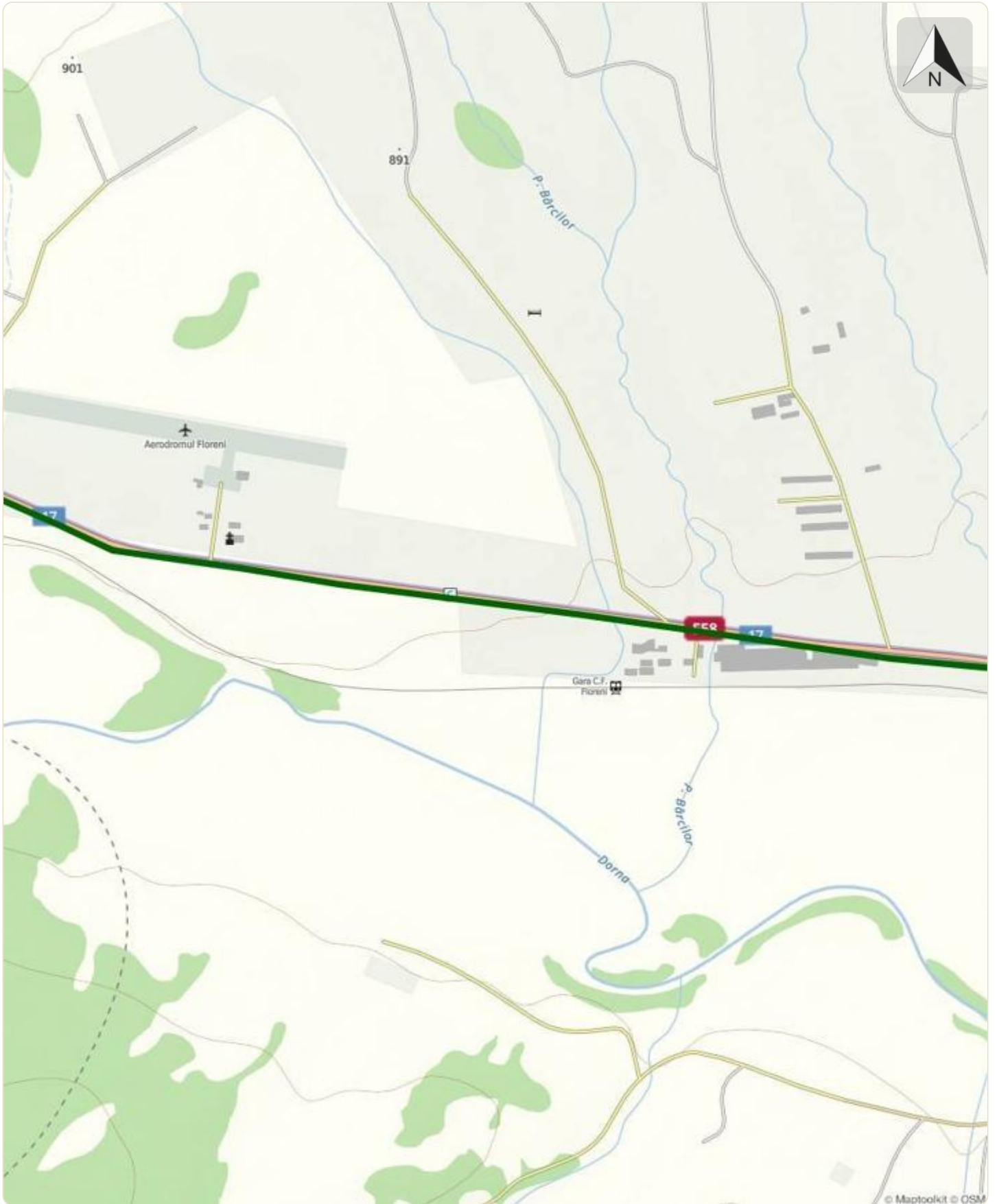
Dorna Candrenilor - Podu Coșnei - Teșna - Poiana Tătarului - Pârâul Roșia - Poiana Negrii - Dorna Candrenilor

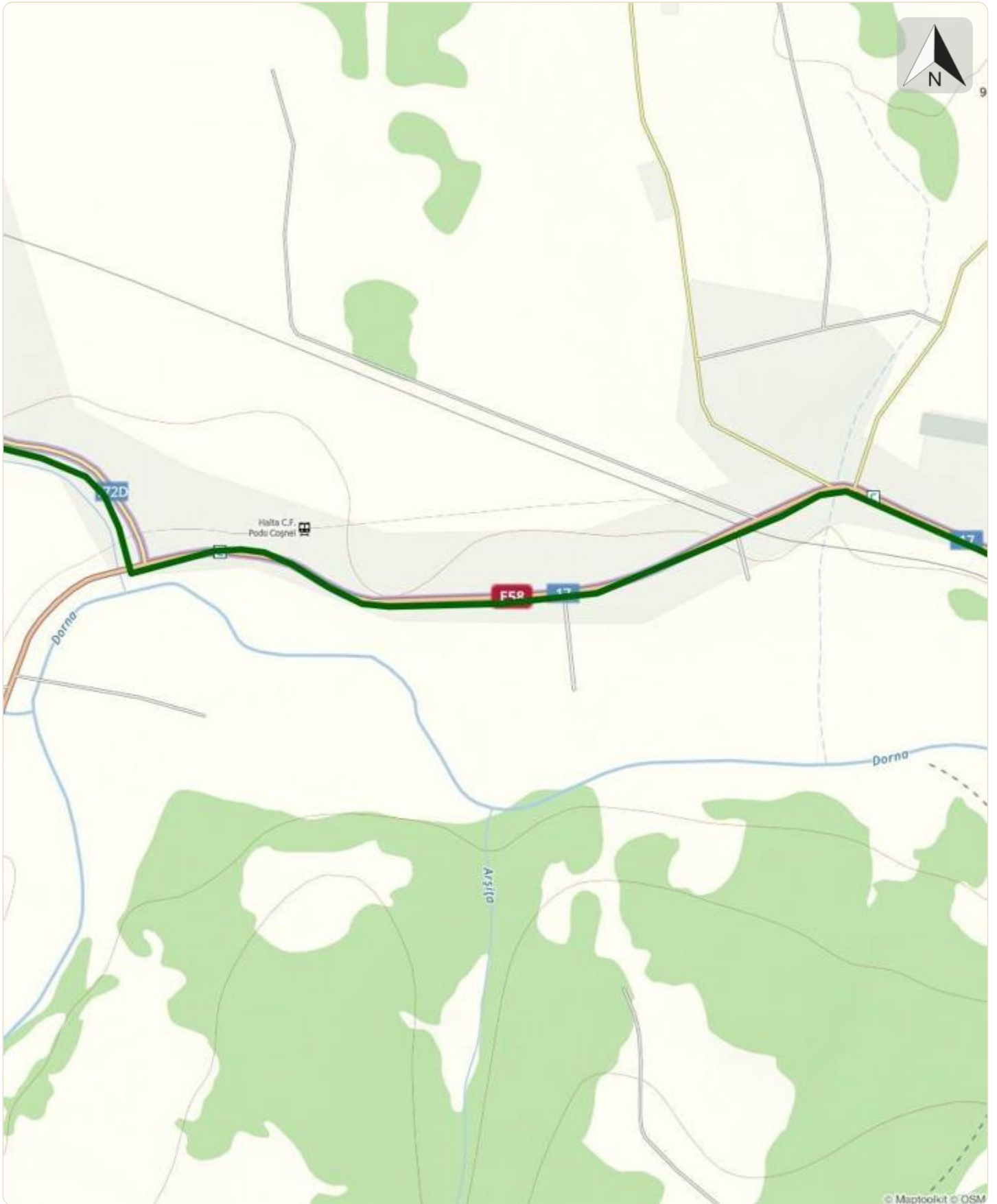
05MB26: Dorna Candrenilor - Poiana Tătarului - Dorna Candrenilor

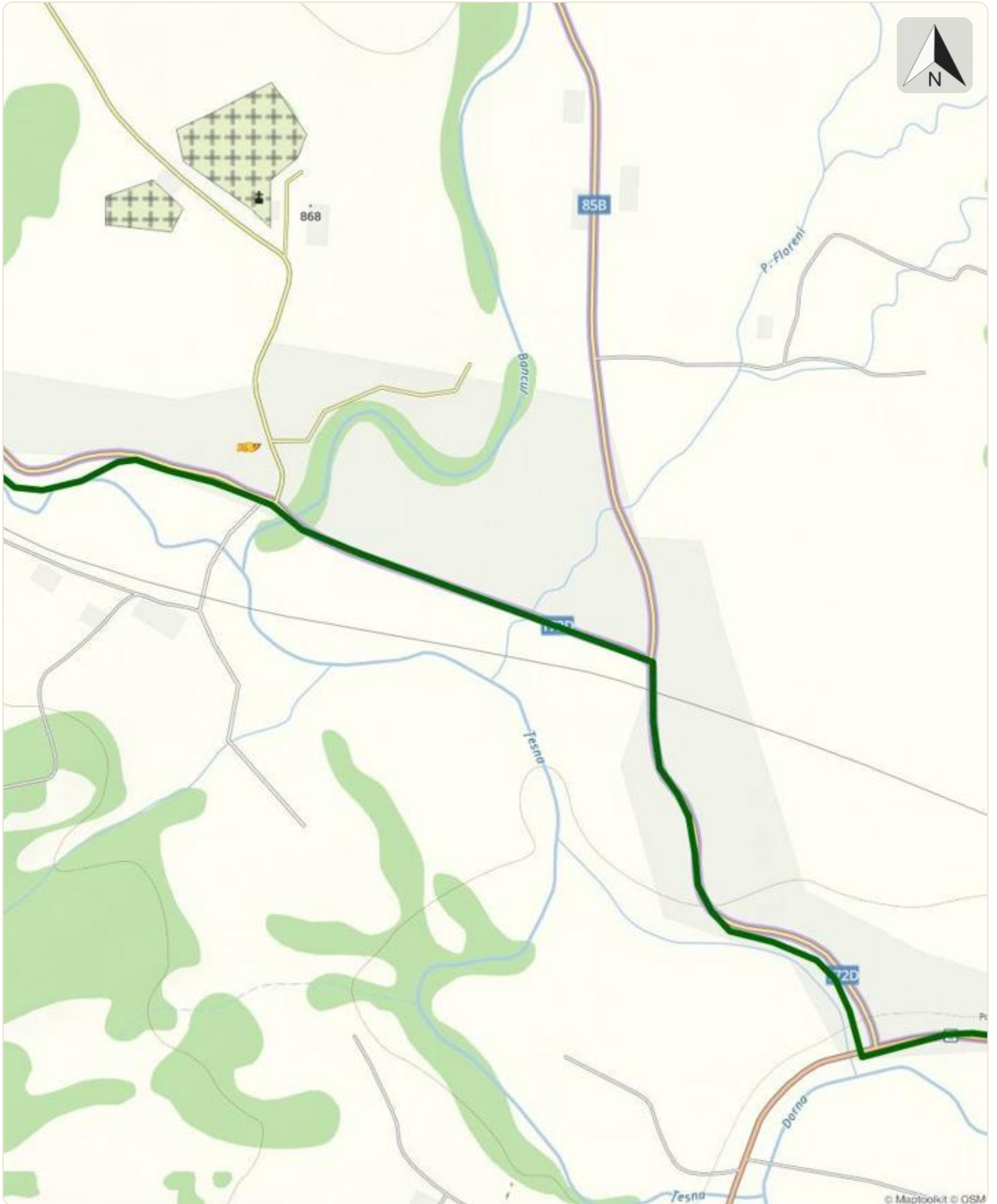


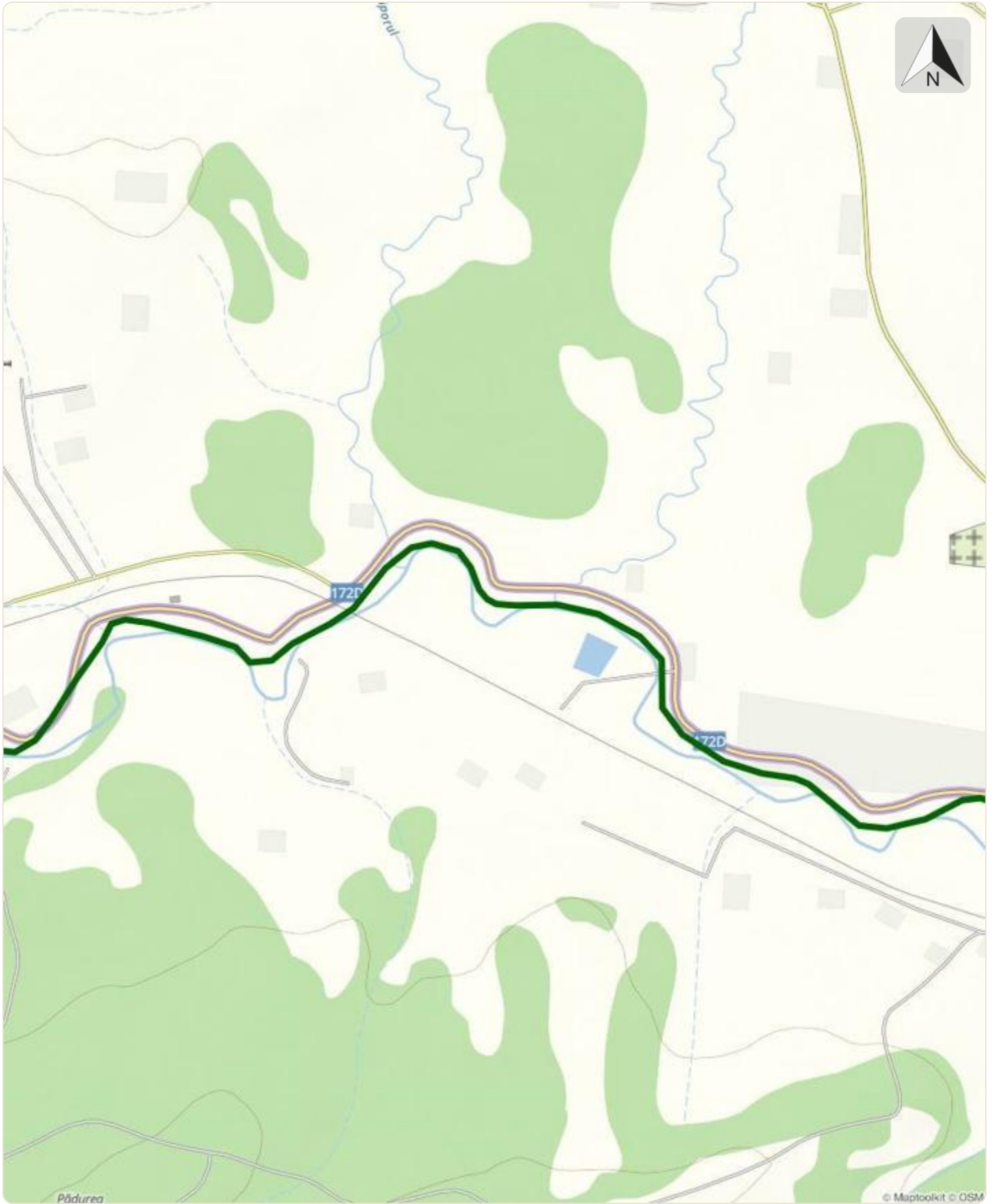


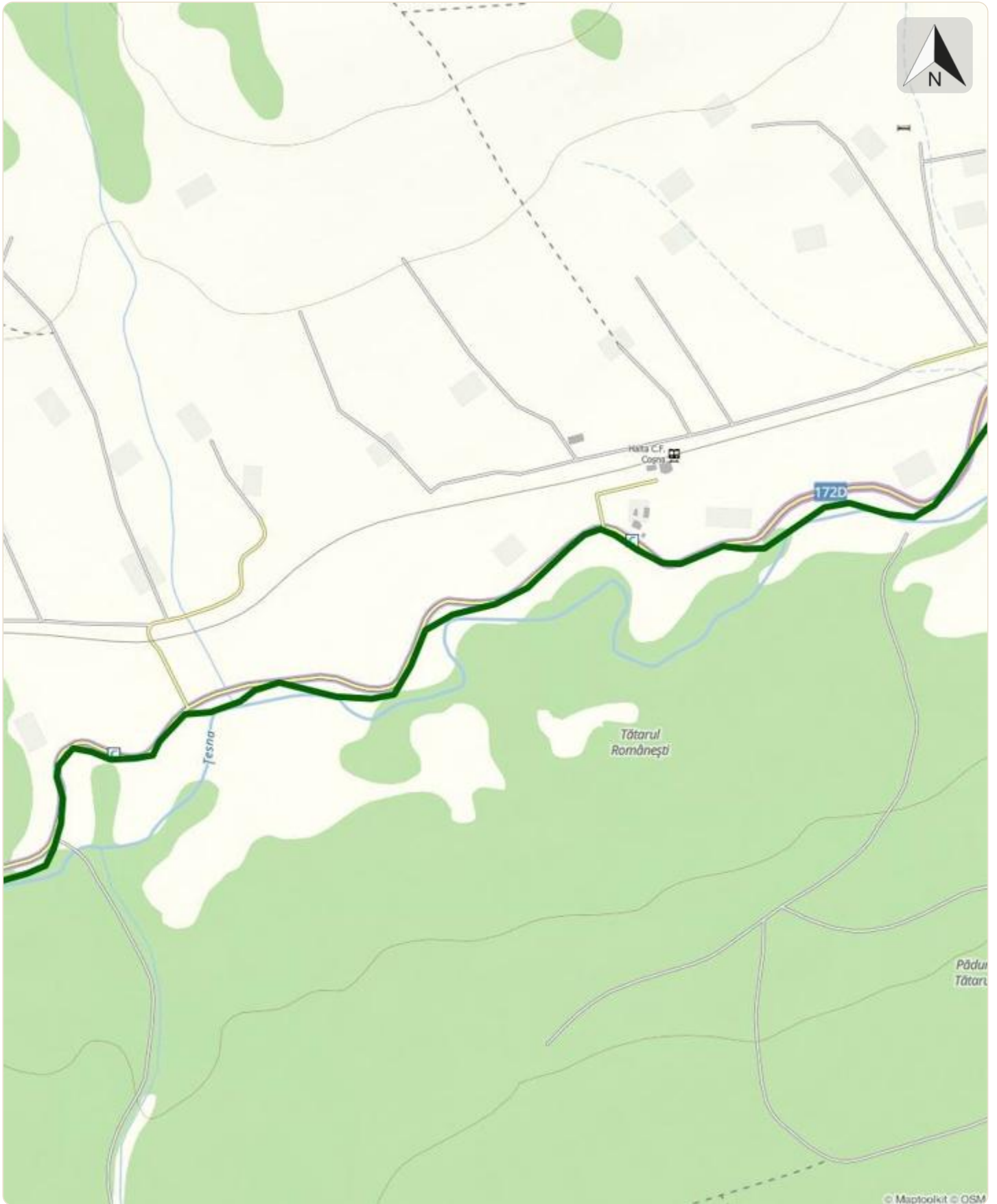


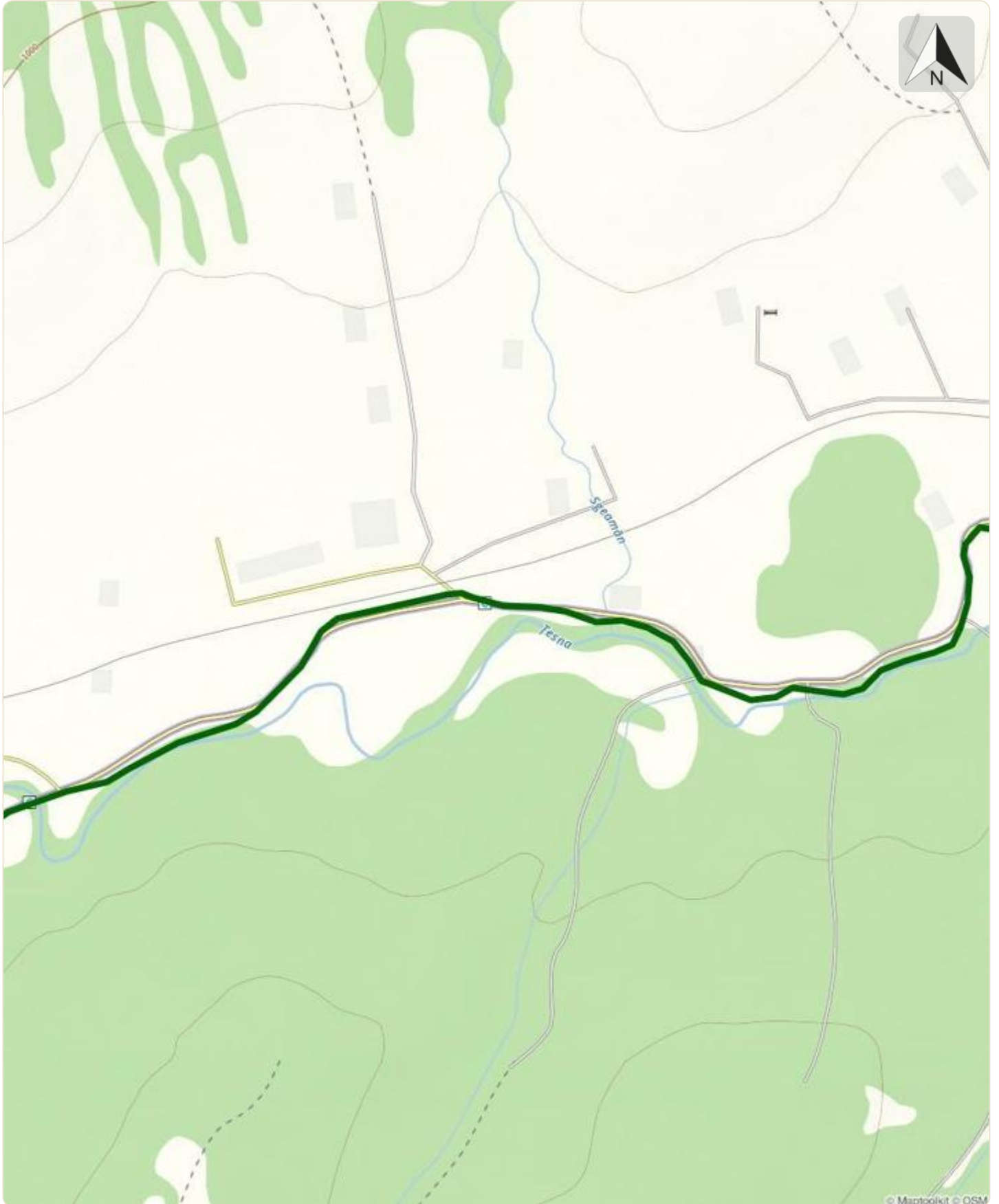


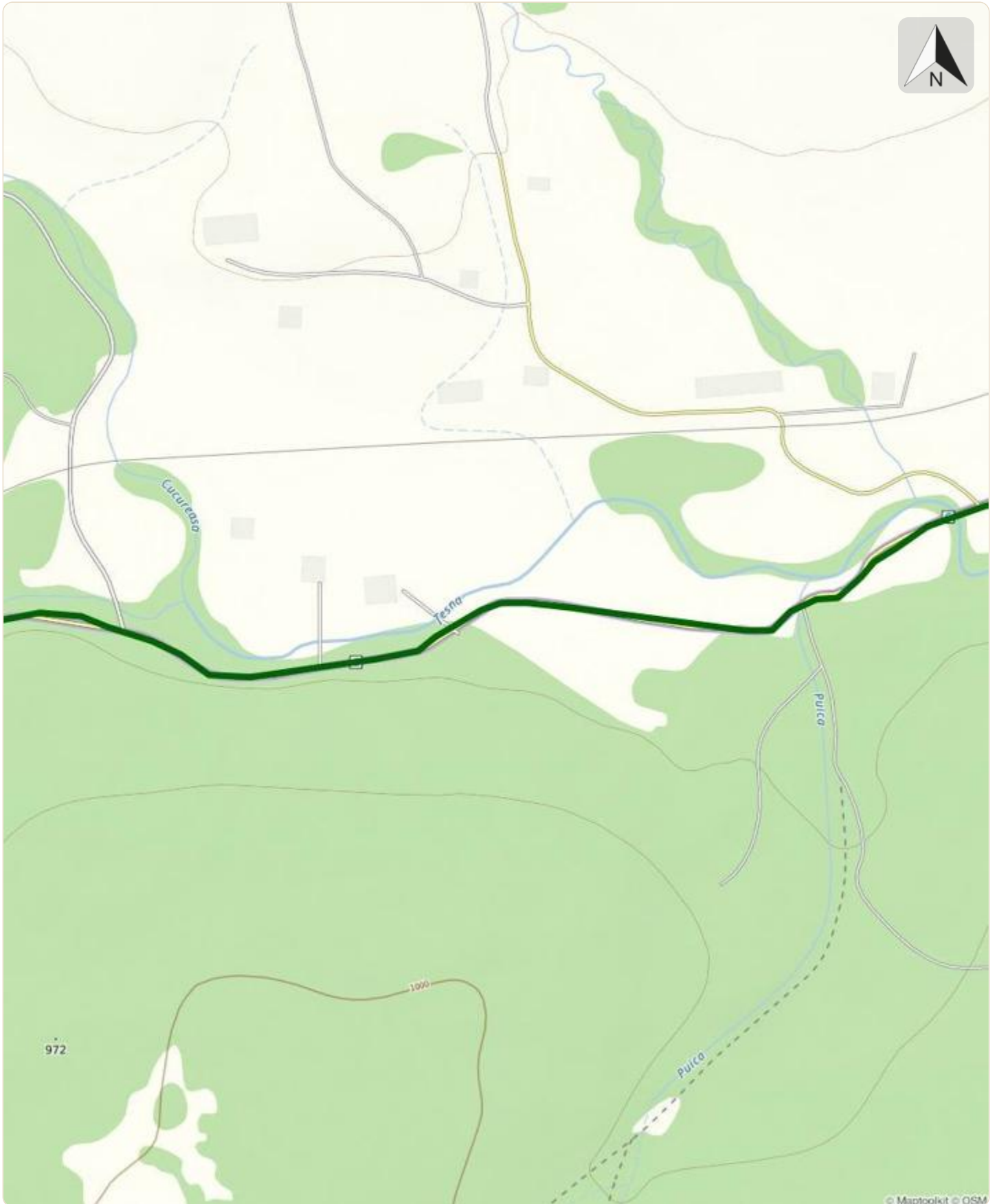


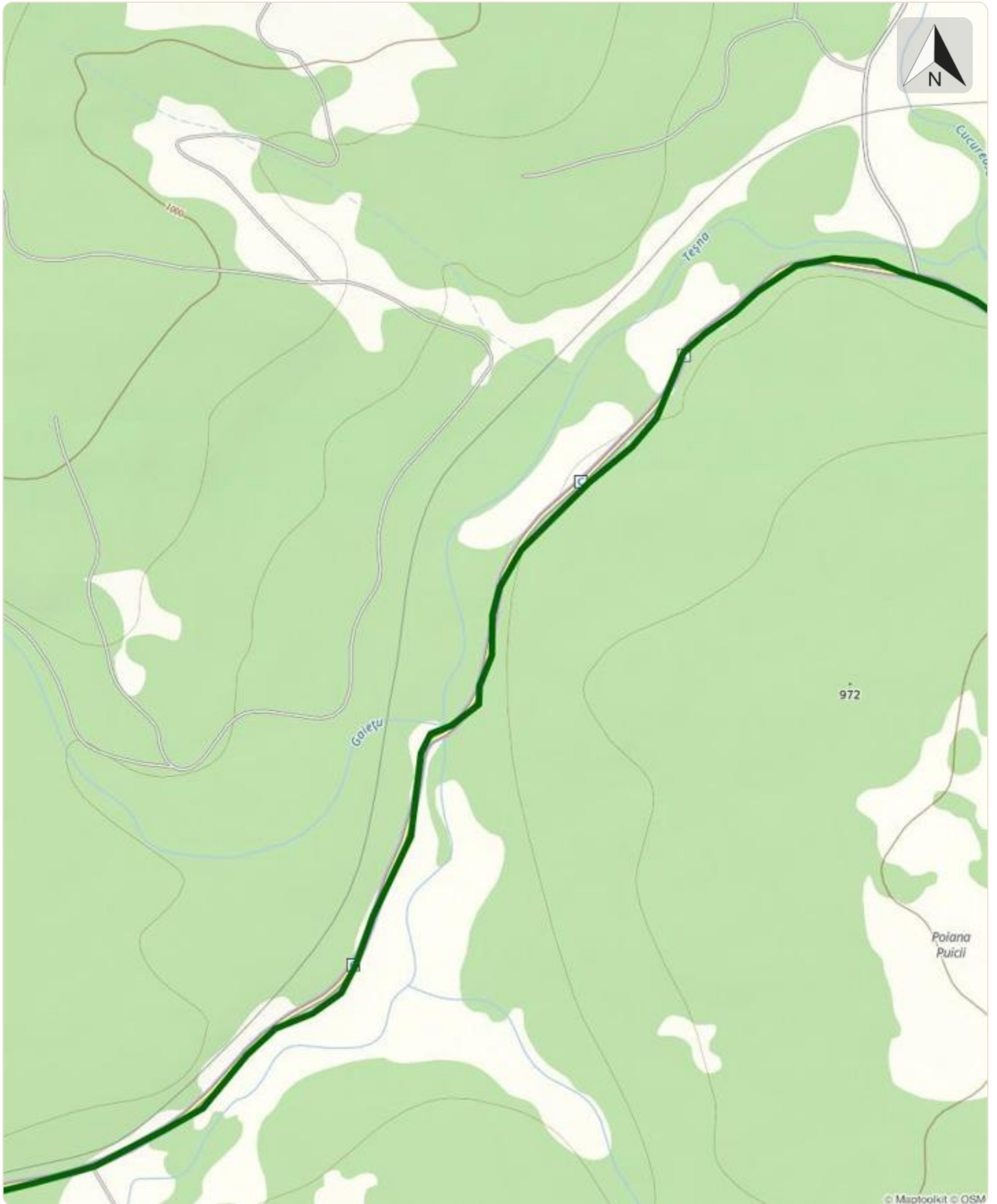


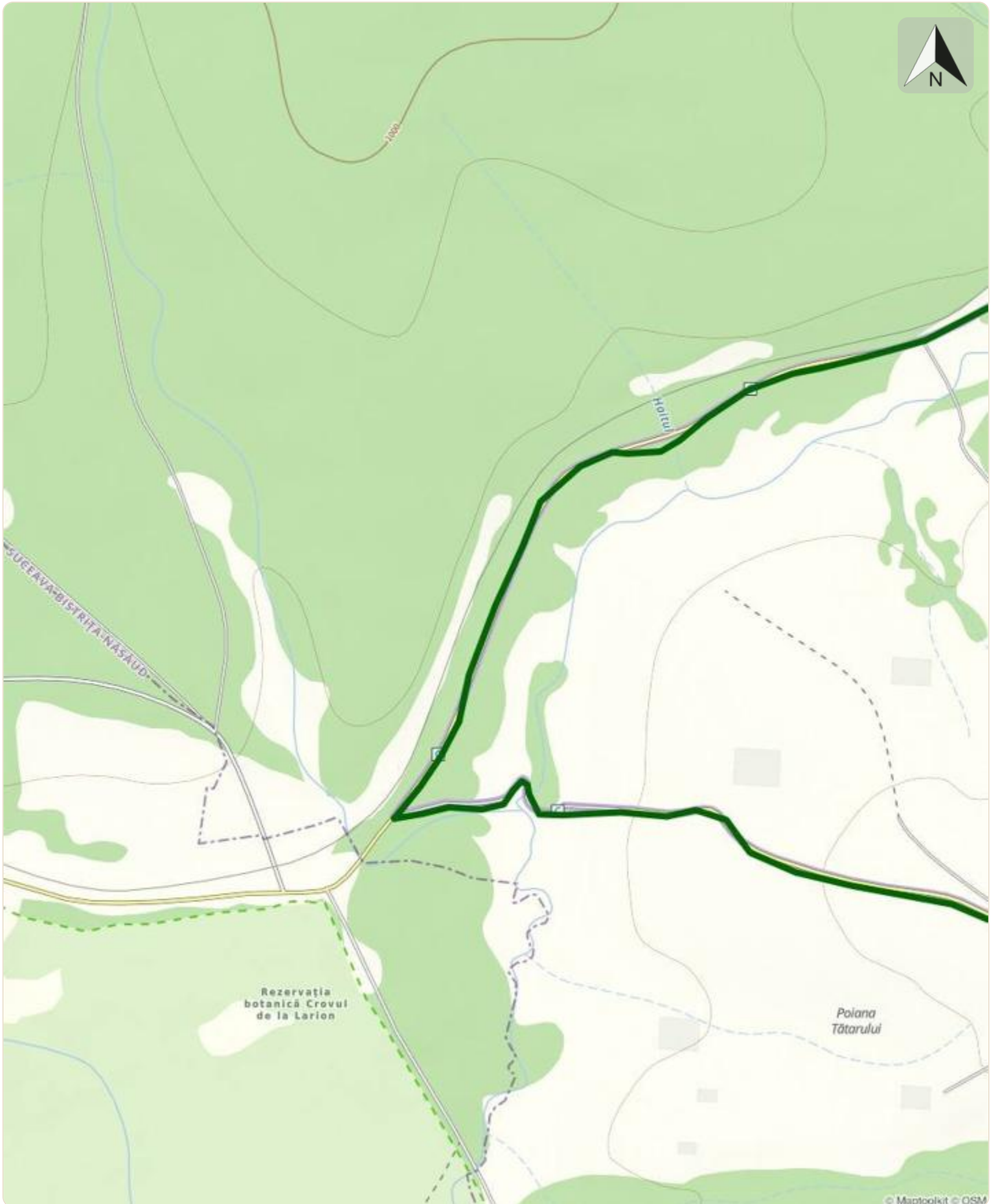


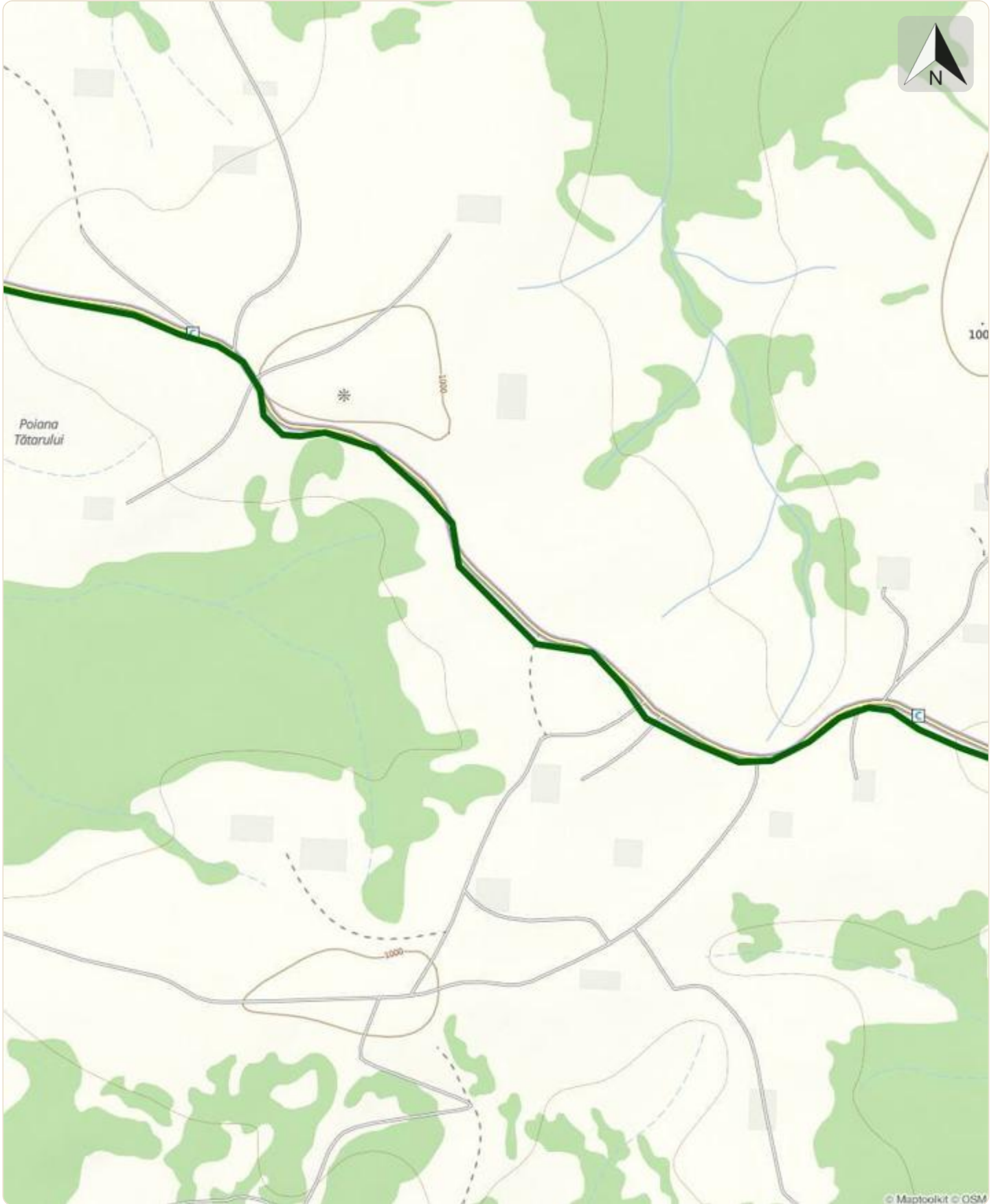


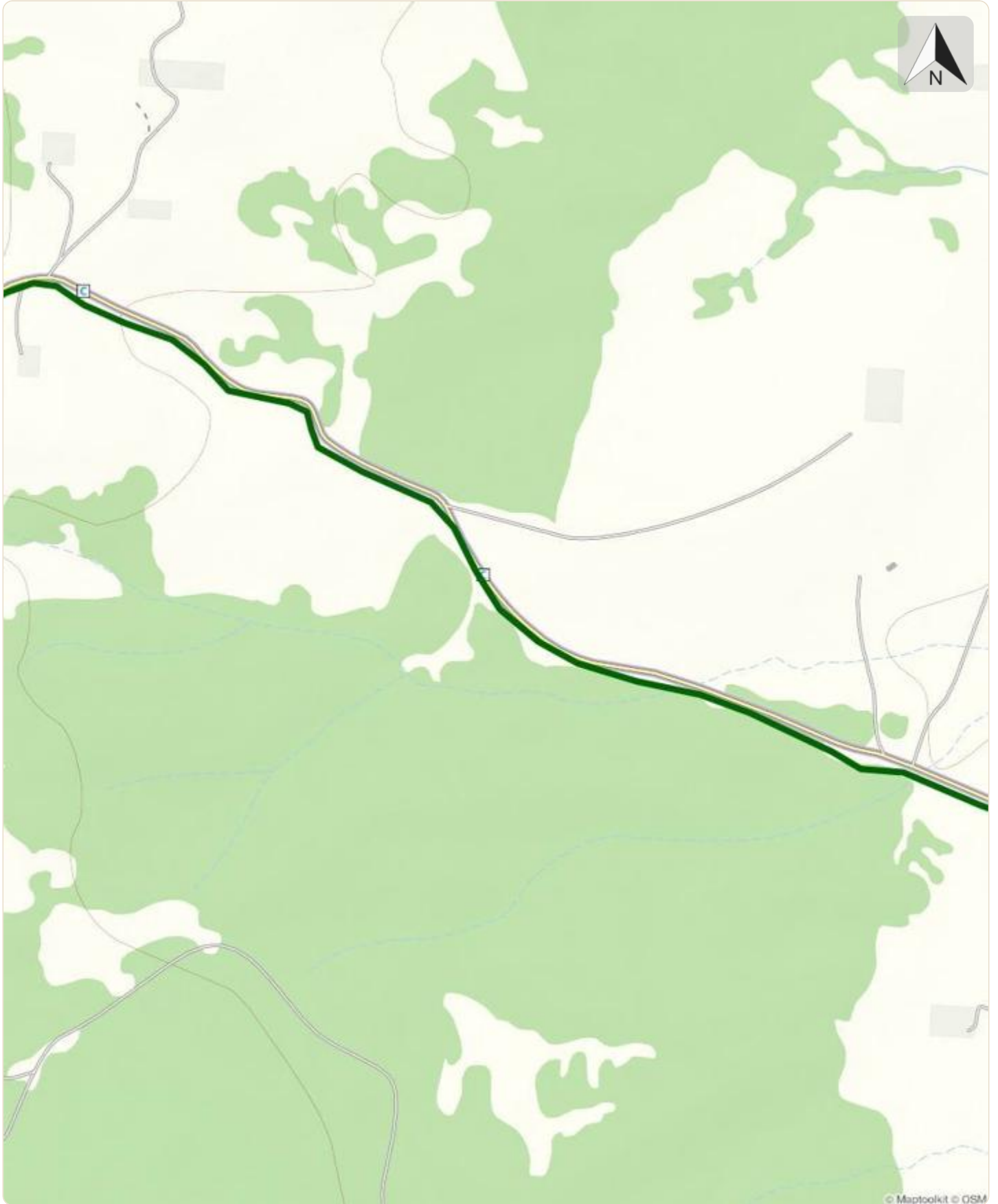












© Maptoolkit © OSM

