

06MB25: Daia - Dealul Nucului - Valea Lungă - Daia



CICLISM



Dificultate:
mediu



Distanță:
44.8 km



Durată:
-



Urcare:
710 m



Coborâre:
710 m



Vârf:
645 m



DETALII TRASEU

Regiuni Țara Bisericilor Fortificate Ciclist

Sectoare hartă 20 sectoare

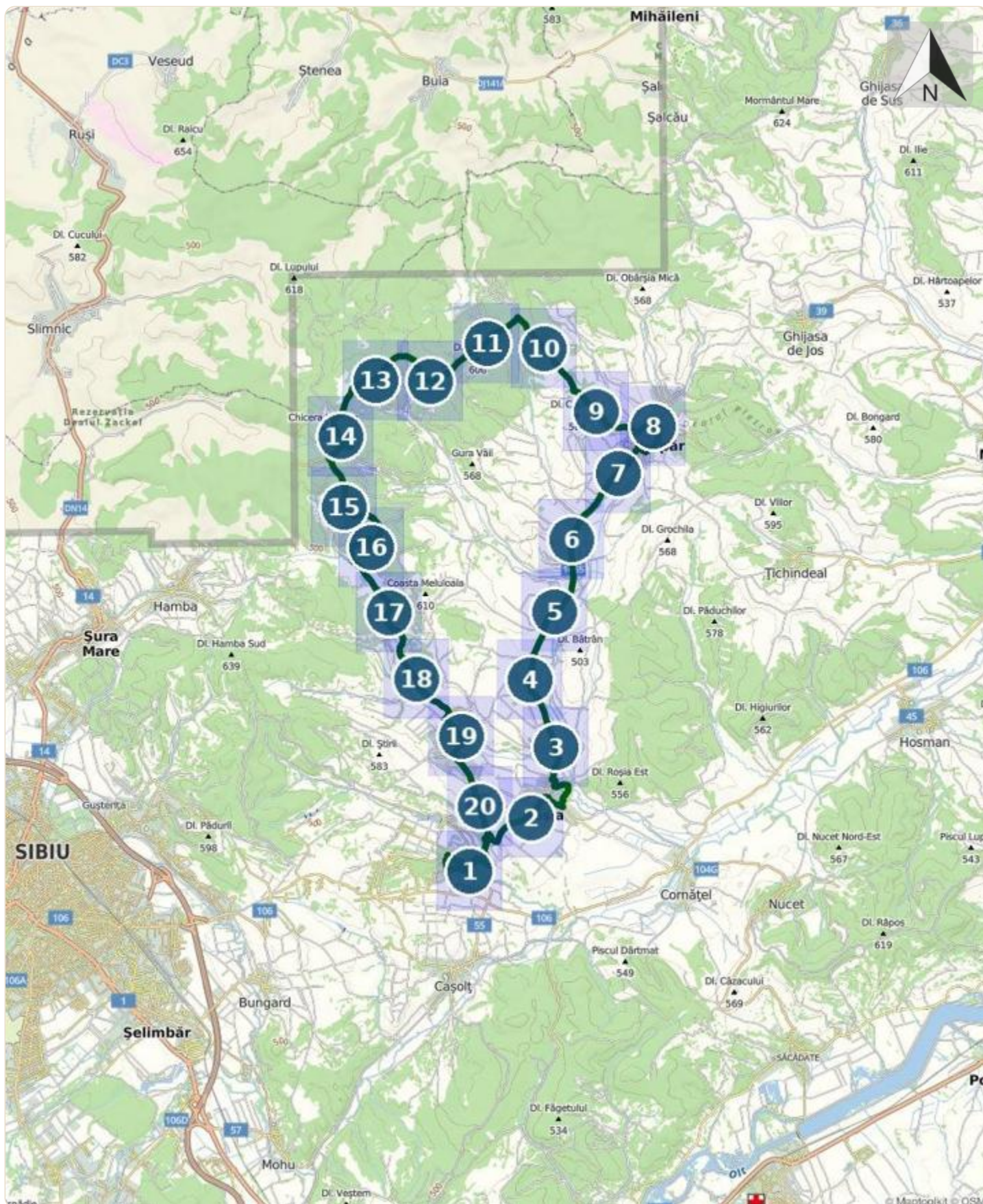
Indicații de parcurs

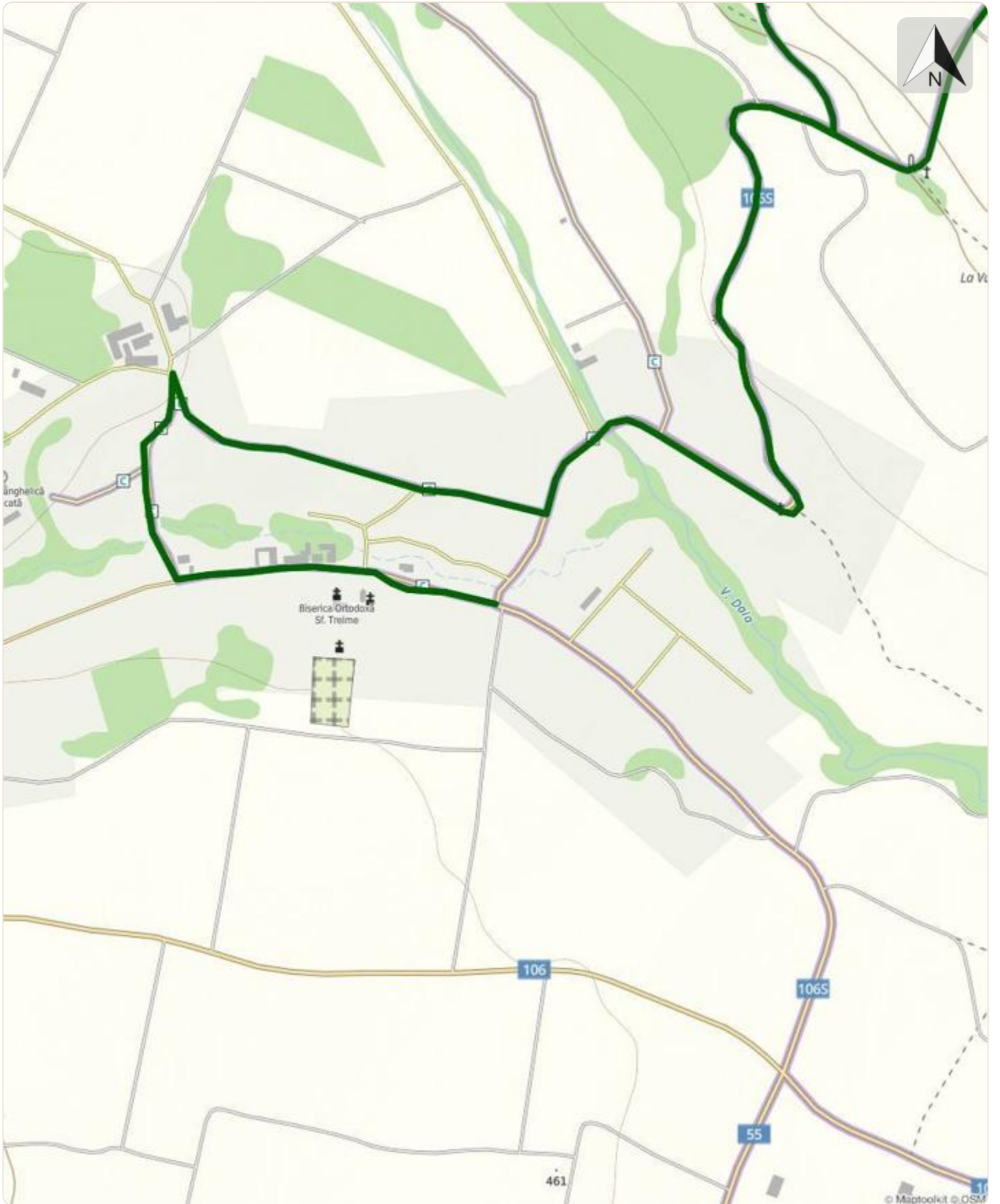
După vizitarea localităților Daia, Roșia și Vurpăr, ne înscriem în urcare pe o strada ce pleacă de lângă școala din Vurpăr. Continuăm pe un drum de pământ tăiat în Dealul Nucului (deci nu e chiar pe culme), paralel cu Valea Almăjel. Acest drum este în plan de a fi marcat cu CR în viitorul apropiat. După intrarea în pădure drumul nu mai este așa de clar, fiind prezente o mulțime de drumuri care se întretaie, însă menținem direcția și ieșim pe drumul forestier Hula Hambei, drum marcat cu BR, pe care avem de mers nu mai puțin de 7,8 km. La o intersecție cotim și tângă pe un drum forestier mai bun, care în scurt timp coboară spre Nou, în câteva serpentine. Ieșim din pădure la pășune și continuăm pe drumul de pământ ce coboară prin luncă. Este o coborâre lungă, așa se numește și pârâul (Valea Lungă) de-a lungul căruia coborâm ușor. La un moment dat drumul se desparte în două, unul chiar pe lângă vale, iar celălalt paralel, pe versantul stâng. Amândouă duc în localitatea Nou. De aici, folosind DC54 asfaltat revenim la Daia de unde am plecat.

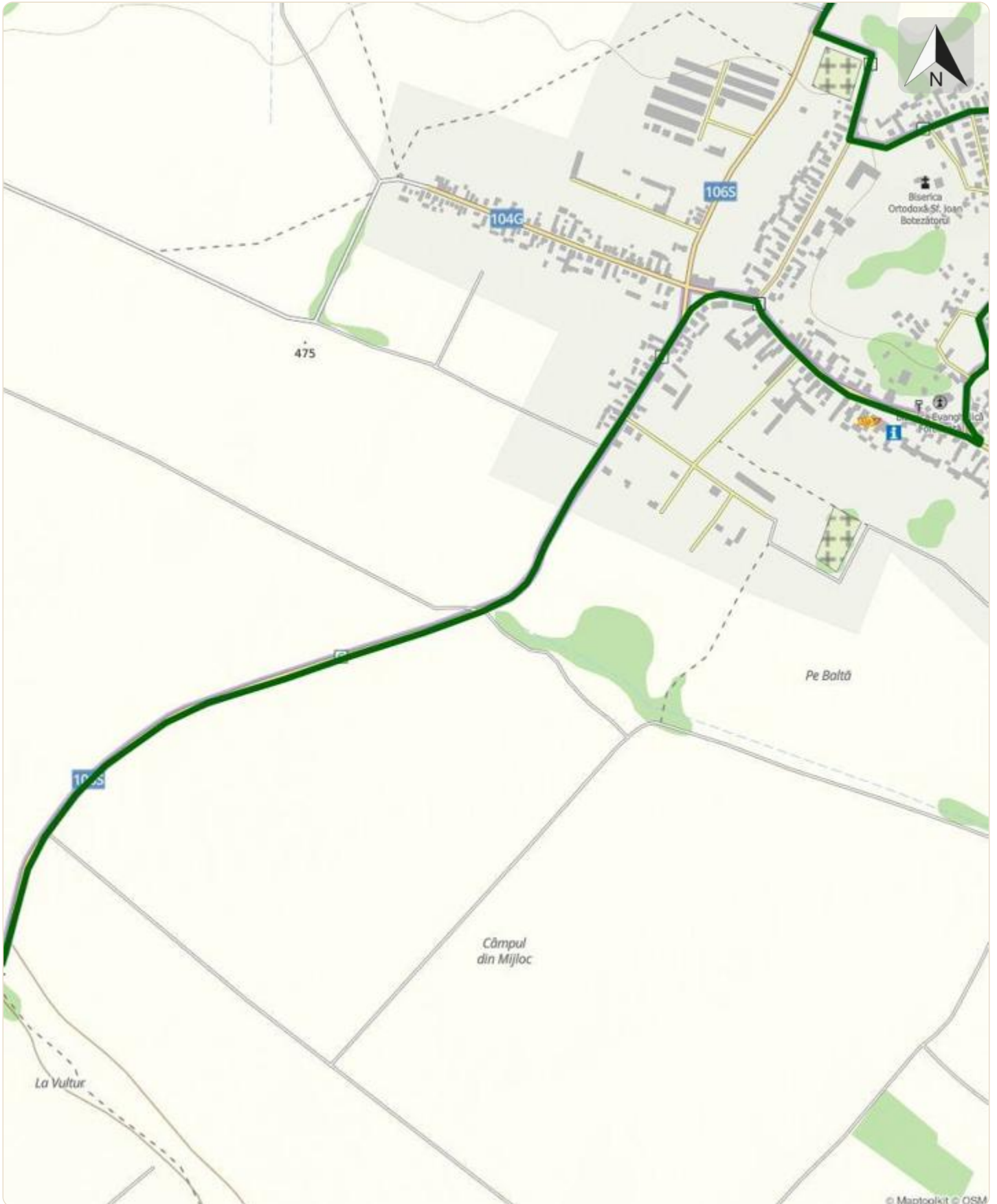
Etape

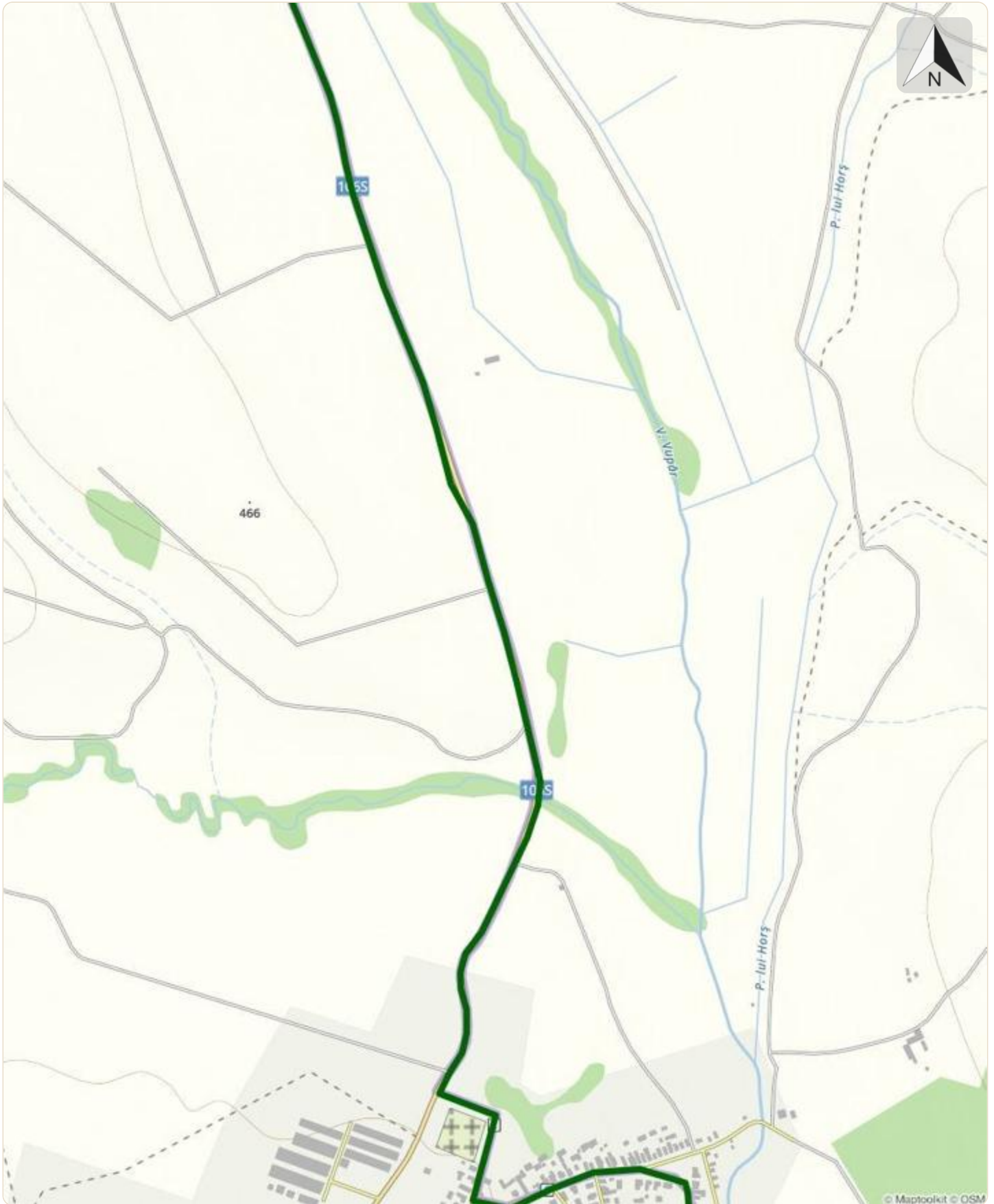
Daia - Roșia - Vurpăr - Dosul Almăjel - Dealul Nucului - Pădurea Mesteacănului - Culmea după Hulă - Valea Lungă - Nou - Daia

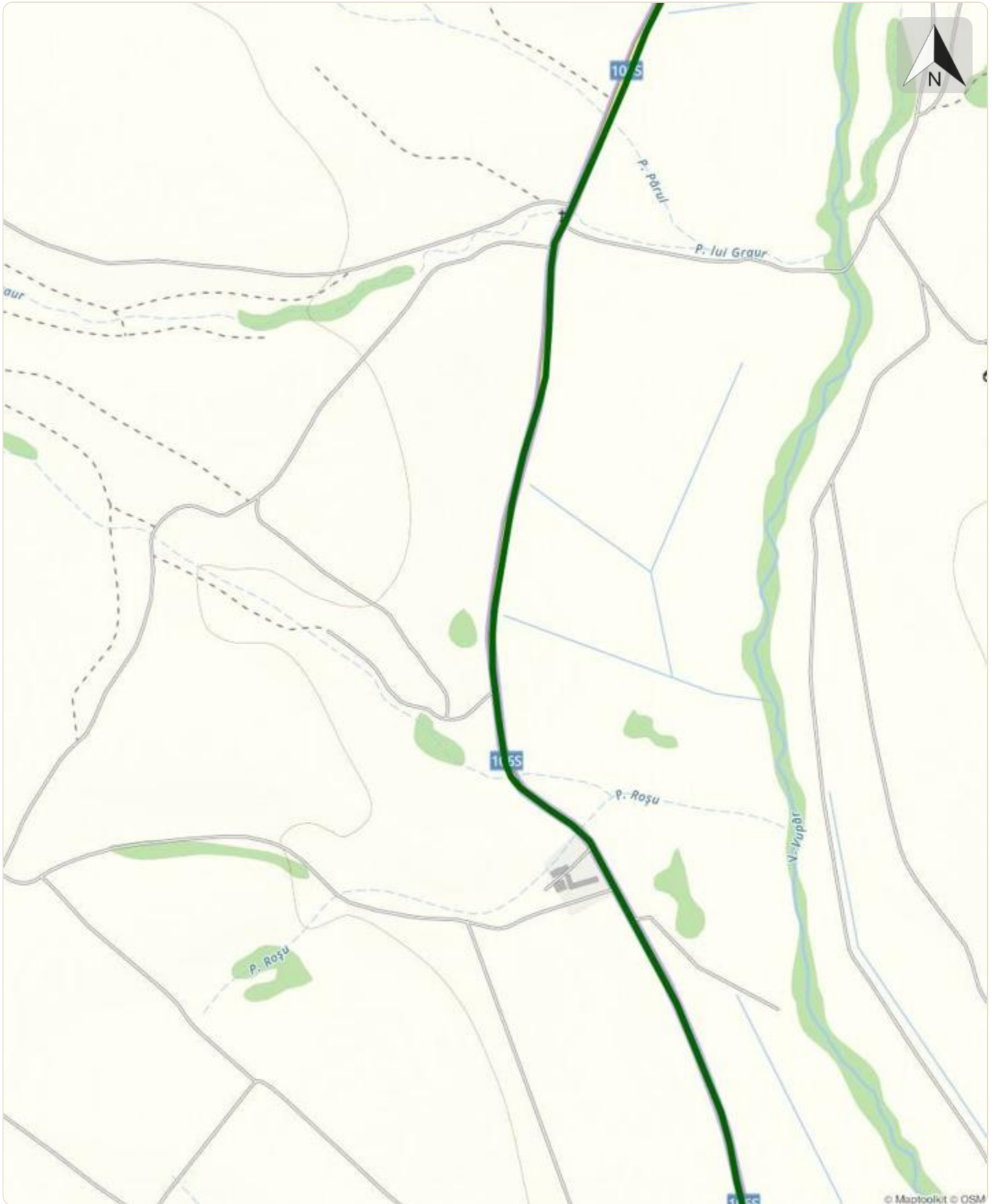
06MB25: Daia - Dealul Nucului - Valea Lungă - Daia

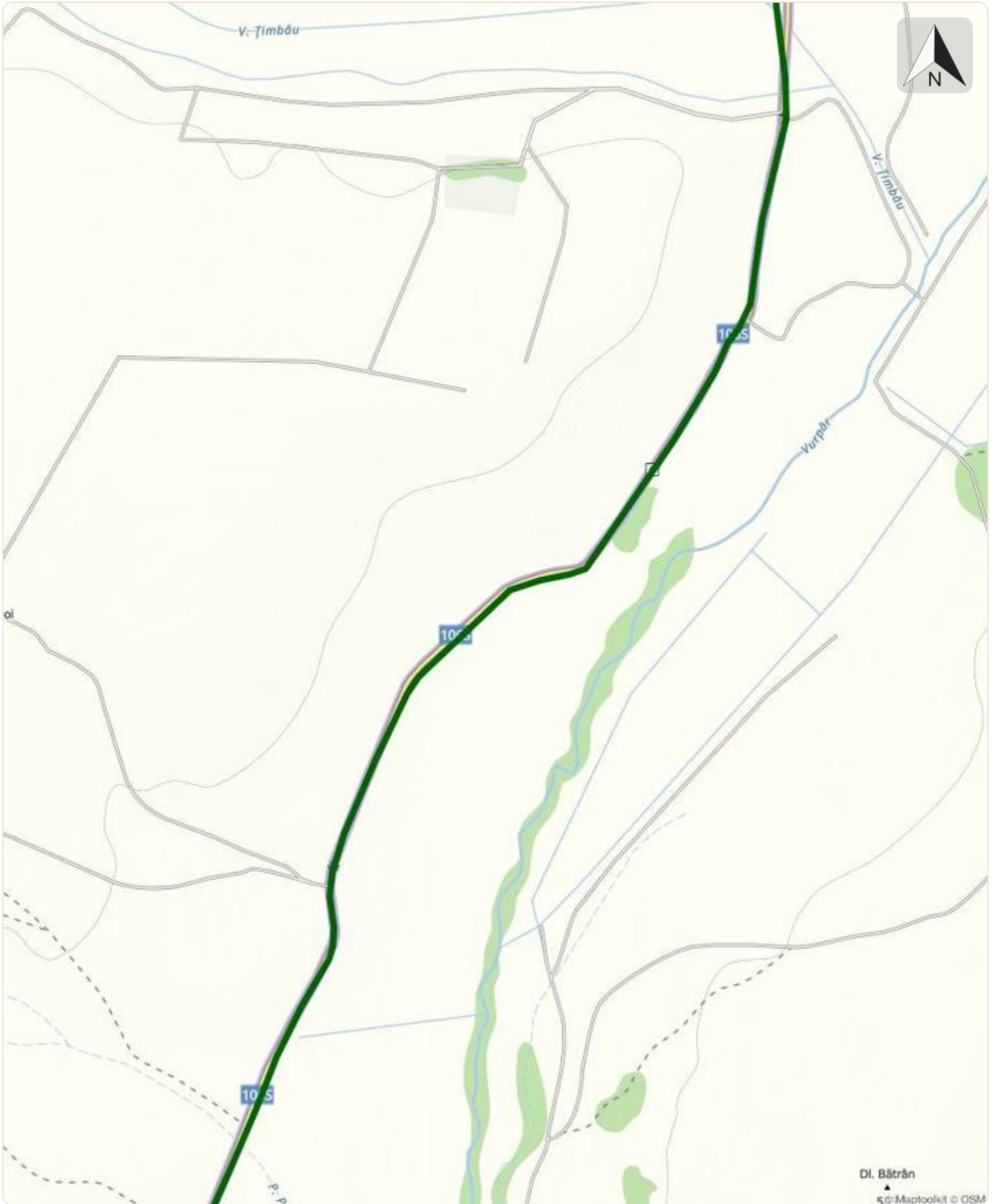


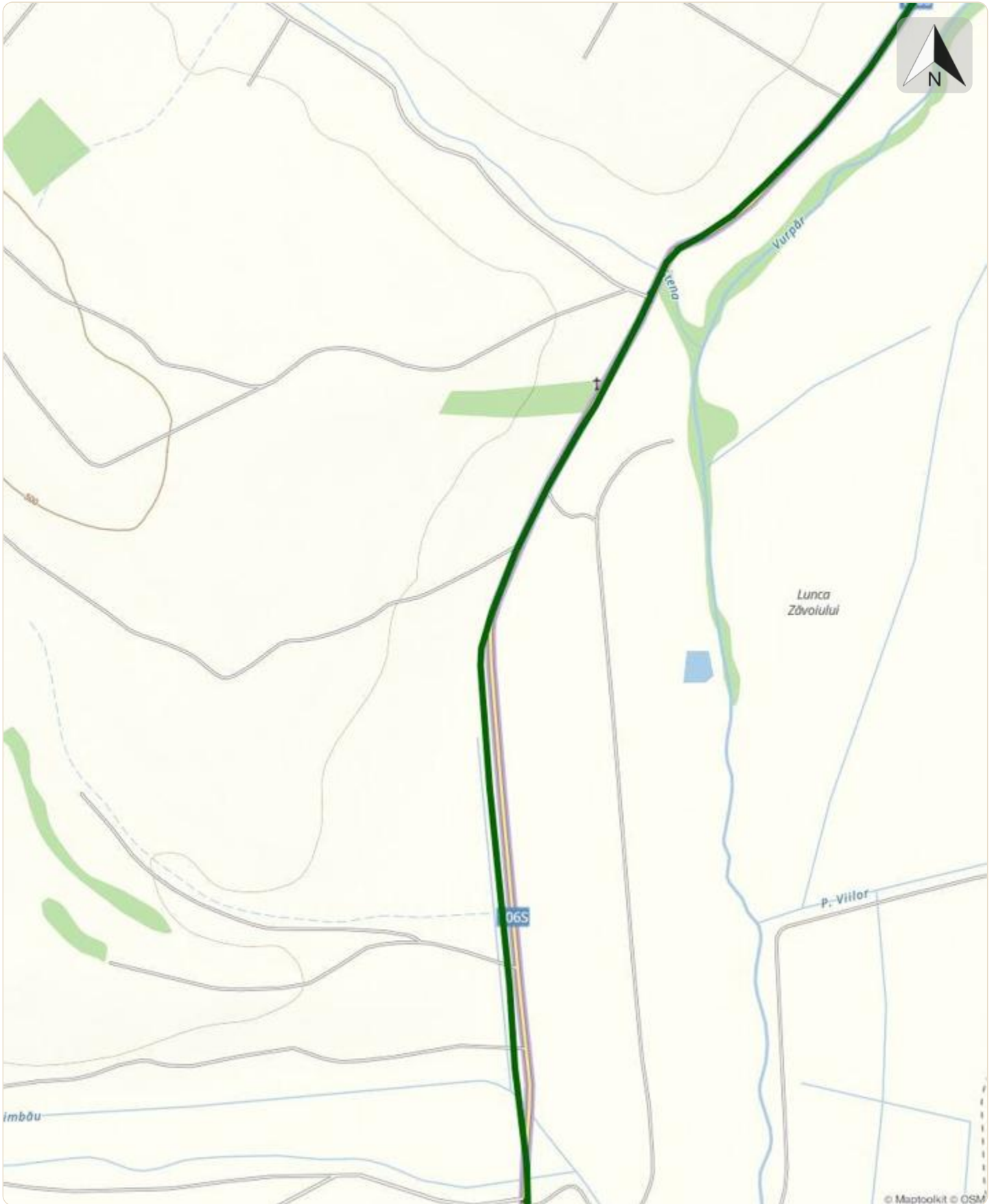


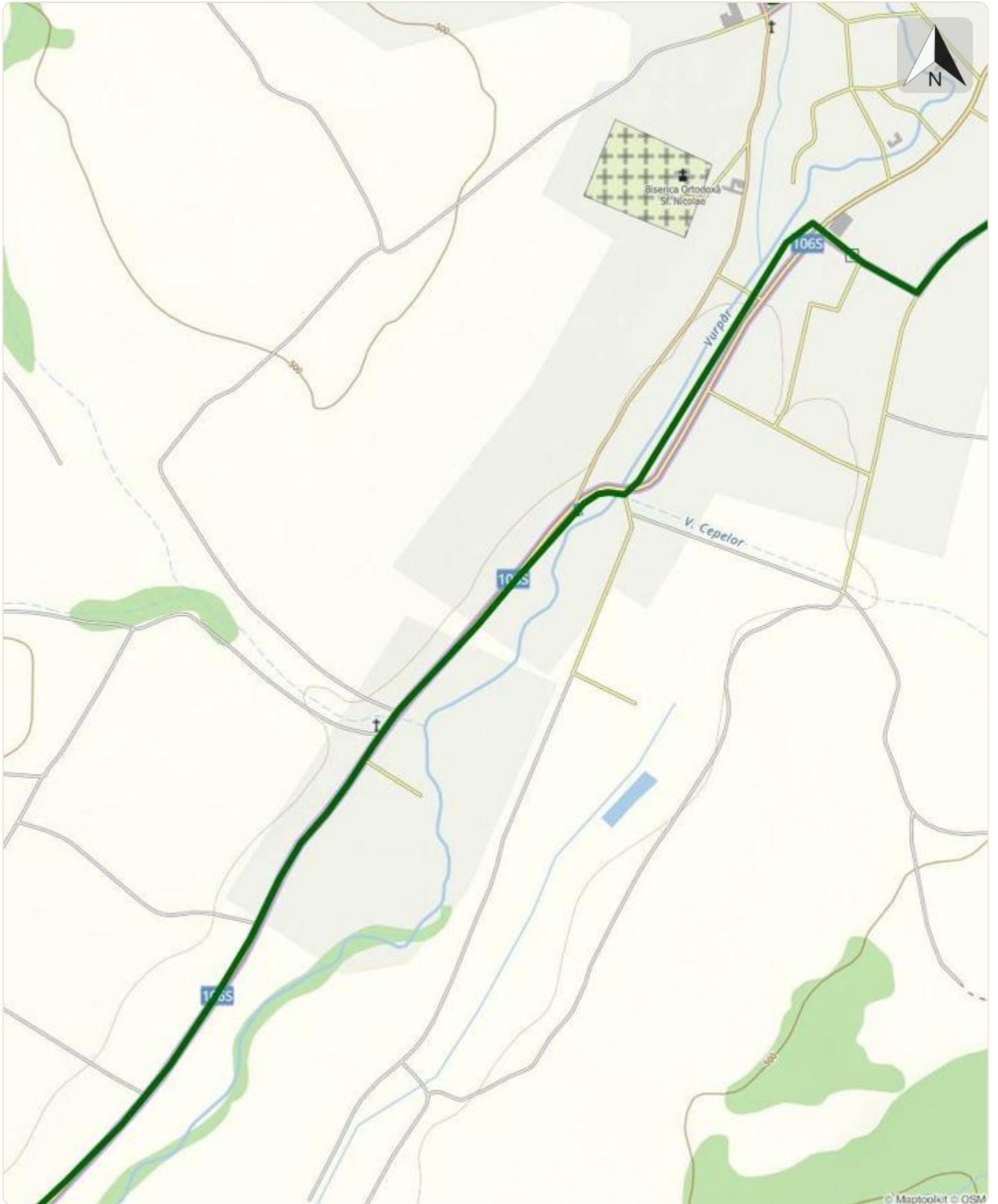


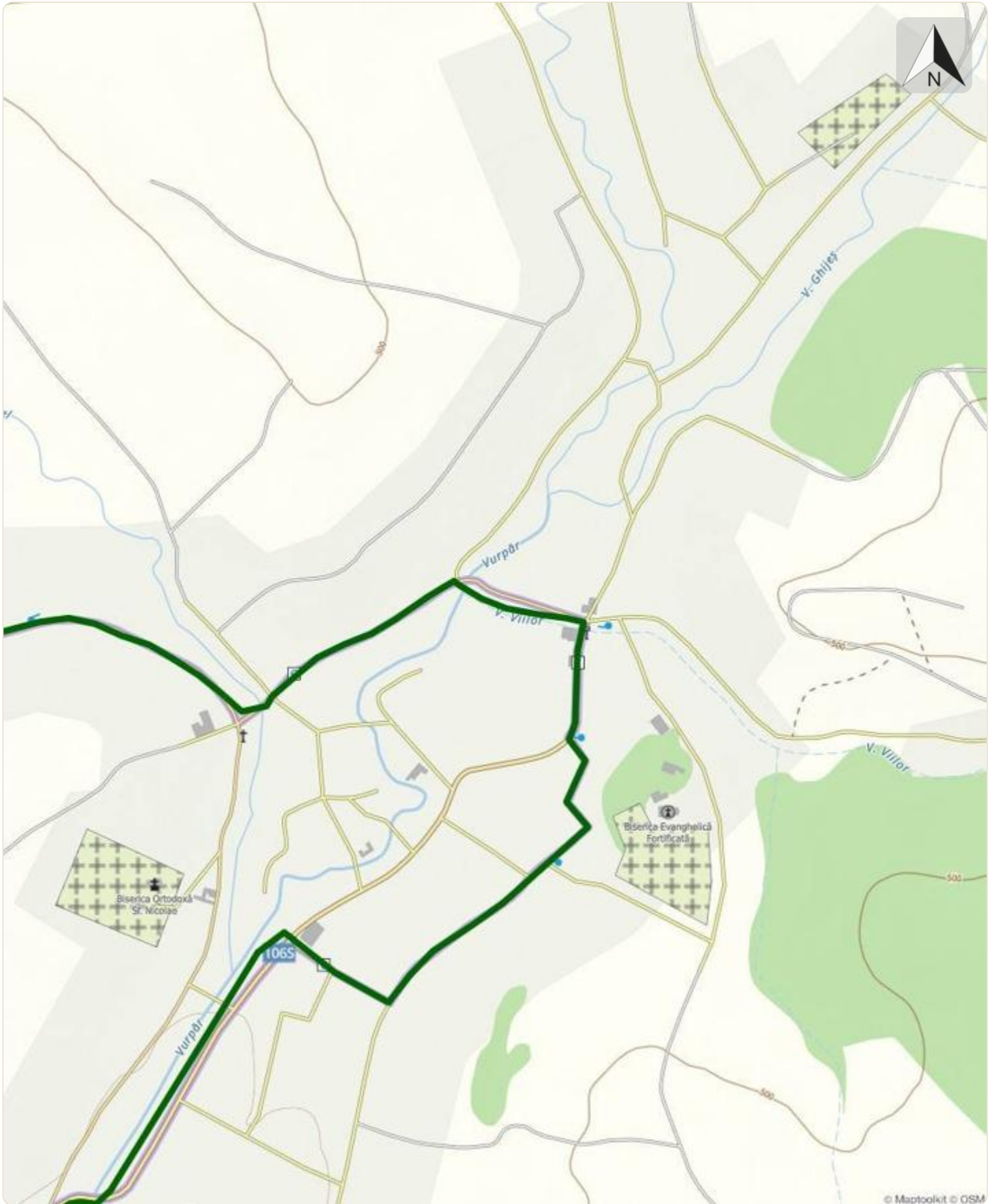












© Maptoolkit © OSM

