

## 21MN03: sat Sântimbru-Băi - Muntele Mitaci - Pasul Hatod



DRUMEȚIE



Dificultate:  
mediu/difcil



Distanță:  
34.8 km



Durată:  
12h - 13h 30min



Urcare:  
697 m



Coborâre:  
1437 m



Vârf:  
1476 m



### DETALII TRASEU

Regiuni	Munții Harghitei
Județe	Covasna, Harghita
Sectoare hartă	19 sectoare

Traseul 3 Bandă Albastră este al treilea segment din traseul de creastă al Munților Harghitei, făcând trecerea între Munții Harghitei și Munții Baraolt. Parcurgem câteva vârfuri de altitudine medie (Vf. Muntele Cucu, Muntele Mitaci, Muntele Pilișca Mare) și vizităm satul Ozunca-Băi, stațiune balneoclimaterică de interes local.

## Descriere

Traseul BA face legătura între Sântimbru-Băi (Munții Harghitei) și Munții Baraolt (Pasul Hatod) peste câteva culmi secundare din Munții Harghitei. Un traseu destul de dificil, cu peste 1000 m diferențe de nivel, în cca. 12 - 14 h de drumeție. Iarna, poate pune probleme. Stațiunea Sântimbru-Băi se află la cca. 1.200 m alt. și este compusă dintr-o aglomerare de cabane răsfirate pitoresc printre arborii pădurii. Specific acestei stațiuni este mirosul neplăcut de gaze mofetice, de unde și denumirea ungurească Bődösfürdő = Băile Puturoase. Zona de maxim interes este reprezentată de poiana umedă cu aspect mlăștinos situată în zona de izvoare a P. Minei. Aici se găsesc două mofete și un izvor cu apă minerală. Pornim din stațiune pe un drum forestier cu direcția Muntele Cucu, trecem prin Poiana Lazul Mare (Poiana Mare a Sântimbrului) și peste izvoarele Baraoltului, afluent important al Oltului. La refugiul de pe sub Vf. Muntele Cucu întâlnim varianta TA - care face legătura cu Băile Jigodin (din extremitatea sudică a orașului Miercurea Ciuc). De sub vârf, BA coboară treptat peste câteva vârfuri mai mici la Poiana Mitaci, de unde observăm Vf. Kapus / Dealul Lat, loc de belvedere peste întregul sector sudic al Munților Harghitei. Poiana Mitaci era odinioară un pas de altitudine între Tușnadu Nou și Biborțeni, spre care coboară varianta PA. Din Poiana Mitaci se fac cca. 2 h până pe Muntele Pilișca Mare, trecând peste vârful rotund al muntelui Mitaci, pe creasta principală cu vederi frumoase spre Depresiunea Ciucului (NV) și Munții Perșani spre E. Înainte de vârful Pilișca Mare, traseul se bifurcă, o variantă trece prin Poiana Arțarului (Jaharos), cu fagi seculari, sub care întâlnim varianta CA - legătura cu Băile Tușnad. Cealaltă variantă ocolește vârful pe la V și ajunge la un punct de belvedere cu vederi spre sectorul sudic de creastă, cu satul Ozunca-Băi. De sub Vf. Pilișca Mică, continuăm prin Poiana Nagymező, apoi pe pășunea Iacob Ianoș, peste care domnește Vf. Câmpul Însorit. Poteca firavă și cu marcaje rare continuă până în valea Ozunca, unde se găsesc Băile Ozunca, stațiune balneoclimaterică de interes local. Cu un climat reconfortat, aici se află un izvor mineral (borviz), unde se fac tratamente pentru sistemul nervos periferic, boli gastrice și de rinichi. În zonă se află și Tinovul din Ozunca cu plante rare, declarat rezervație naturală. Ultimul segment al traseului face legătura cu Munții Baraolt (Pasul Hatod), ocolind Vf. Murgul Mare pe lângă stânele de pe Pășunea Hatod (Atenție la câini!).

## Indicații de parcurs

Traseul pornește din satul Sântimbru-Băi pe un drum forestier, trece prin Poiana Lazul Mare, continuă spre Vârful Muntele Cucu după care începe să coboare spre Poiana Mitaci și Poiana Arțarului. Traseul coboară spre sud ocolind Vârful Pilișca Mare după care ajunge pe Poiana Nagymező. Trece pe lângă Vârful Câmpul Însorit, Coada Dealului și ajunge în satul Ozunca-Băi. Ocolind Vârful Murgul Mare trece pe lângă stâne și ajunge în Pasul Hatod (DJ122).

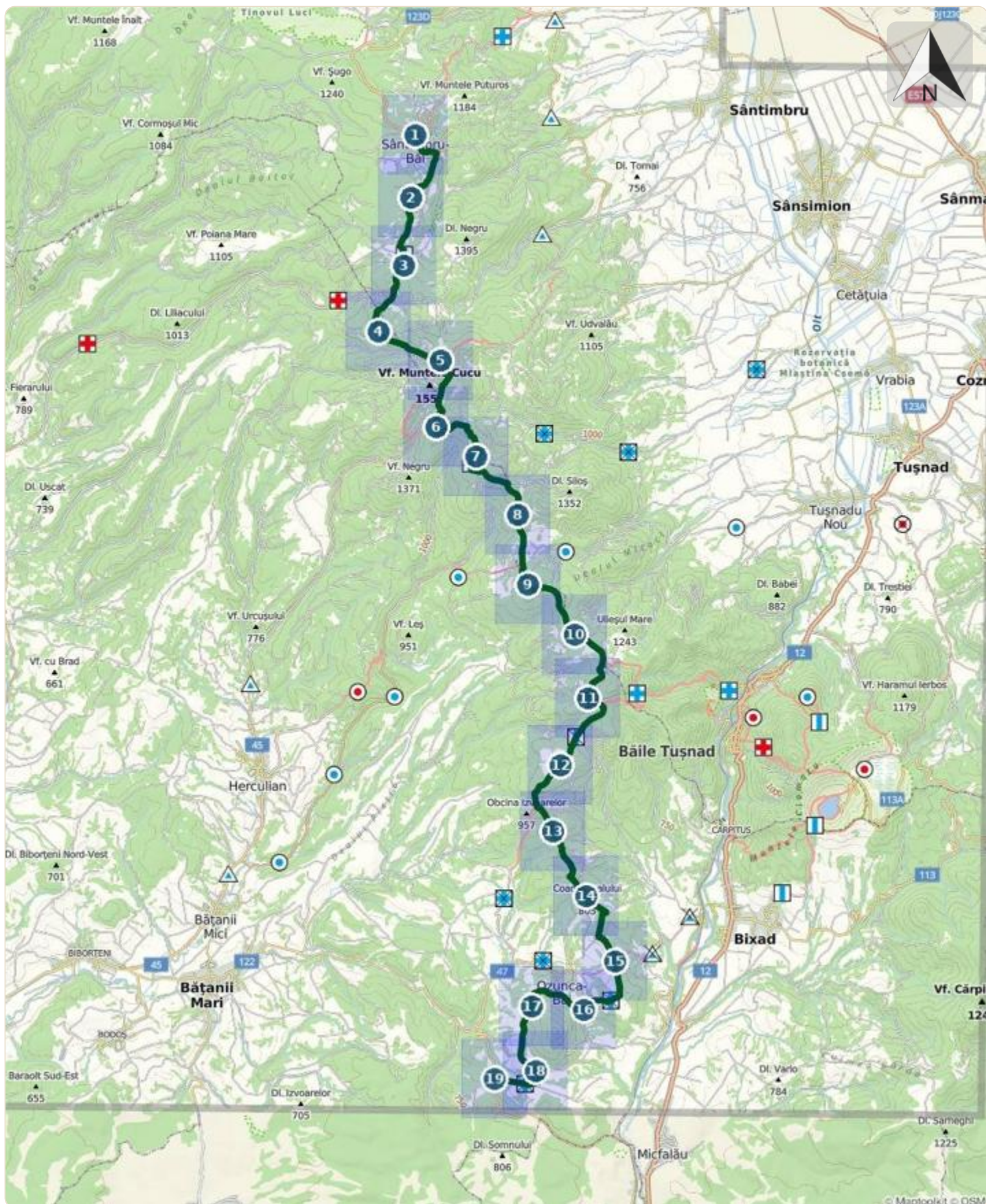
## Etape

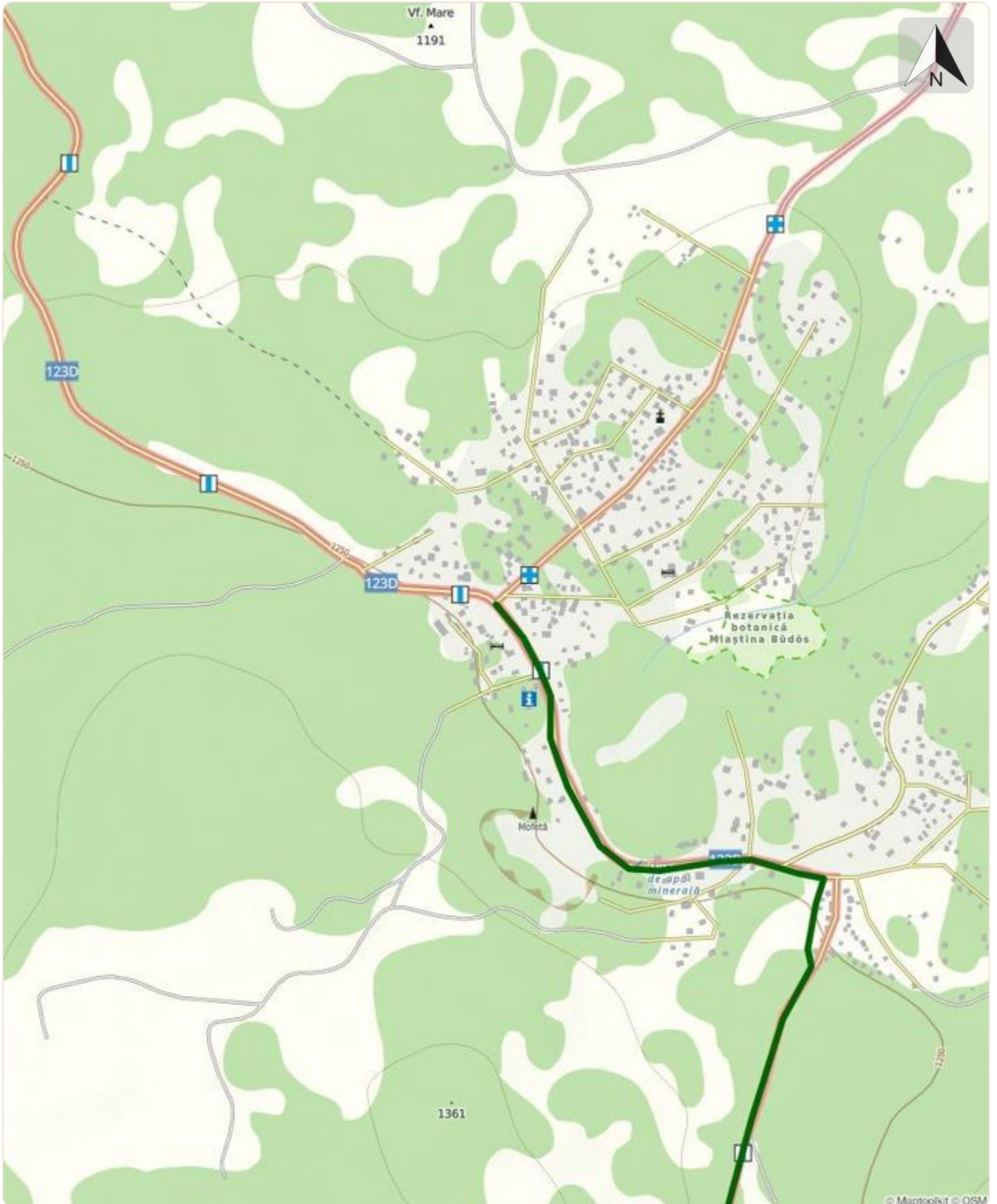
sat Sântimbru-Băi - Lazul Mare - sub Vârful Muntele Cucu - Muntele Mitaci - sub Vârful Pilișca Mare - Poiana Nagymező - sat Ozunca-Băi - Pasul Hatod

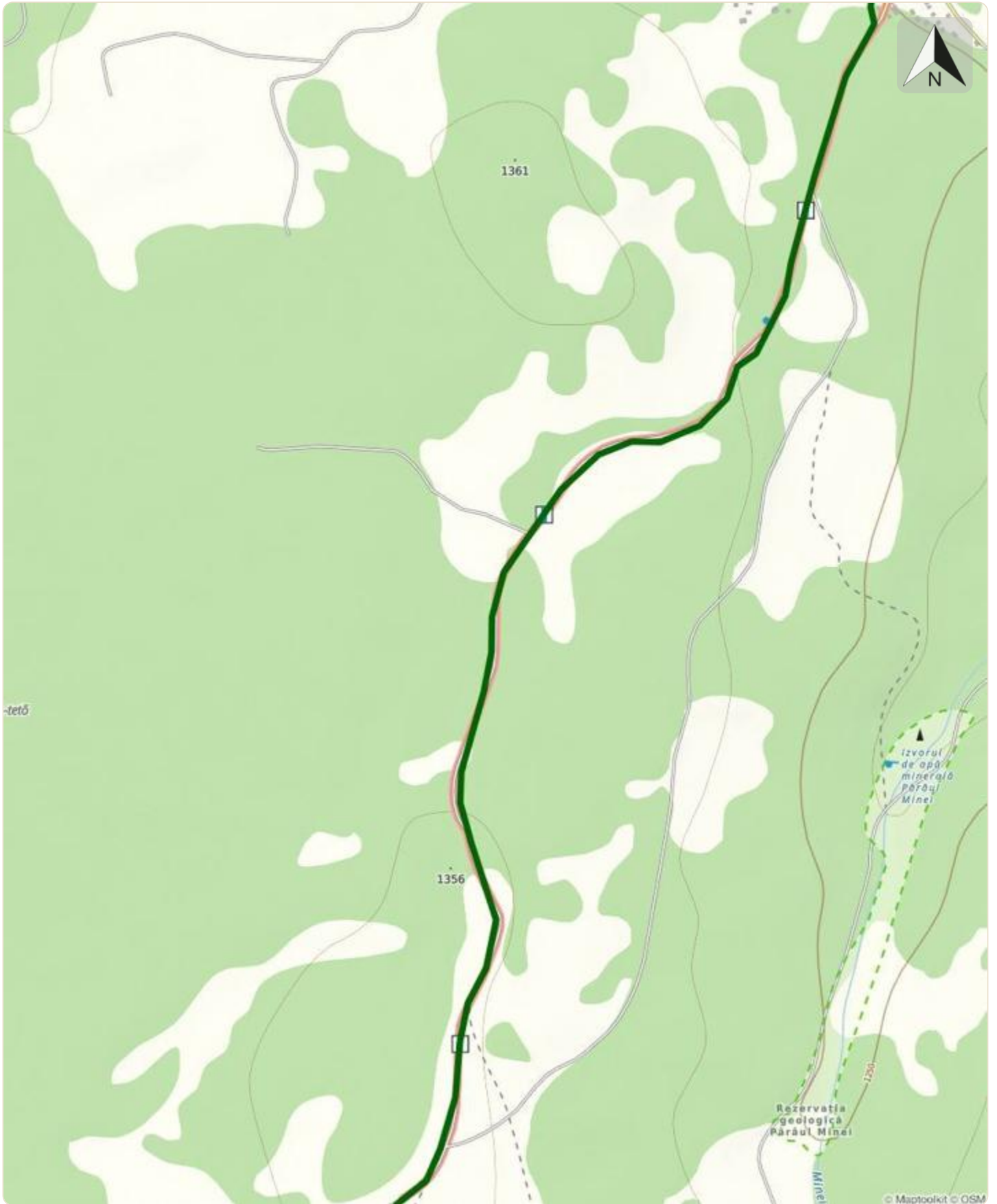
## Observații

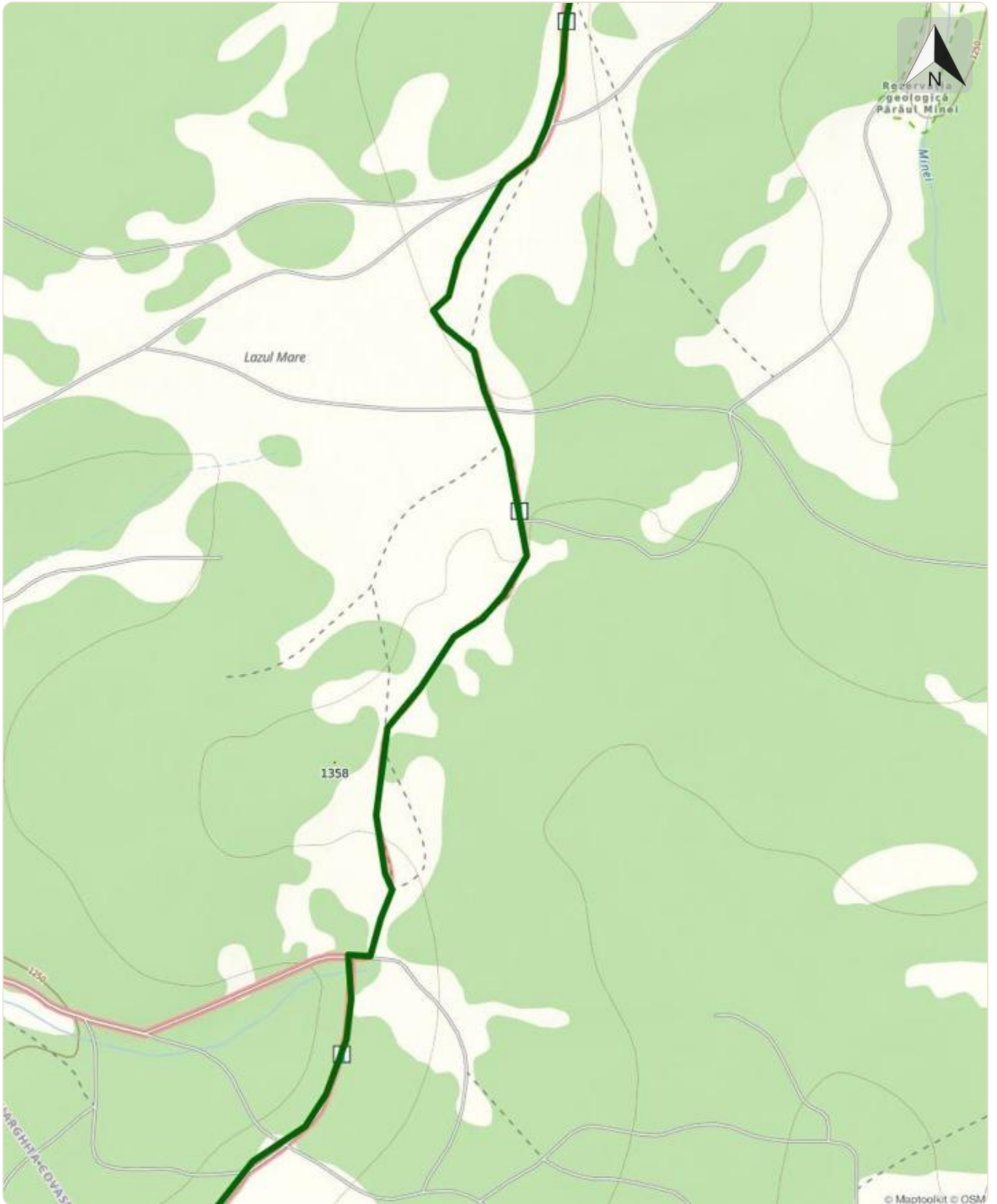
Marcaj foarte rar pe ultimii 15 km. Atenție la câini în Poiana Mitaci și zona Pasului Hatod.

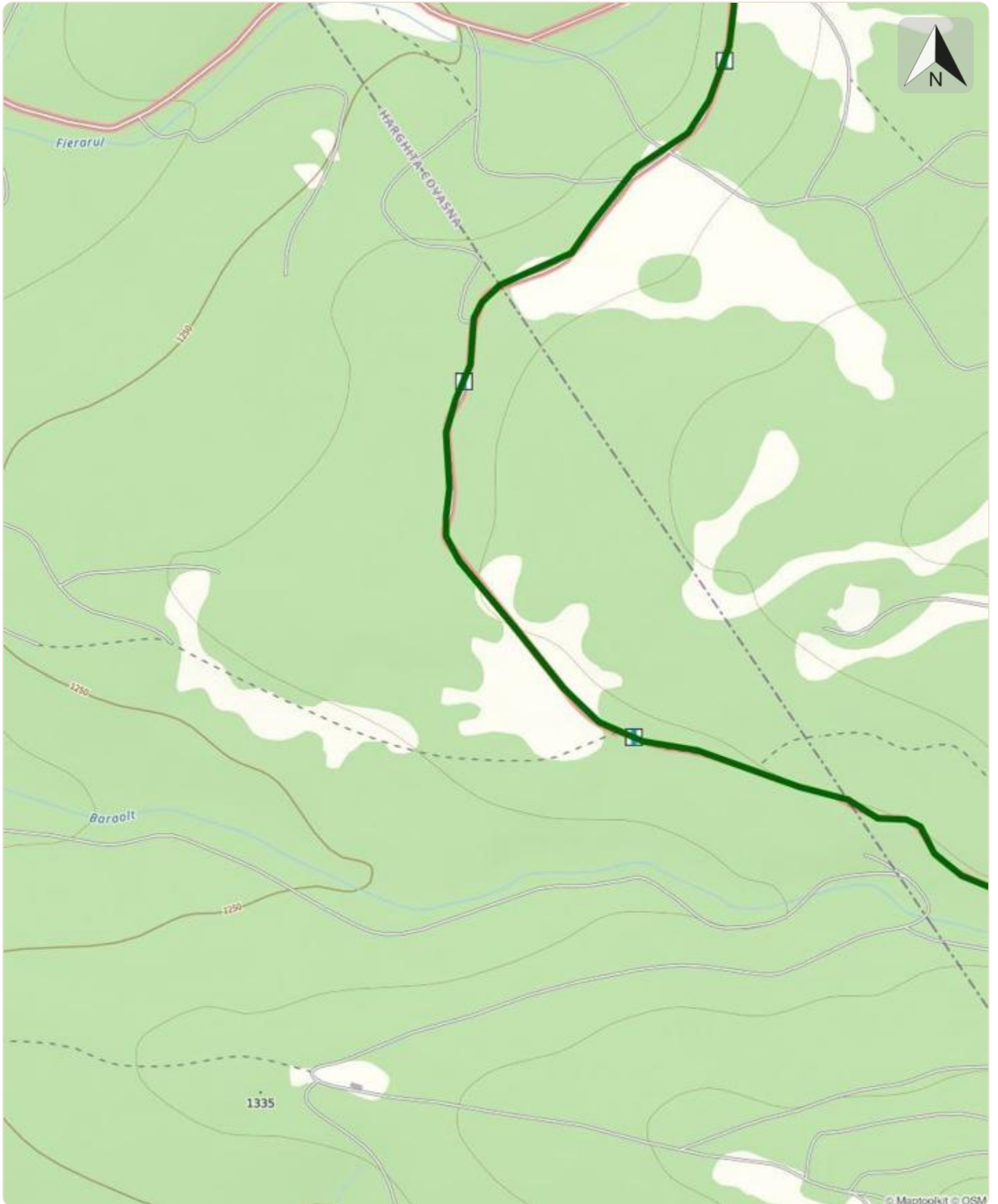
21MN03: sat Sântimbru-Băi - Muntele Mitaci - Pasul Hatod

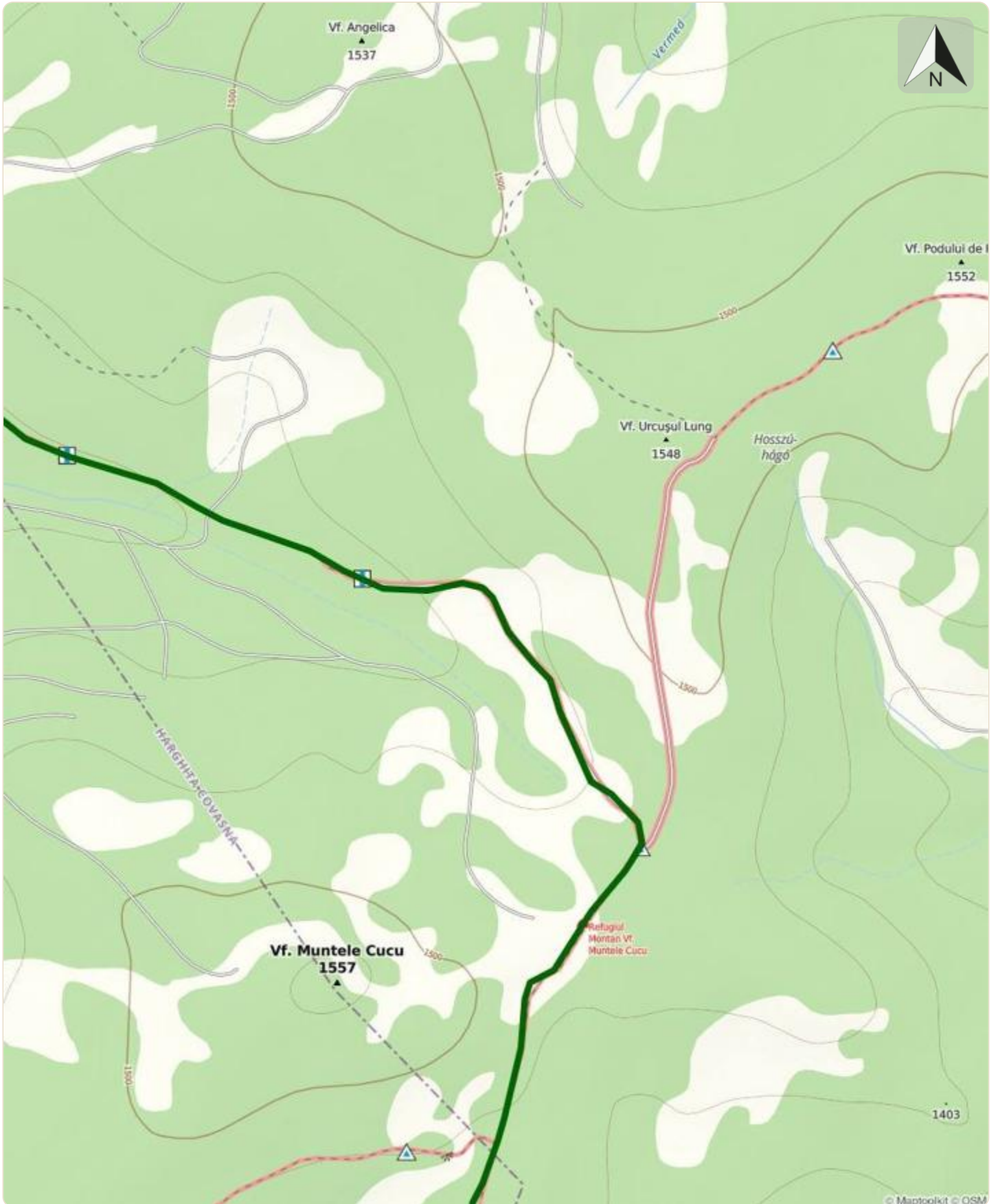


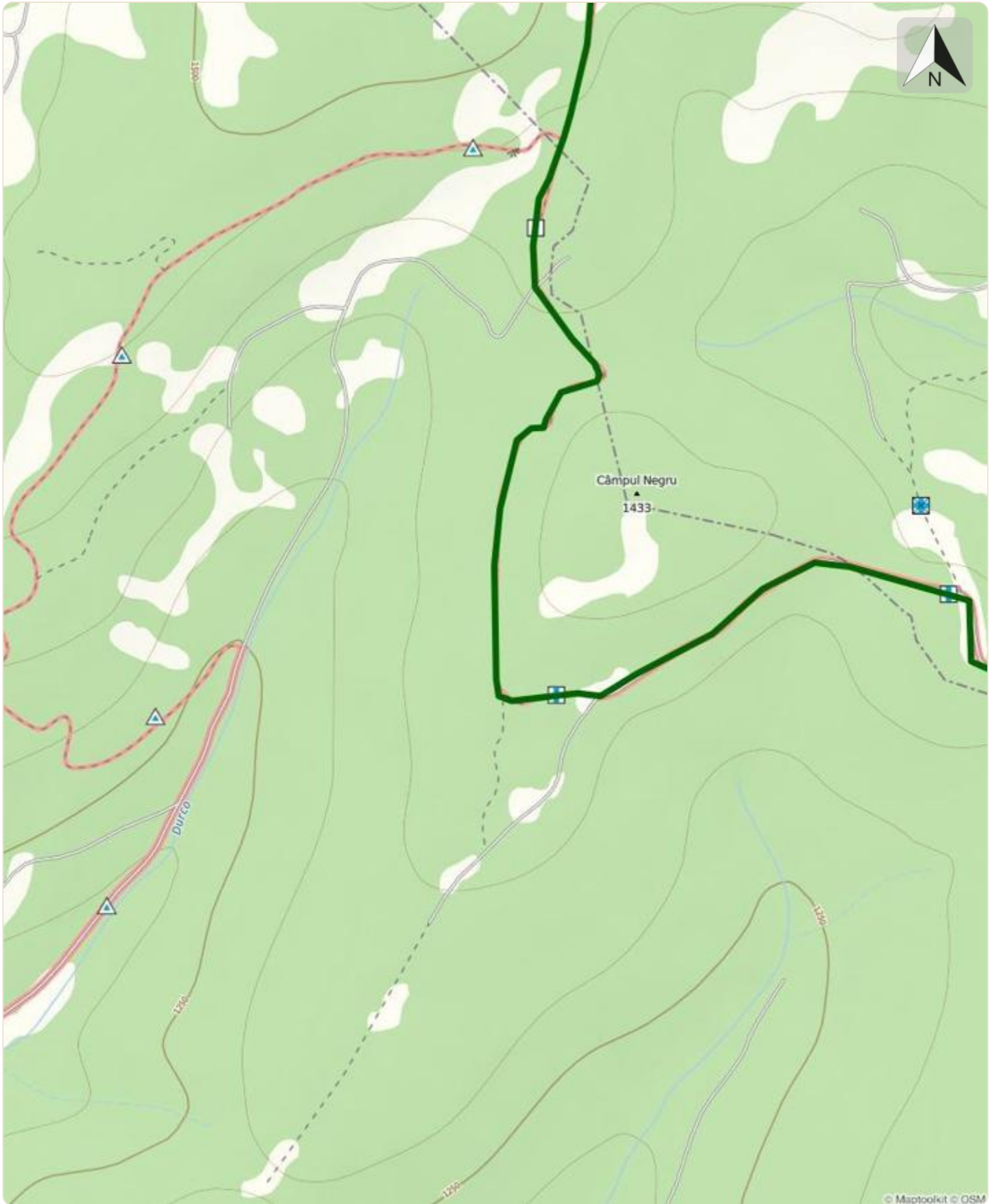


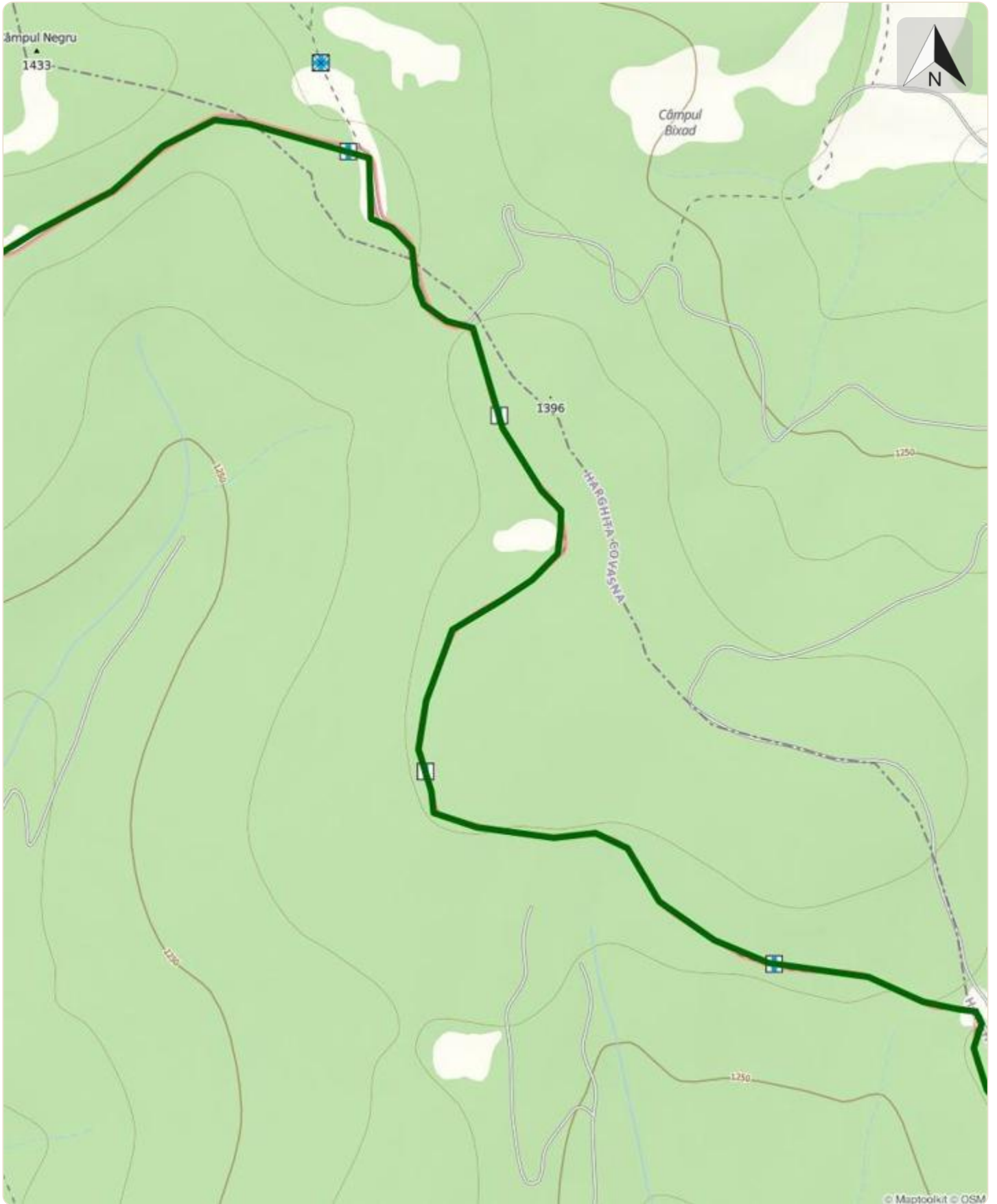


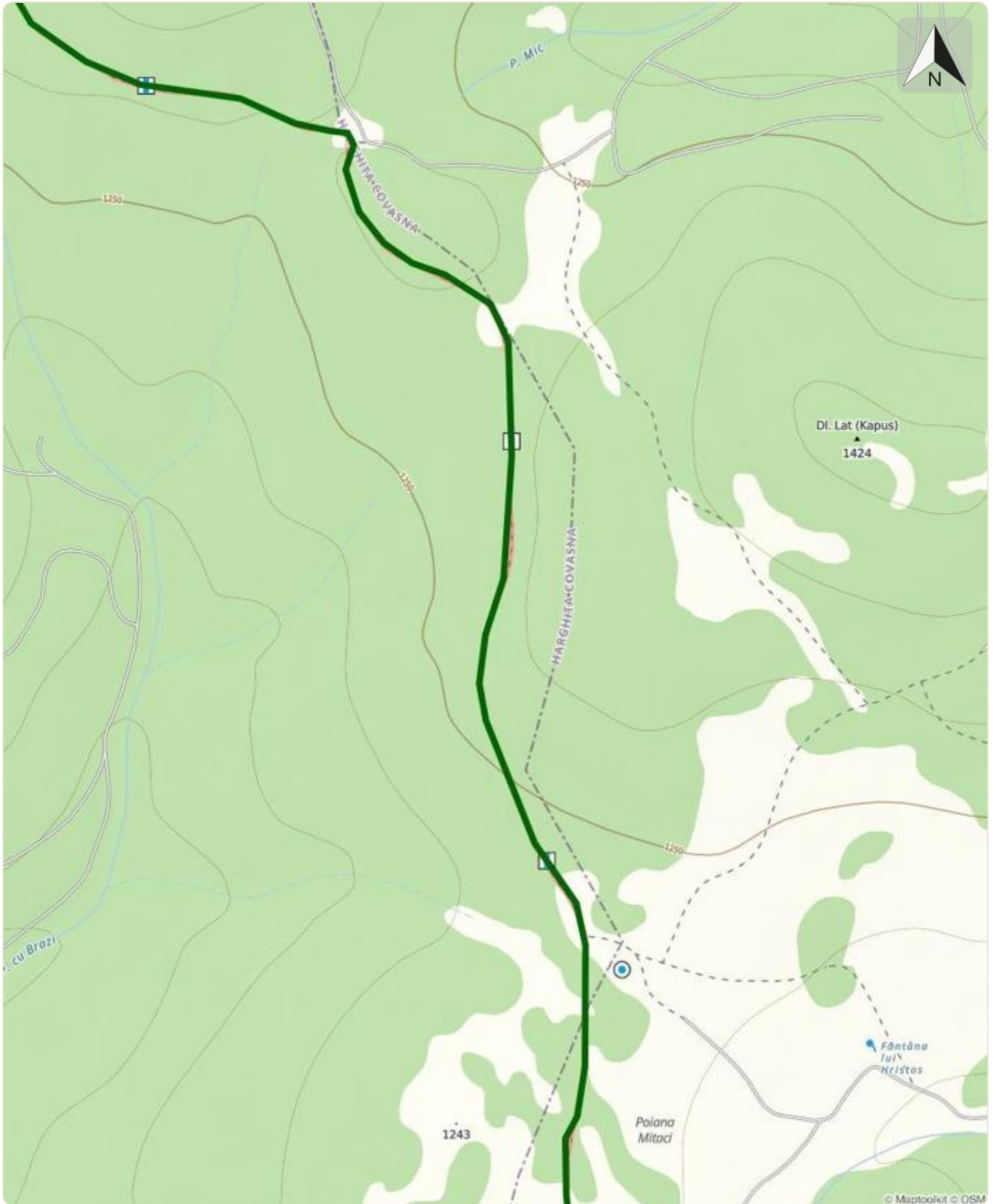


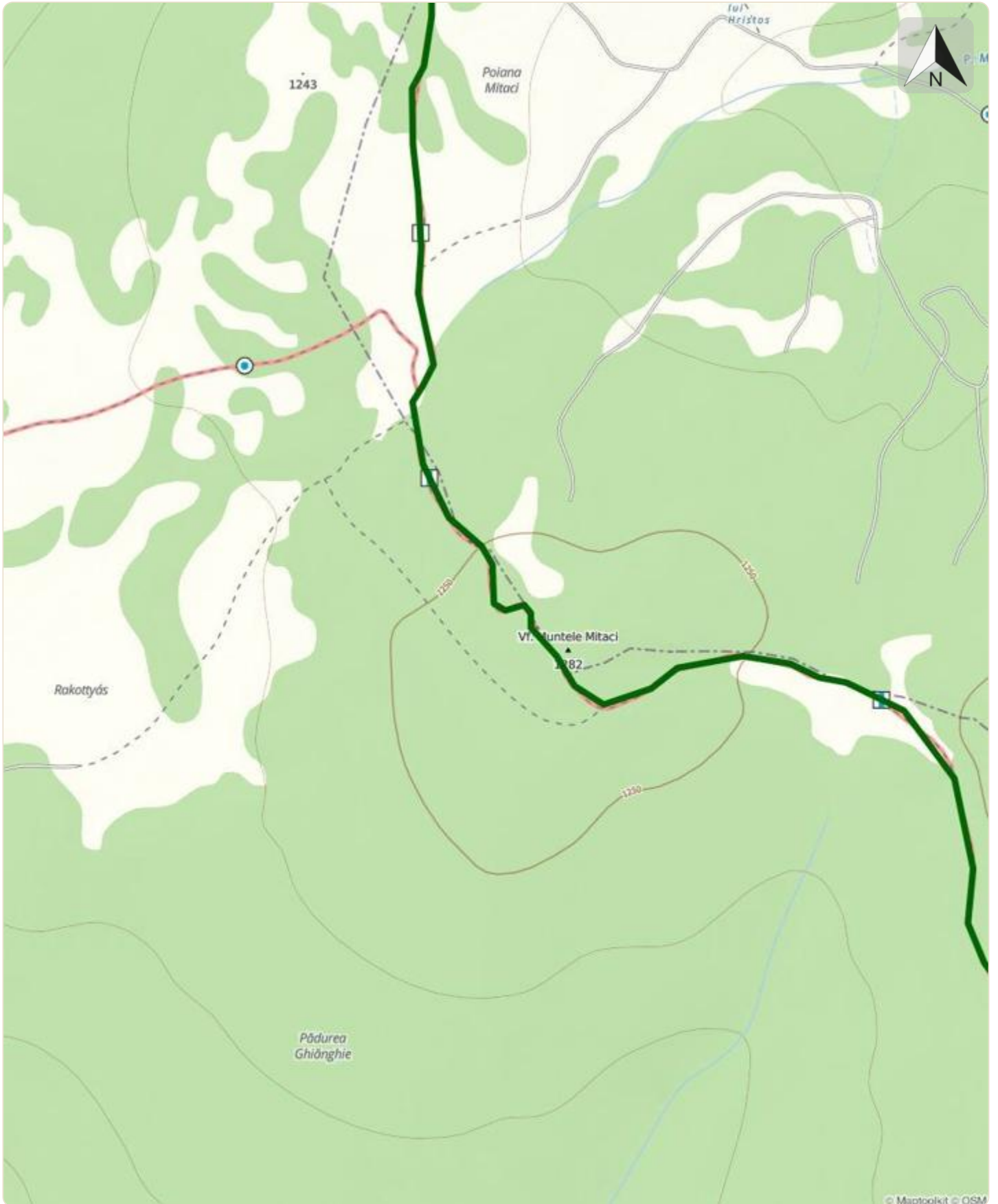


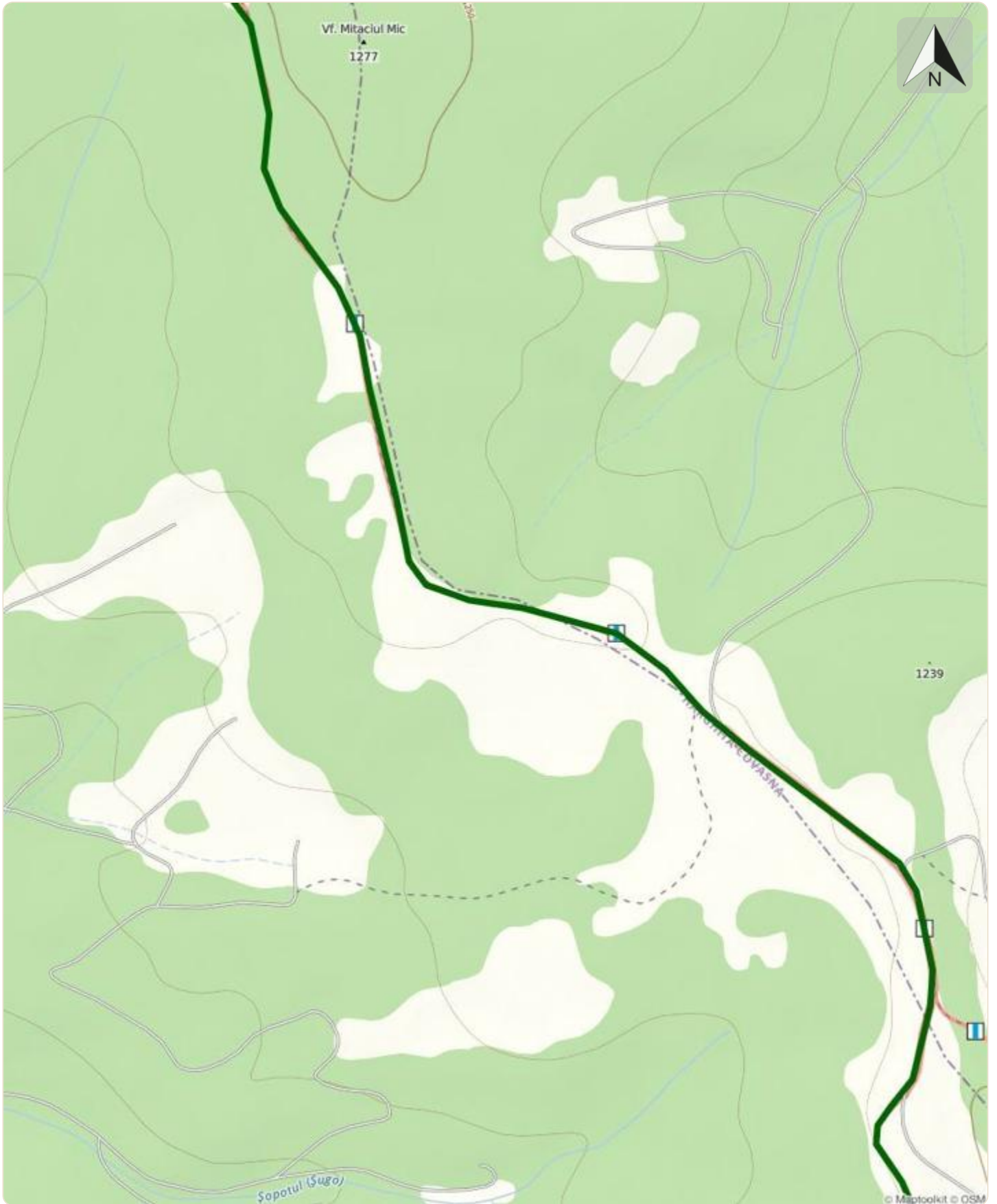


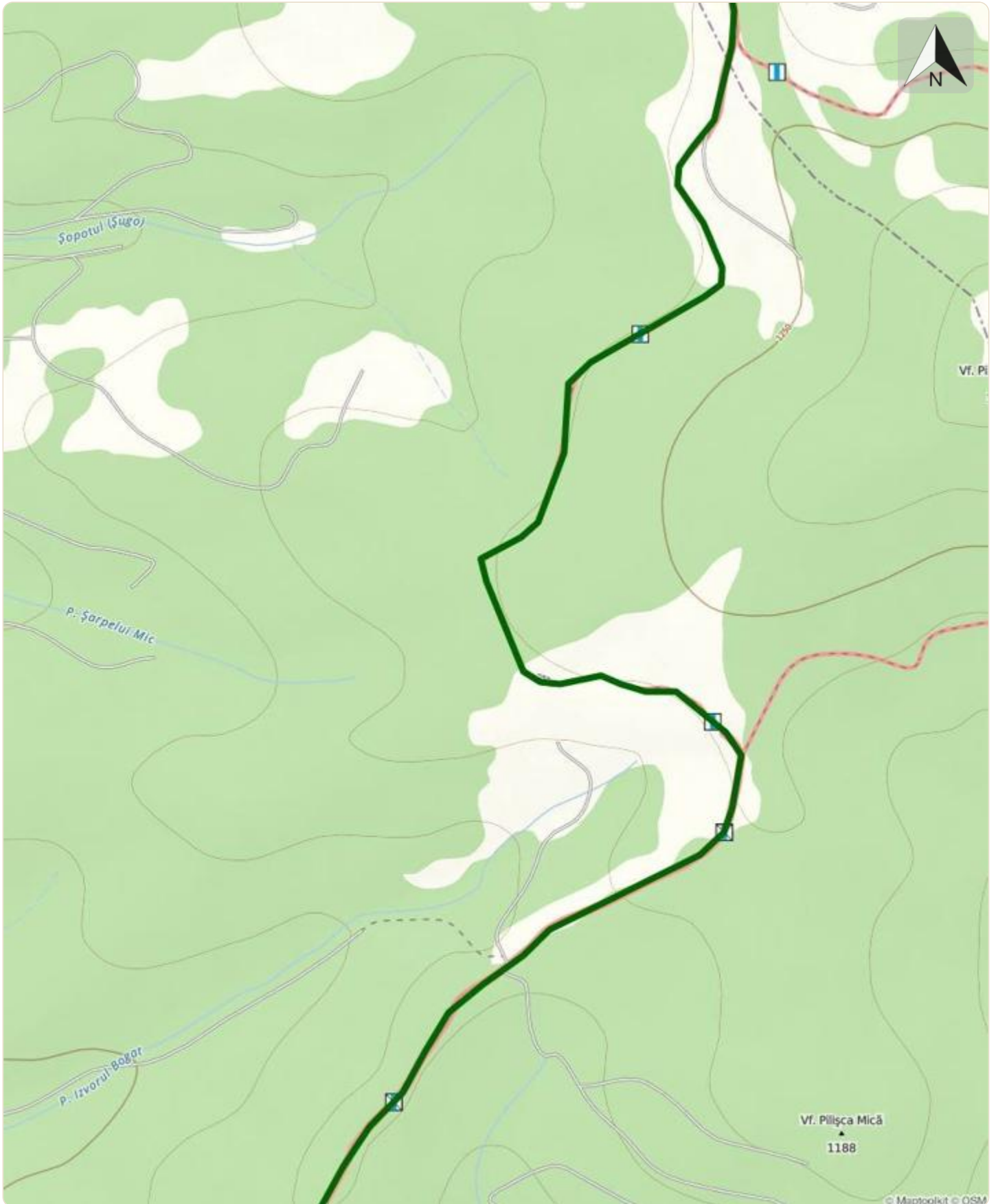


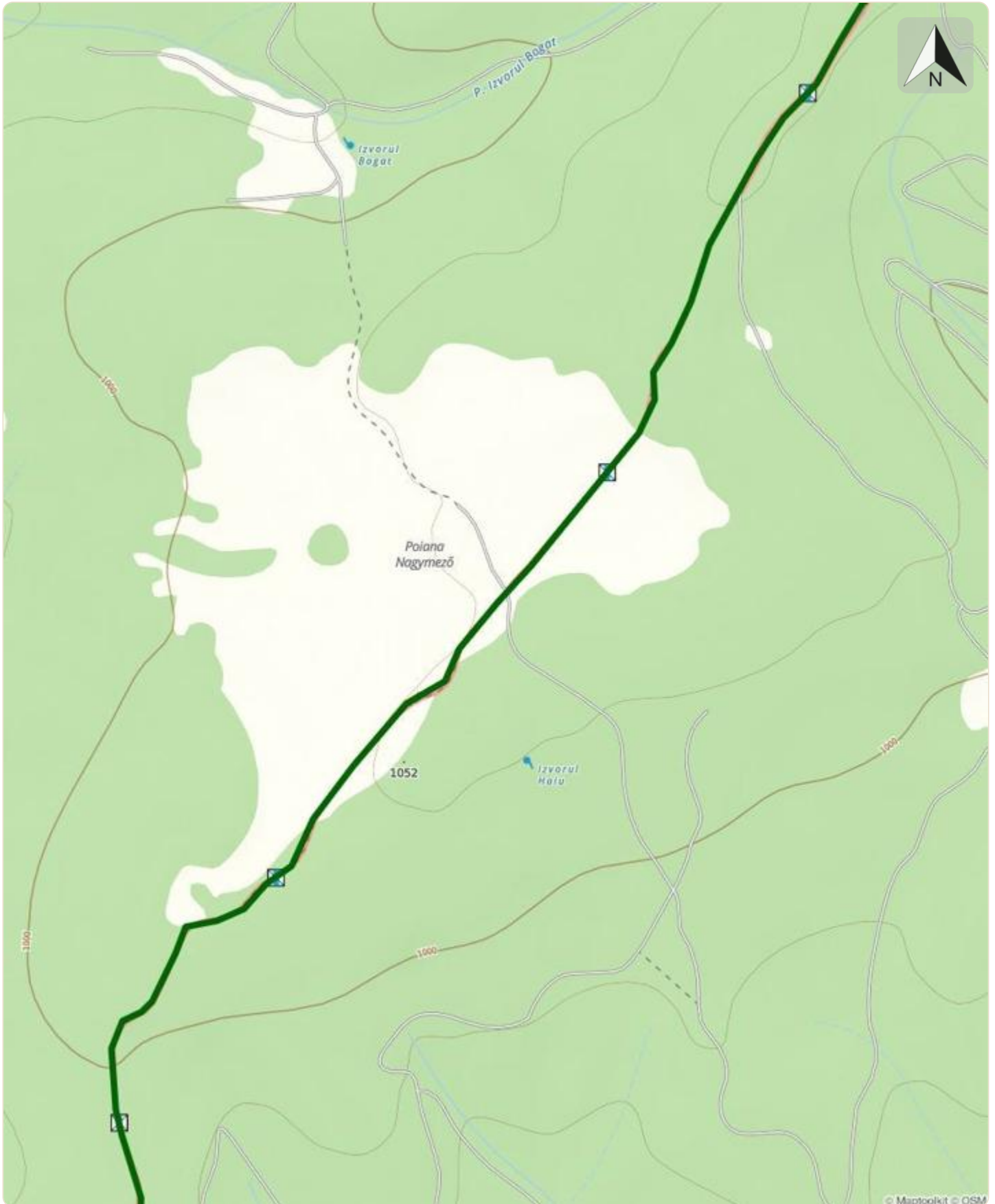


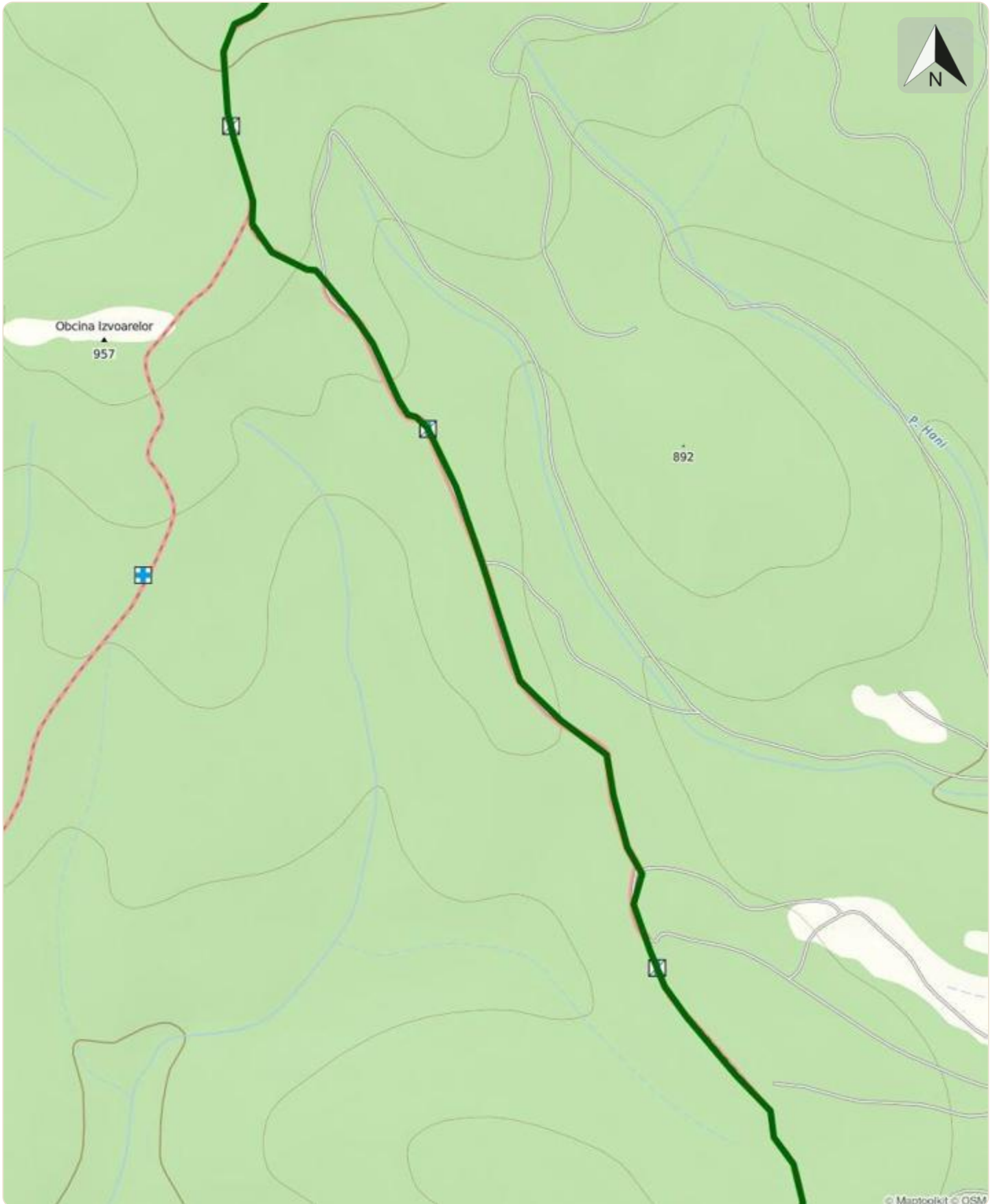












© Maptoolkit © OSM

