

07MN70: Copăcel - Refugiul Berevoescu - creasta principală



DRUMEȚIE



Dificultate:
dificil



Distanță:
20.5 km



Durată:
7h 45min - 9h 45min



Urcare:
2042 m



Coborâre:
330 m



Vârf:
2285 m



DETALII TRASEU

Regiuni Munții Făgăraș - Iezer Păpușa - Frunți - Ghițu

Județe Brașov

Sectoare hartă 11 sectoare

Traseul 70 Punct Roșu face legătura între localitatea Copăcel și creasta principală, sub Vf. Berevoescu Mare. Necesită echipament adecvat pentru alpinism de iarnă și bune cunoștințe de orientare. Priveliști spre creasta principală, Valea Sebeșului, Valea Vladului, Muntele Berevoescu Mare și Munții Iezer-Păpușa.

Descriere

Traseul PR leagă localitatea Copăcel de creasta principală (sub Vf. Berevoescu), greu de urmărit în condiții de vizibilitate scăzută. Un traseu dificil, cu peste 2000 m diferențe de nivel, în 7-10 h. Iarna, nerecomandat după Refugiul Scoarța (vâlcele expuse avalanșelor). Pornim din Copăcel spre sud și intrăm pe un drum utilitar peste plaiuri înierbate, apoi prin pădure, într-o zonă cu mai multe drumuri forestiere de exploatare. Poteca slab conturată ne conduce pe o culme secundară. Urcușul devine mai pronunțat, ajungem la Poiana Mare, sub Vf. Pietriceaua (1594 m), unde întâlnim PA - dinspre Valea Sebeșului. După Vf. Pietriceaua intrăm într-o zonă cu jnepeniș pe care o traversăm aproape de muchie. Urcăm pieptiș (300 m D+) pe Vf. de Amiază și ajungem apoi la pantele domoale ale culmii Scoarța, unde se află Refugiul Scoarța. Aici întâlnim varianta BA - dinspre Valea Berivoi, pe Piciorul Bătrân. Continuăm pe culme printr-o zonă în care jnepenișul a fost incendiat, apoi coborâm ușor în Curmătura Țiganului (1856 m), unde se desprinde o potecă de legătură cu Valea Sebeșului. De aici urcăm susținut într-o șa aflată la nord de Vf. Belia Mare, vârf care face trecerea spre pantele vârfului Berevoescu Mare. Lângă creastă se află noul Refugiul Berevoescu. La scurt timp, ajungem la poteca de creastă BR. Ajunși în creastă ne bucurăm de perspectiva largă către Valea Vladului flancată de culmea Brătîla-Cățunu și M. Berevoescu Mare, în timp ce în depărtare putem admira o parte din Munții Iezer-Păpușa. Spre nord vedem micuța căldare Belia Mare străjuită de Muchia dintre Belii și piciorul muntelui Belia Mare. De sub Vf. Berevoescu putem continua pe creastă spre vârfurile Dara și Hârtoș, ori spre Culmea Tămașului, la est. O potecă nemarcată coboară la izvoarele Văii Vladului - o vale sălbatică spectaculoasă (traseu interzis iarna).

Indicații de parcurs

Din Copăcel, ieșim spre sud pe drumul către localitatea Recea. De la intersecția cu DJ, mergem spre vest aproximativ 100 m, trecem podul și imediat după pod intrăm pe un drum utilitar spre sud, urmăm marcajul și traversăm plaiurile înierbate și apoi intrăm în pădure. Traseul leagă mai multe segmente de drum forestier și mers prin zonă de pădure fără potecă. Marcajul e bun. Ajungem în drumul care unește Masivul Berivoi cu Piscul Alb. De aici intrăm pe un drum de TAF pe care urcăm până la o zonă de defrișare unde nu este potecă, dar marcajul e vizibil. Intrăm pe potecă prin pădure și traversăm ascendent spre SE până când ajungem într-o poiană, unde intersectăm PA care coboară spre Piscul Alb. Intrăm într-o zonă cu jnepeniș pe care o traversăm mergând prin preajma muchiei. După Vârful de Amiază, într-o zonă de pășune alpină, ajungem lângă un Refugiul Salvamont. De aici putem coborî spre vest pe Piciorul Bătrân până în Valea Berivoi. Continuăm pe culme și traversăm o zonă aproape orizontală, ajungem într-o zonă în care jnepenișul a fost incendiat și coborâm în Curmătura Țiganului. De aici, putem coborî către est spre Valea Sebeșului. Poteca traversează prelung versantul vestic al muchiei și urcăm susținut într-o șa aflată la nord de Vf. Belia Mare (Berevoescu Mare). Aici, la scurtă distanță de traseul de creastă, se află un Refugiul Salvamont. Continuând spre SV, intersectăm traseul de creastă.

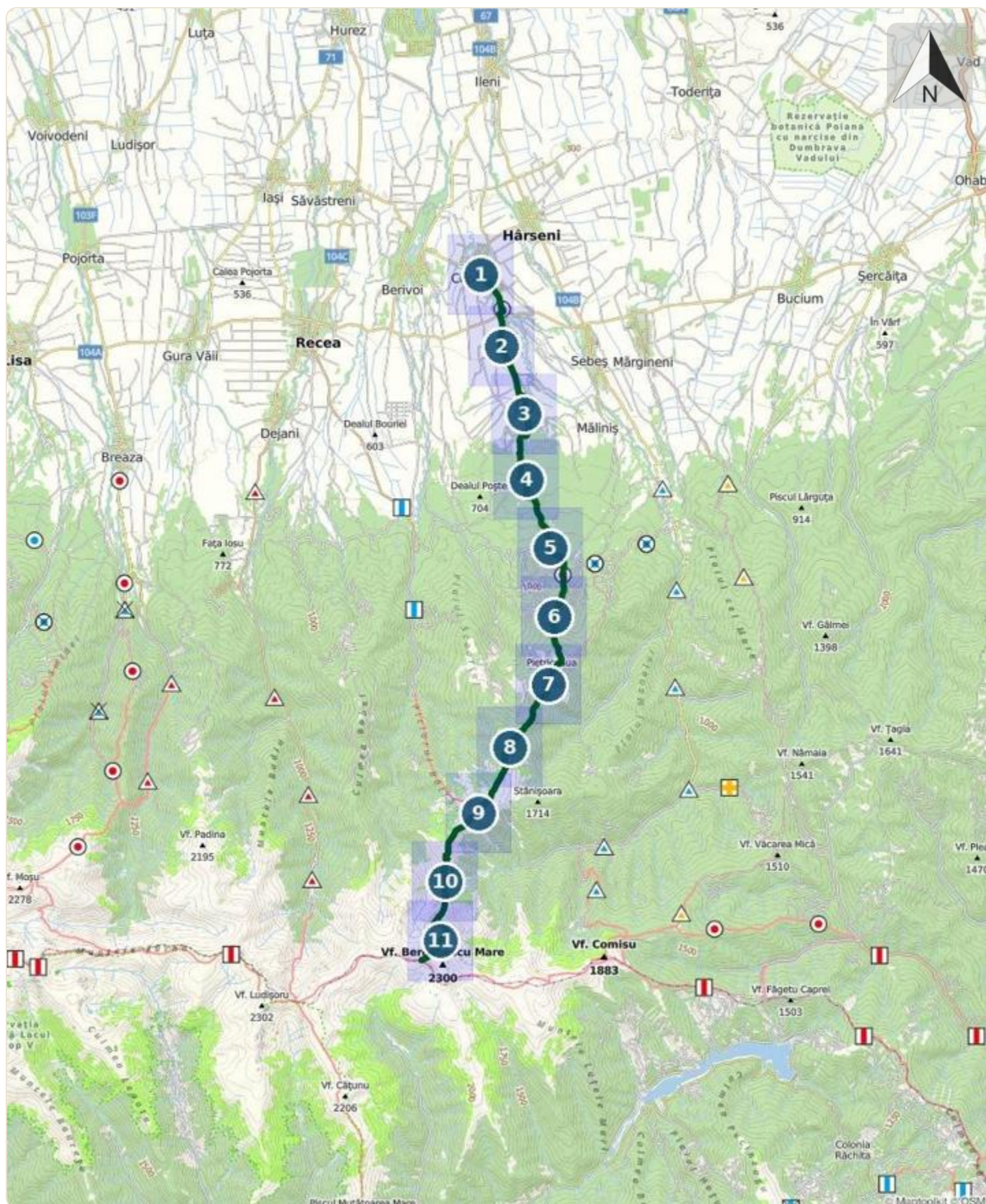
Etape

Copăcel - Muntele Scoarța - Refugiul Berevoescu - creasta principală

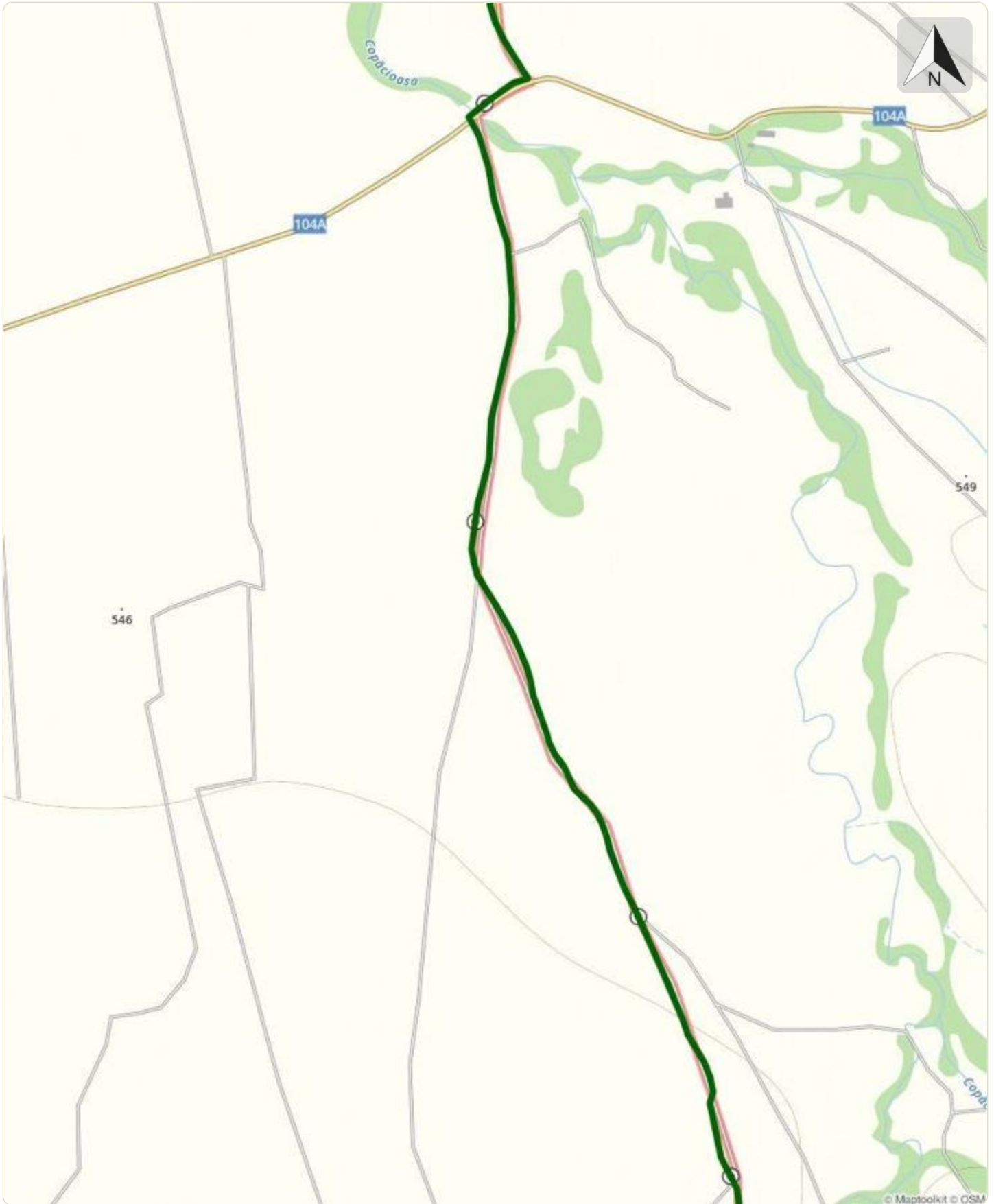
Observații

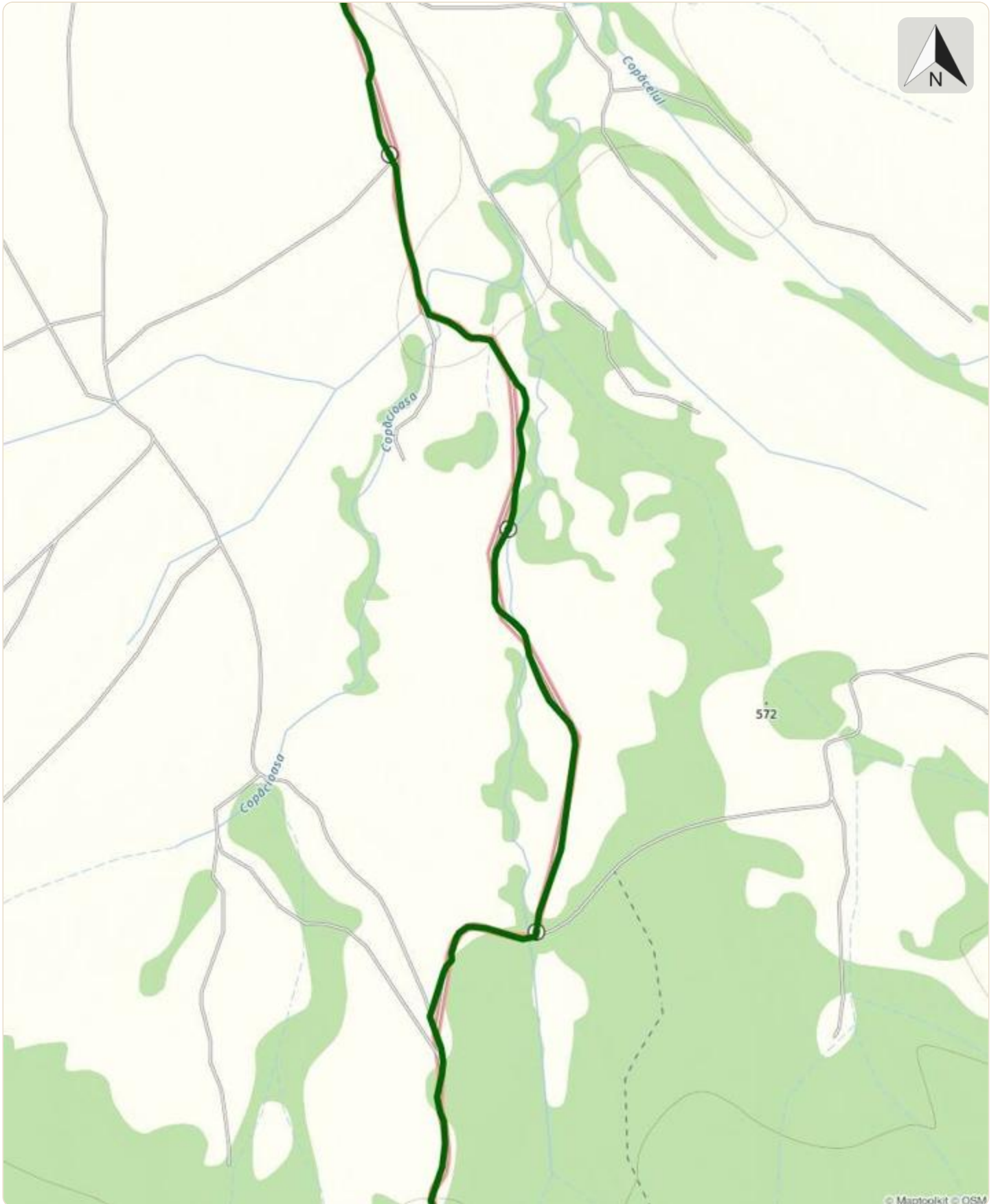
Traseu omologat. Marcaj slab în zona prealpină și în zona împădurită. Iarna recomandat până la Refugiul Salvamont de la intersecția cu Piciorul Bătrân.

07MN70: Copăcel - Refugiul Berevoescu - creasta principală









© Maptoolkit © OSM

