

30MN01: Circuitul văii Corna

 DRUMETIE



Dificultate:
mediu



Distanță:
15.9 km



Durată:
6h - 6h 30min



Urcare:
737 m



Coborâre:
737 m



Vârf:
1036 m



DETALII TRASEU

Regiuni

Metaliferi

Sectoare hartă

7 sectoare

Indicații de parcurs

Din Piața Centrală coborâm întâi pe asfalt spre Gura Roșiei, iar după 1,3 km cotim spre stânga (sud) pe un drum de piatră care iese din localitate și trece prin poieni și pâlcuri de copaci. La Tăul Țapului (Tăul Găuri) schimbăm direcția spre stânga și începem urcușul pe dealul Hebatului. Traseul cotește ușor dreapta și începe o lungă coborâre aproximativ de-a lungul unei linii electrice de înaltă tensiune pe care o traversează de mai multe ori. Peisajul este pitoresc, o alternanță de pajiști sălbatice cu păduri întunecoase sau pâlcuri de mesteceni. Ne apropiem de orașelul Abrud, cuibărit jos în vale, dar la un moment dat (în apropiere de un ciurgău - o adăpătoare pentru vite) părăsim linia dealului spre stânga și coborâm abrupt în Valea Corna, la asfalt. Urmăm drumul asfaltat construit de-a lungul văii Corna în amonte circa 2 km și în localitatea Bunta, lângă niște garaje îl părăsim spre dreapta pe un drumeag care urcă în serpentine. Marcajul taie primele serpentine pe scurtături, apoi continuă tot la deal. Efortul ne este răsplătit de o priveliște tot mai cuprinzătoare asupra văii, iar în final ajungem pe culmea Dealului Măgulicea, unde urcușul se domolește și la o răscruce de drumuri marcajul cotește stânga (nord-est). Urmează o plimbare printr-o zonă pitorească cu poieni și pâlcuri de copaci, până întâlnim (lângă niște garaje) drumul asfaltat ce urcă din Abrud la mina Roșia Poieni. Urmăm acest drum aproape 1 km, apoi împreună cu traseul TA îl părăsim spre stânga pe un drumeag. La o intersecție de cinci drumuri de sub Piatra Corbului întâlnim traseul PR. Aici păstrăm direcția înainte pe un drum de piatră, iar din apropierea Tăului Brazi intrăm pe drumul îngust asfaltat care ne duce înapoi în Piața Centrală din Roșia Montană.

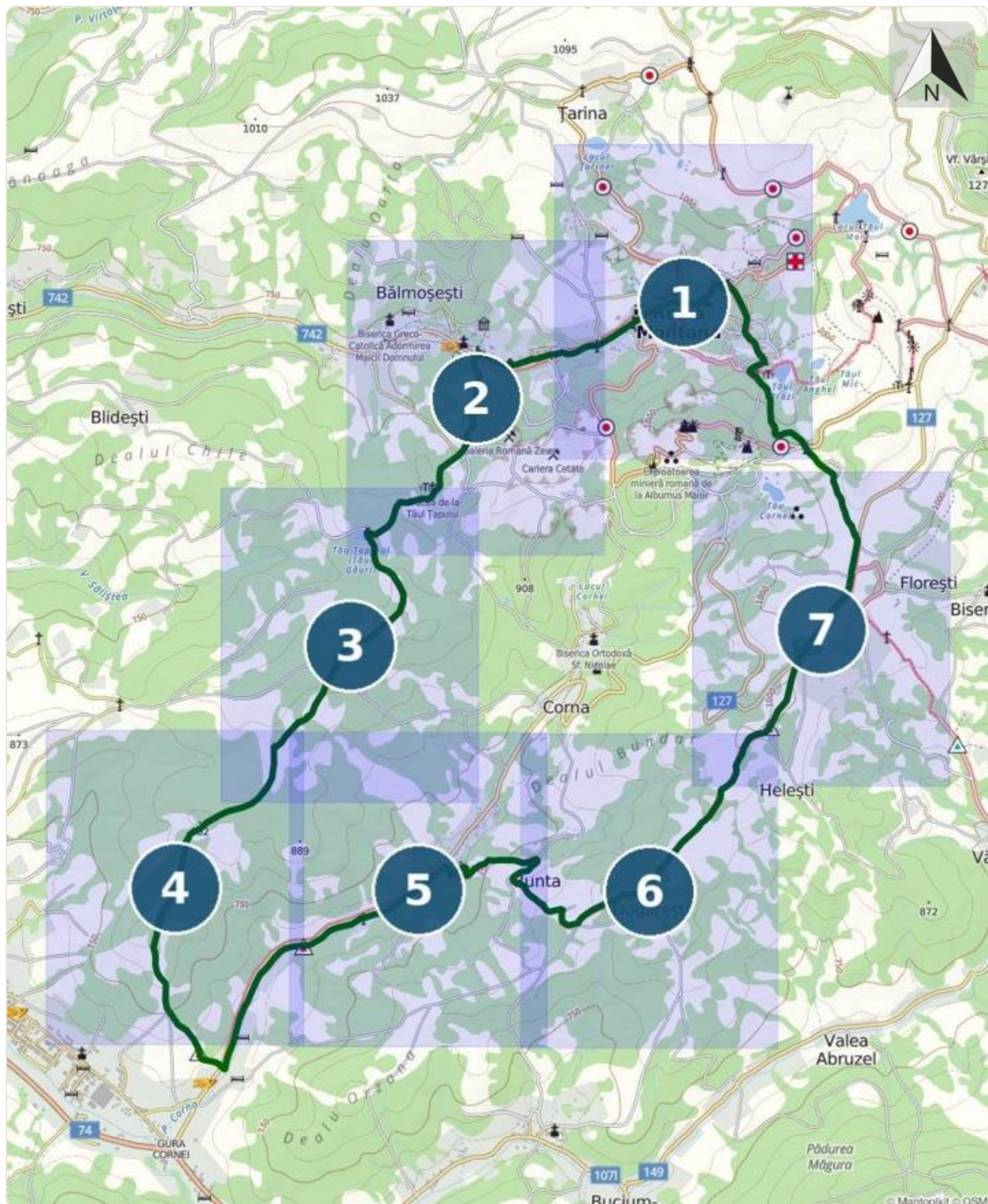
Etape

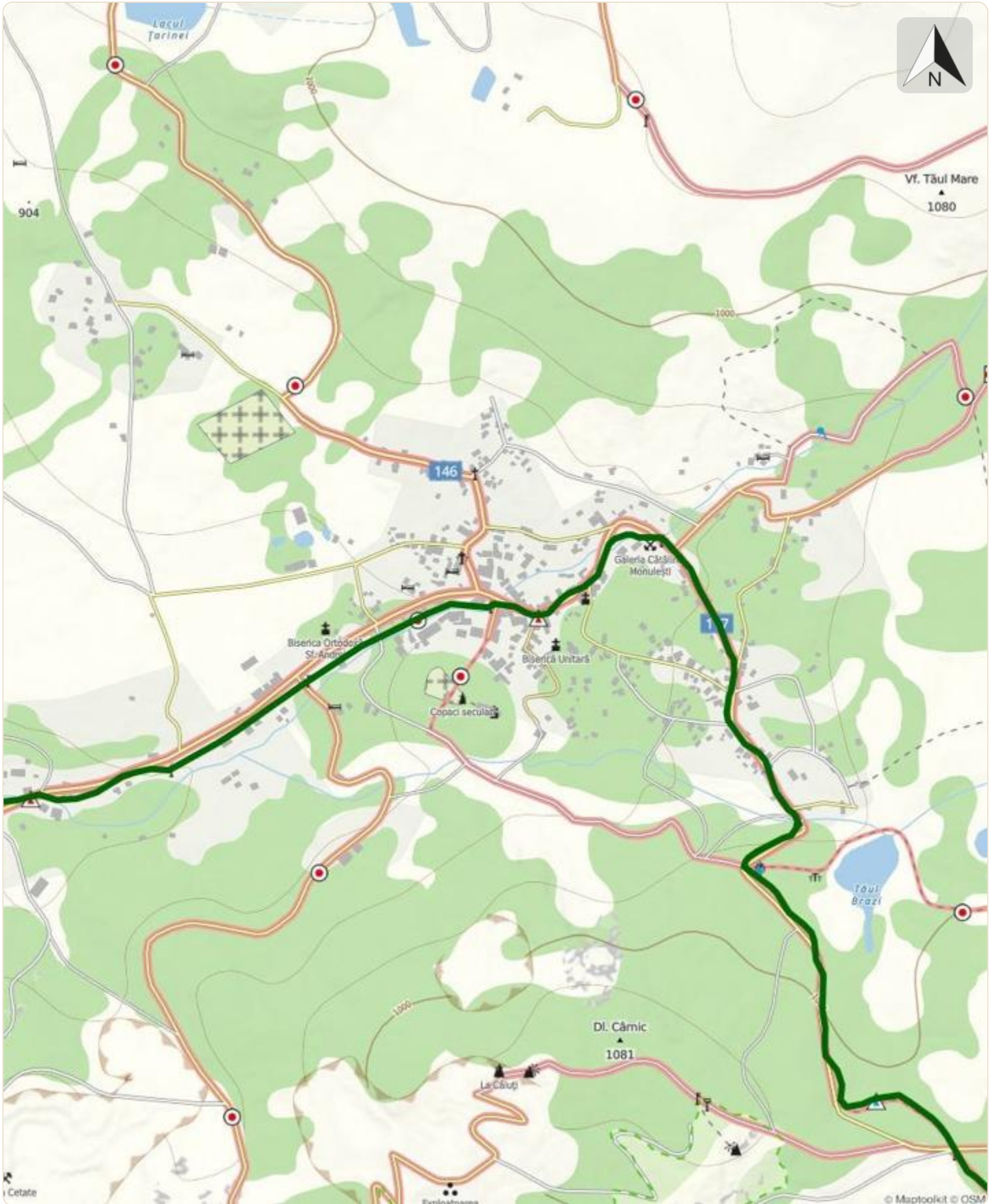
Roșia Montană - Tăul Țapului - Dl. Hebatului - satul Gura Cornei - satul Bunta - Dl. Măgulicea - sub Piatra Corbului - lângă Tăul Brazi - Roșia Montană

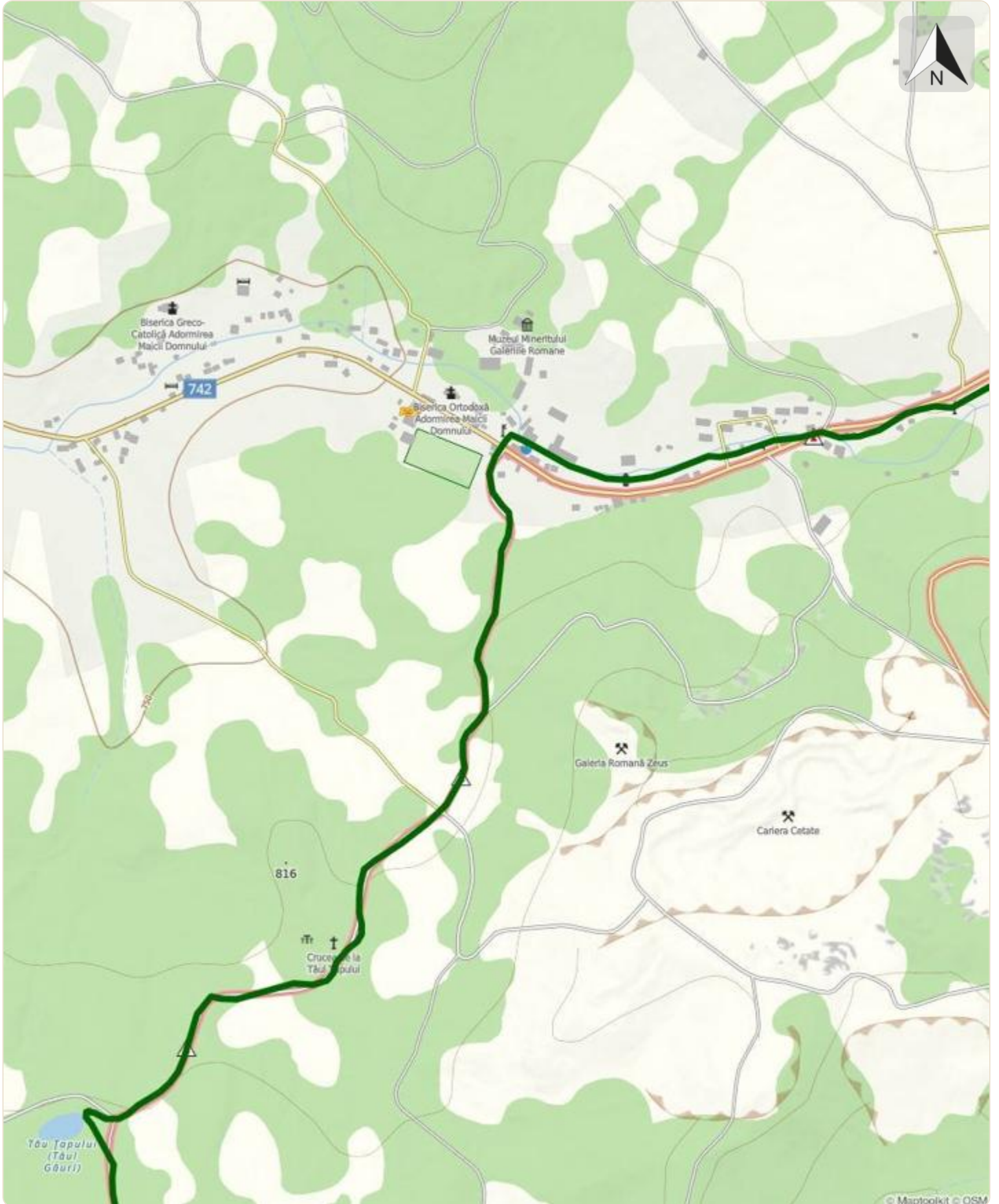
Observații

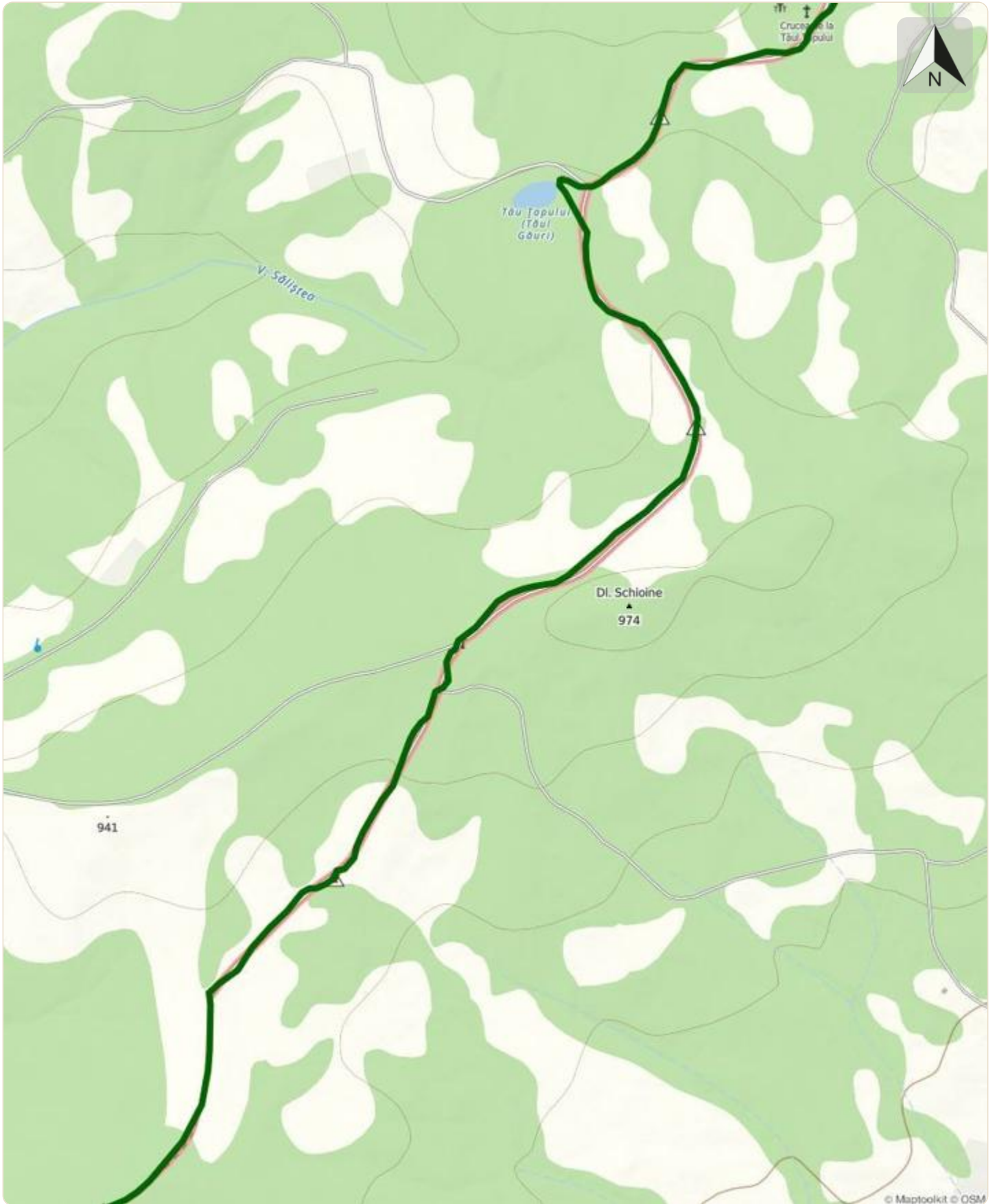
Pe alocuri marcajele sunt rare.

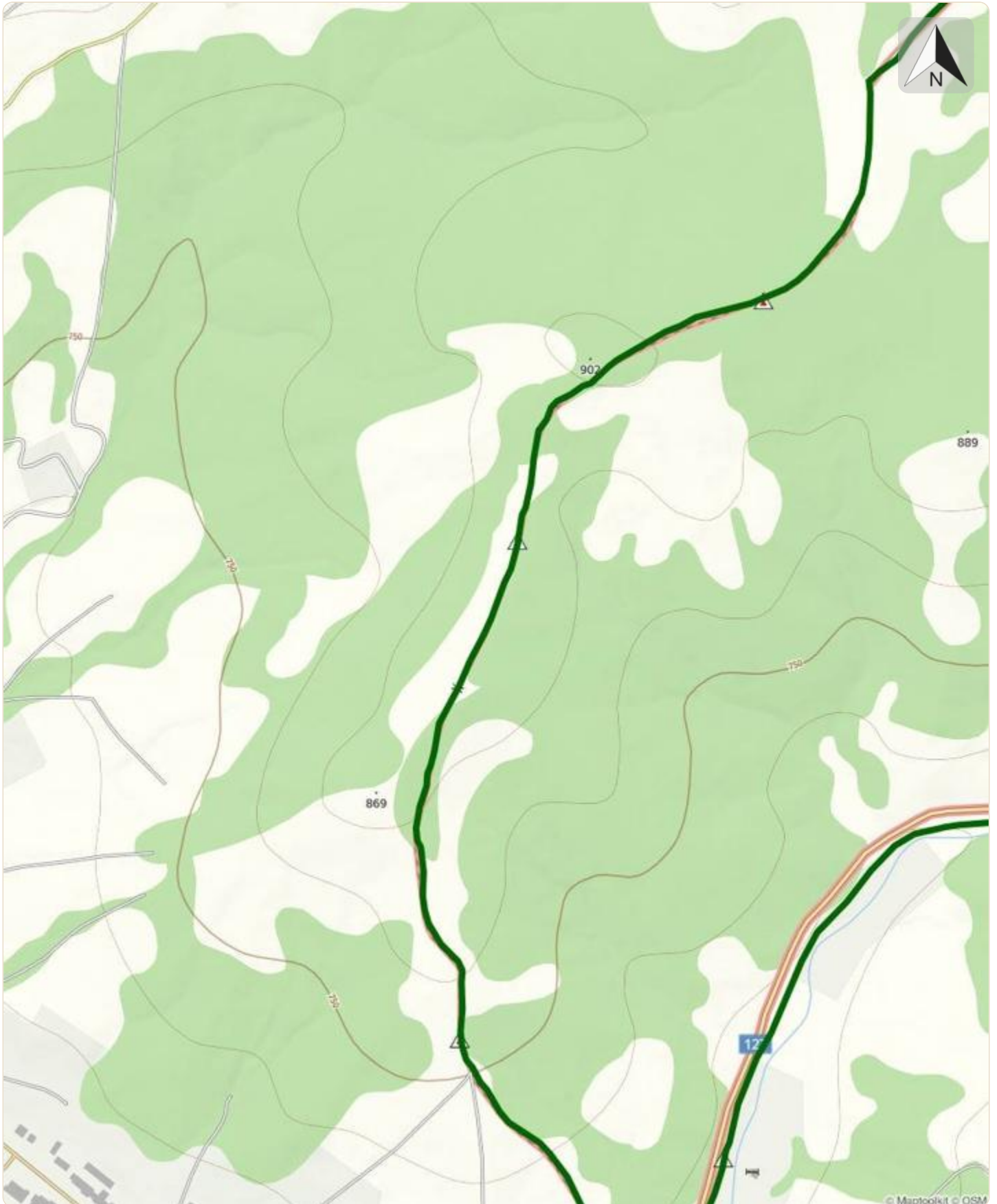
30MN01: Circuitul văii Corne

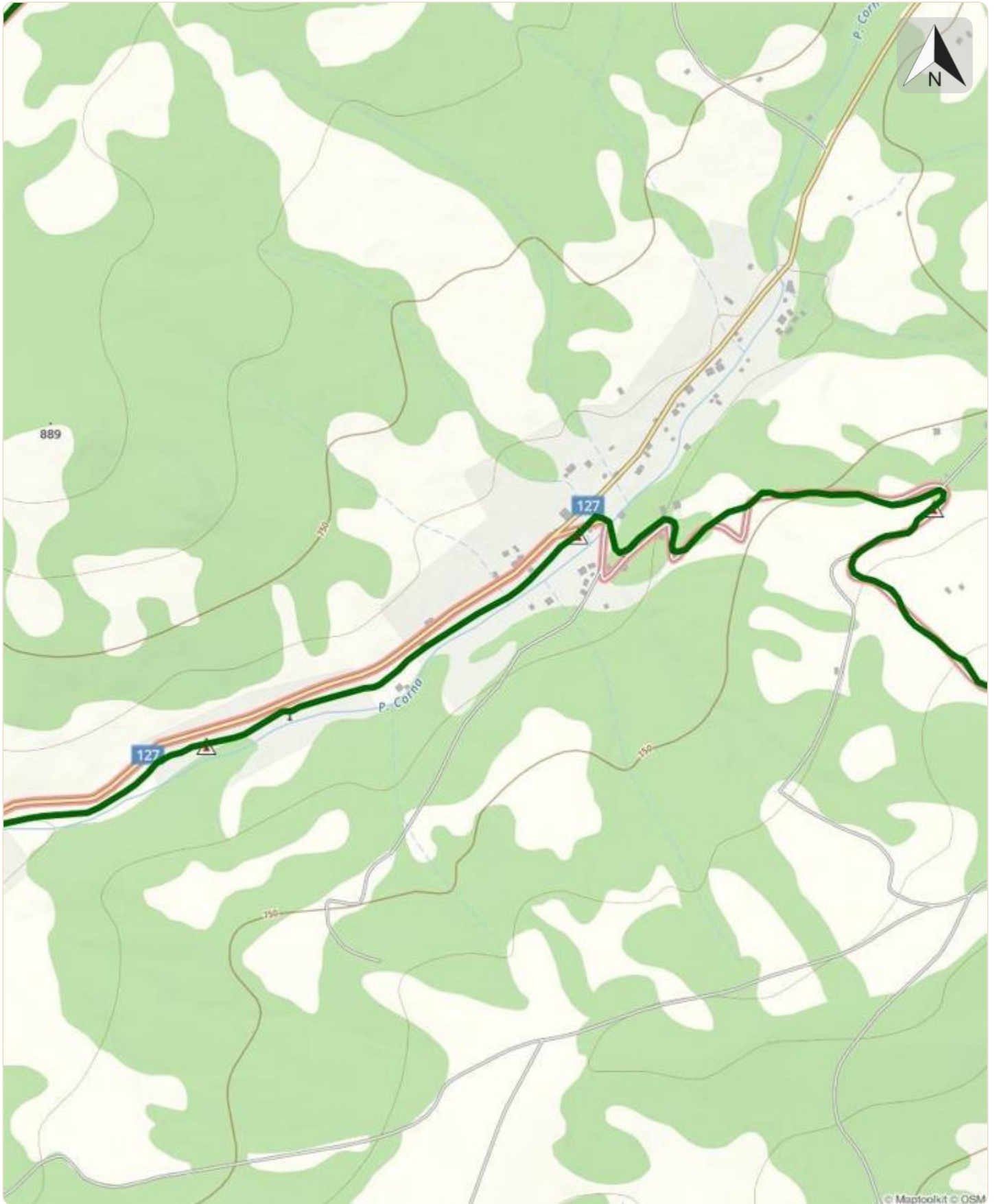


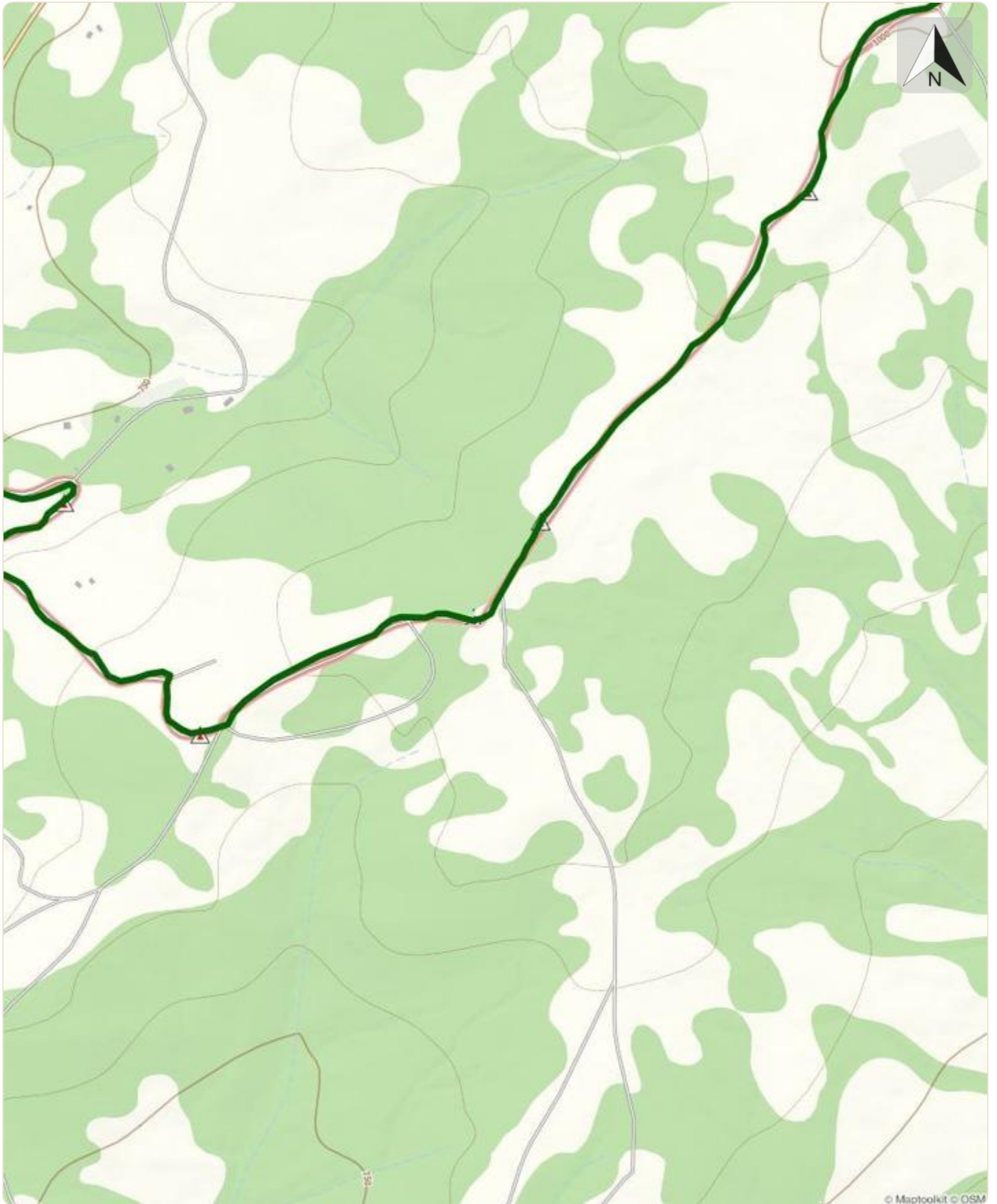












© Maptoolkit © OSM

