

26MN45: Chiojdu - Cățiașu - Pe Pod la Brad



DRUMEȚIE



Dificultate:
ușor



Distanță:
6.7 km



Durată:
2h 30min - 3h



Urcare:
624 m



Coborâre:
65 m



Vârf:
1055 m



DETALII TRASEU

Regiuni

Buzăului

Județe

Buzău

Sectoare hartă

4 sectoare

Traseul 45 Cruce Roșie favorizează accesul la punctul de belvedere „Pe Pod la Brad”, situat deasupra satului Cățiașu (com. Chiojdu), coborând apoi în zona La Răstoaca, la DJ 103P Bâsca Chiojdului - Nehoiu. Acces la Pădurea de tisă și vederi spre Fețele Mălâiei (masivul Siriu) și culmea Monteoru în prim plan.

Descriere

Traseul 45 CR face legătura între localitatea Chiojdu și punctul de belvedere „Pe Pod la Brad”, situat deasupra satului Cățiașu. Un traseu destul de solicitant, cu aprox. 600 m diferențe de nivel, în cca. 2.5 -3 h de drumetie. Accesibil și pentru MTB. Pornim de pe DJ 103P ce face legătura între Bâsca Chiojdului - Preseaca - La Răstoaca - Nehoiu și urmăm indicatorul către Cățiașu (5 km), pe drumul comunal, parțial asfaltat. Facem stânga către relele de telefonie, apoi urcăm prin frumosul platou de pe Muntele Pitica, folosind un vechi drum de care, până în punctul maxim „Pe Pod la Brad”, un loc de belvedere frumos cu priveliști spre Fețele Mălâiei (masivul Siriu) și culmea Monteoru. De la belvedere putem coborî pe sub Vf Iederei, la DJ 103P, în zona La Răstoaca, trecând prin rezervația Pădurea de tisă Chiojdu. Tisa este un arbore care poate ajunge până la 15 - 20 m înălțime și 3 m în diametru, însă în această zonă a fost rărit intens (sursa).

Indicații de parcurs

Din DJ103P din centrul satului Chiojdu găsiți indicator către Cățiașu (5 km). Uurmați drumul comunal (parțial asfaltat), la prima intersecție importantă faceți stânga către gaterul din Cățiașu, apoi iar stânga, treceti pe lângă relele de telefonie și urmați drumul forestier până în punctul maxim Pe Pod la Brad. Este un punct de belvedere de unde puteți vedea Stevia, Răstoaca, Mălâia, Pădurea de tisă. Drumul forestier continuă cu marcaj cruce roșie până la intersecția numită La Răstoaca (intersecție cu drumul forestier Bâsca Chiojdului-Preseaca (10 km) - Nehoiu (8 km).

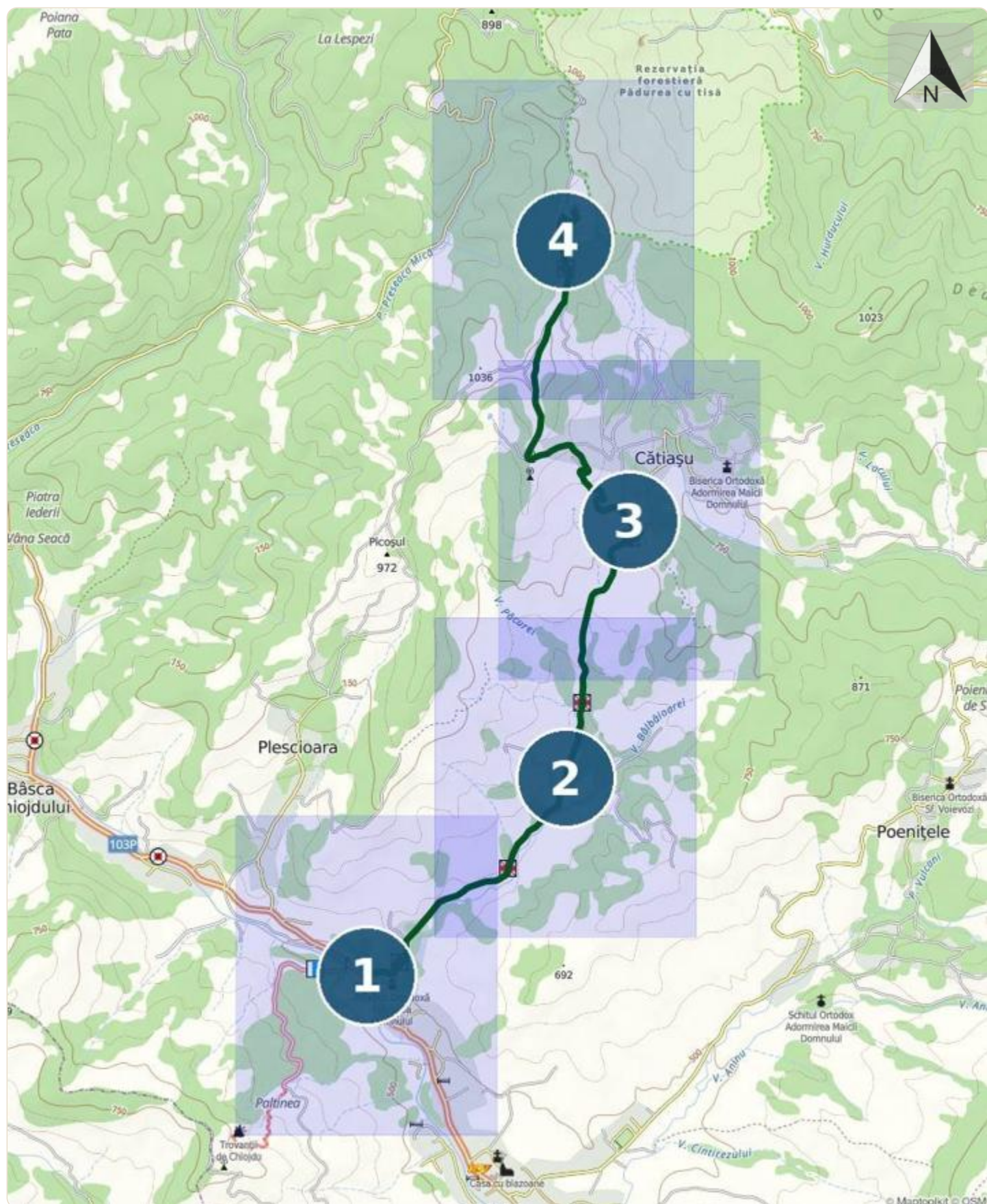
Etape

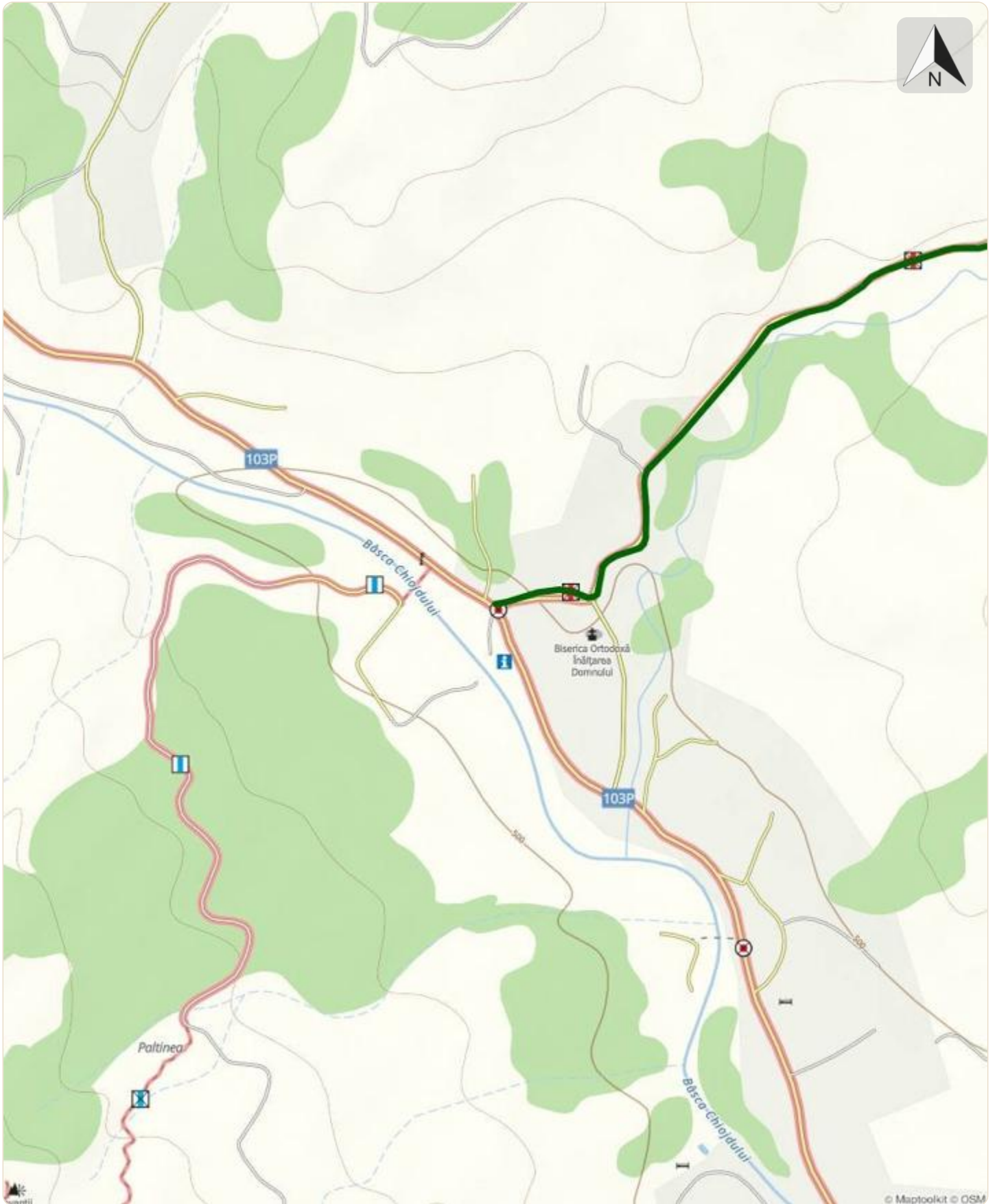
Chiojdu - Cățiașu - Pe Pod la Brad

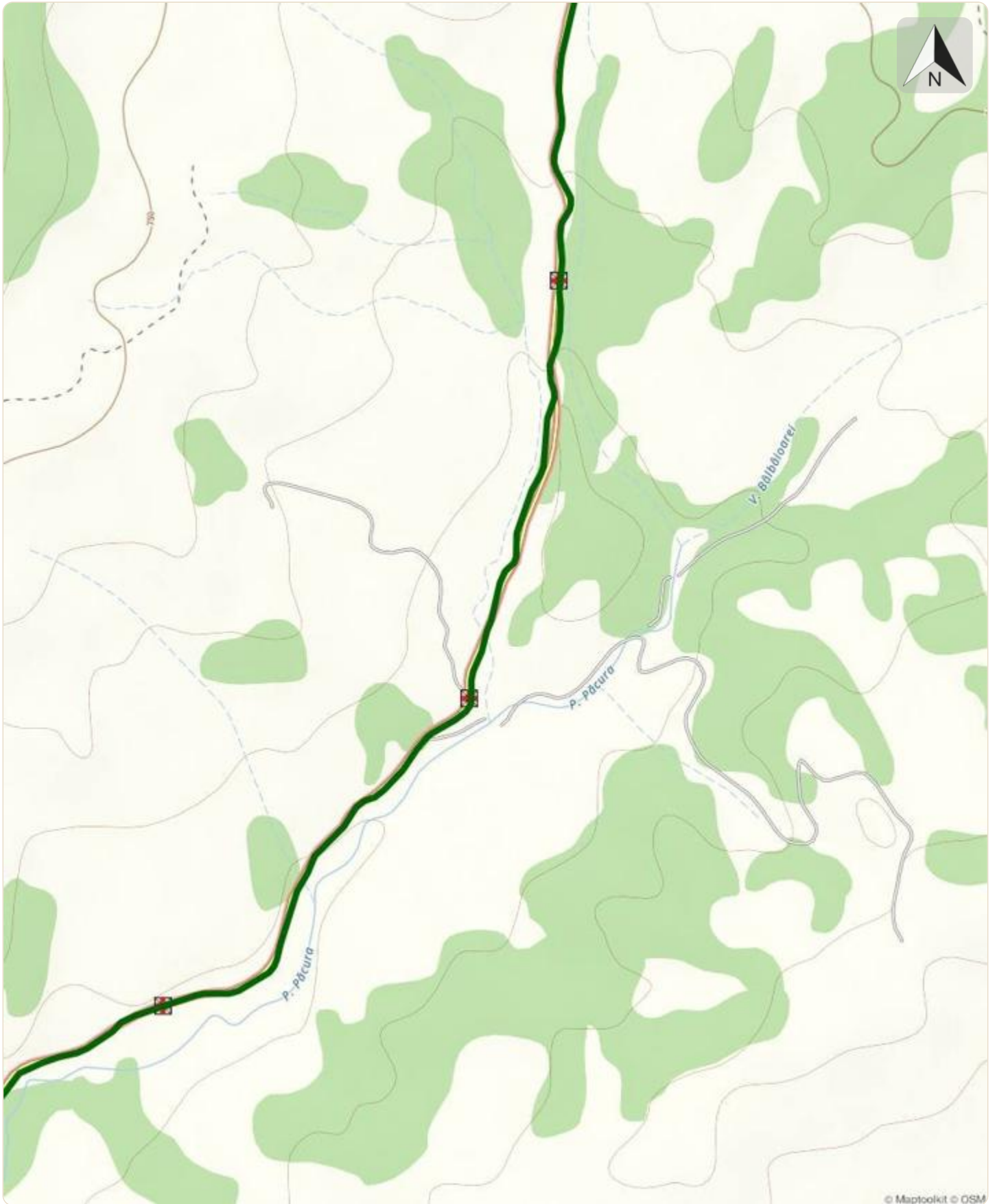
Observații

Traseu nemarcat. Traseul va fi marcat în vara anului 2021.

26MN45: Chiojdu - Cățiașu - Pe Pod la Brad







© Maptoolkit © OSM

