

05MB35: Cârlibaba - Moldova-Sulița - DN17



CICLISM



Dificultate:
dificil



Distanță:
52.5 km



Durată:
-



Urcare:
1302 m



Coborâre:
1328 m



Vârf:
1341 m



DETALII TRASEU

Regiuni Bucovina Ciclist

Județe Suceava

Sectoare hartă 30 sectoare

Traseul 35 propune un circuit cicloturistic în forță, traversând culmea Obcinei Mestecăniș între Cârlibaba și comuna Moldova-Sulița. Urcăm în culmea Obcinei Mestecăniș, apoi coborâm pe lângă Herghelia Lucina, la limita rezervației Tinovul Găina-Lucina spre Rezervația naturală Cheile Lucavei. De la șoseaua spre Breaza, traversăm înapoi culmea Obcinei Mestecăniș, peste Vf. Plaiul Tâmpa și coborâm prin Valea Stânei.

Descriere

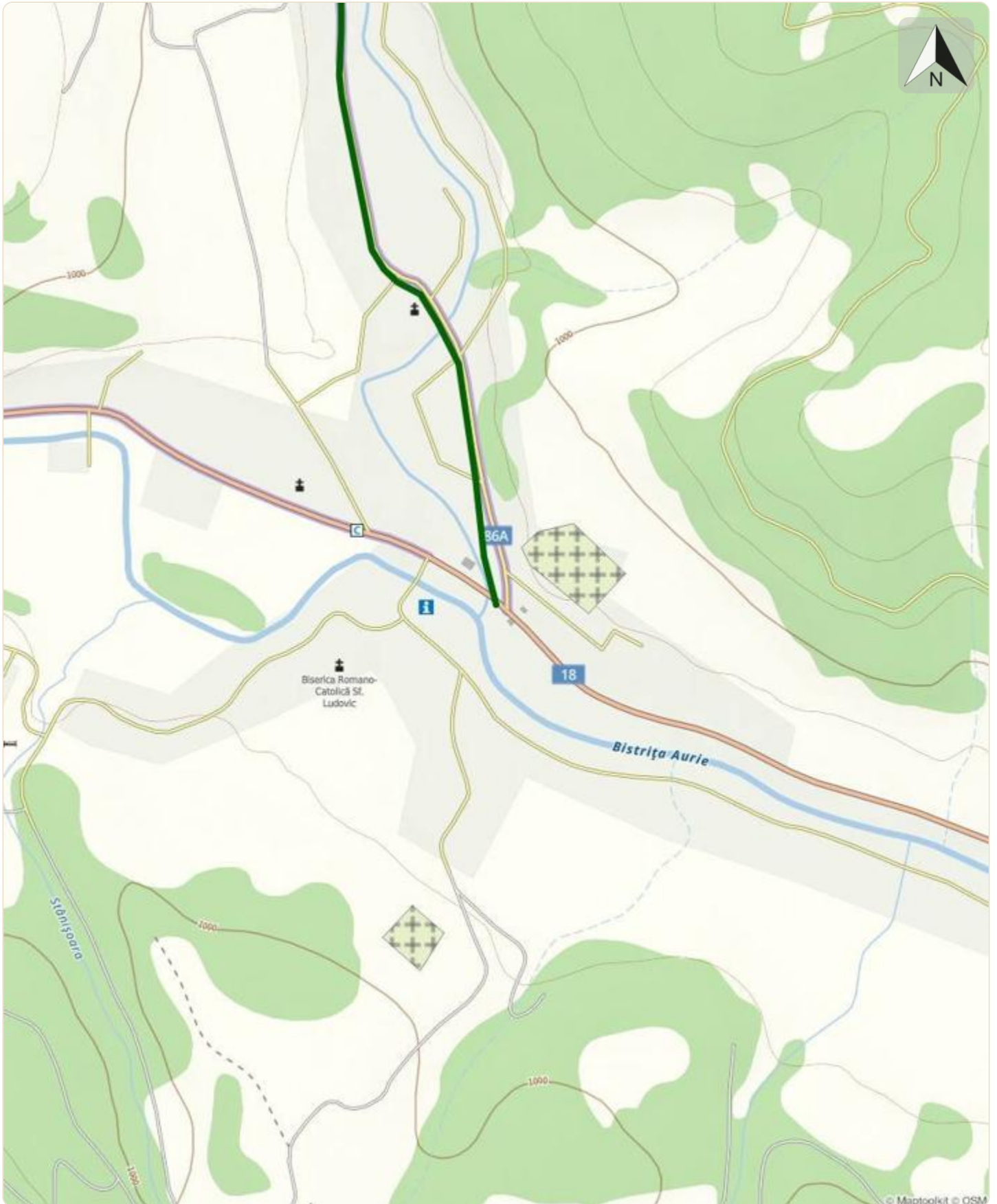
Traseul 35 face un circuit cicloturistic peste culmea Obcinei Mestecăniș, între Cârlibaba și comuna Moldova-Sulița. Un itinerar solicitant, cu peste 1500 m diferențe de nivel, pe cca. 53 km lungime. Altitudine maximă se înregistrează sub Vf. Chițcău Mic (1343 m). Primul segment al traseului urmărește drumul pietruit și bine întreținut dintre comuna Cârlibaba și comuna Izvoarele Sucevei, de-a lungul Pârâului Cârlibaba. Drumul trece printre gospodării răzlețe și mici cătune pitorești. La 8 km de la plecare ajungem în satul Iedu, de unde începem o urcare susținută pe Valea Găina până în culmea Obcina Mestecăniș sub Vf. Chițcău Mic (1357 m). Aici ținem un drum de culme care coboară apoi la Herghelia Lucina. Caii Huțuli de la Lucina sunt una dintre cele mai performante rase de cai, adaptată condițiilor de exploatare în regiunea montană: armată (vânători de munte), exploatarea lemnului, transport în zone montane greu accesibile. Tot aici se găsește și Calul de Bucovina - cai utilitari pentru tracțiune, adaptați condițiilor de munte, cu o dezvoltare corporală și o capacitate energetică superioară huțului (sursa). Coborâm printre pășuni pe valea largă, la limita rezervației botanice Tinovul Găina-Lucina, cu o floră specifică turbăriilor și mai ales, mesteacăn pitic și pin silvestru. Străbatem mica depresiune Lucina de sub vârful Chitcăul Mare și Mic spre Rezervația naturală Cheile Lucavei. Situată între munții Știrbul (1.477 m) și Găina (1.455 m), rezervația este reprezentată de pereți abrupti cu înălțimi de 75-80 m, grote, grohotișuri și văi care adăpostesc flori precum: strugurele ursului, floarea de colț sau sângele voinicului. Cheile Lucavei sunt relativ scurte (aprox. 1 km), dar sunt foarte frumoase. După 2 km ieșim în șoseaua principală, trecând pe lângă Mănăstirea Moldova-Sulița. De aici traseul urmărește șoseaua asfaltată spre dreapta, spre satul Benia, apoi spre Breaza. Părăsim Valea Moldovei spre dreapta, intrând pe un drum forestier care urcă susținut în culmea Obcina Mestecănișului, până în Vf. Plaiul Tâmpa (1238 m). În Șaua La Cruce părăsim culmea Obcina Mestecănișului spre SE, coborând scurt (easy downhill) spre o exploatare de piatră, de la care urmăm domol Valea Stâniei până la șoseaua principală, la aprox. 6,5 km aval de punctul de pornire (comuna Cârlibaba).

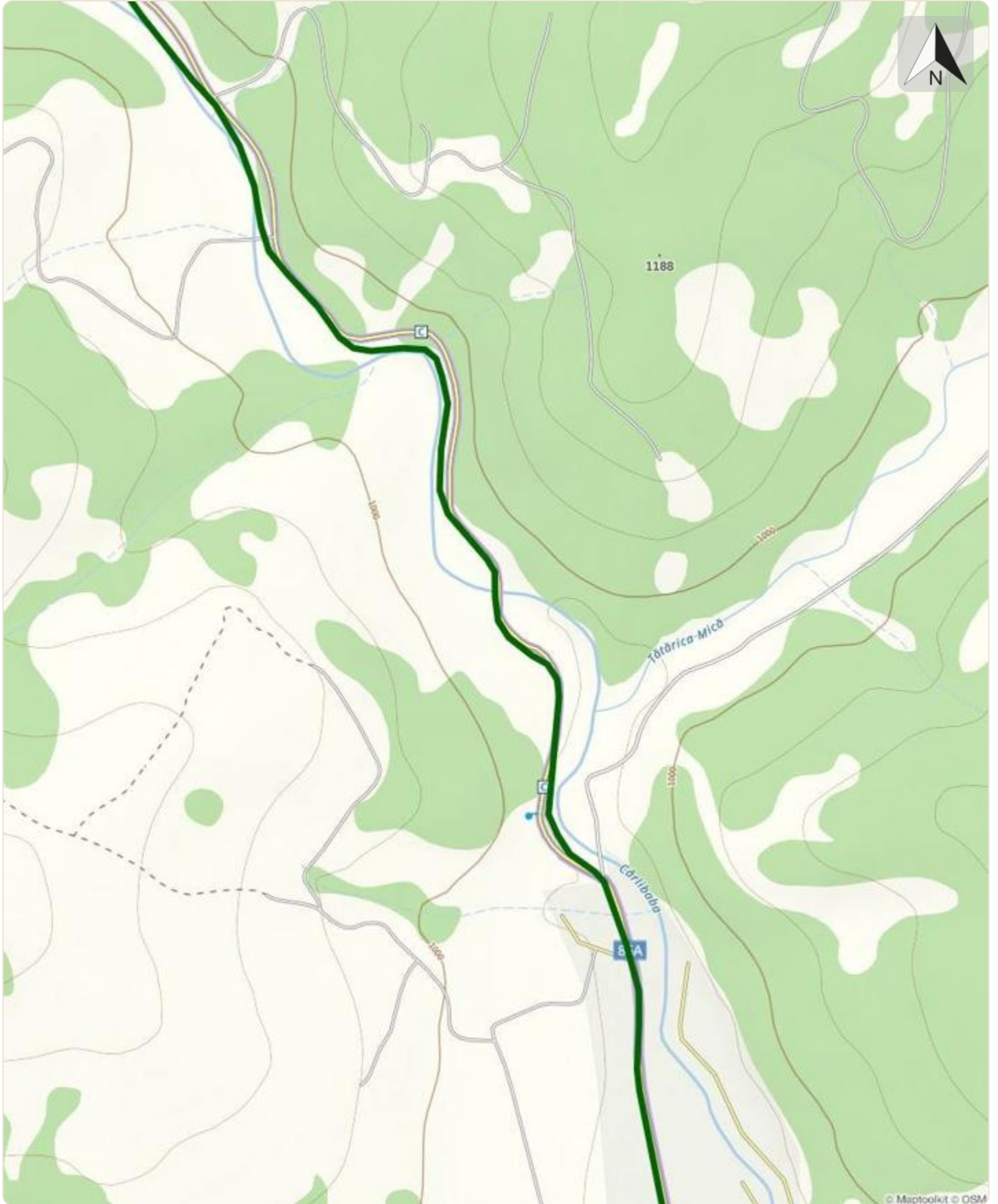
Indicații de parcurs

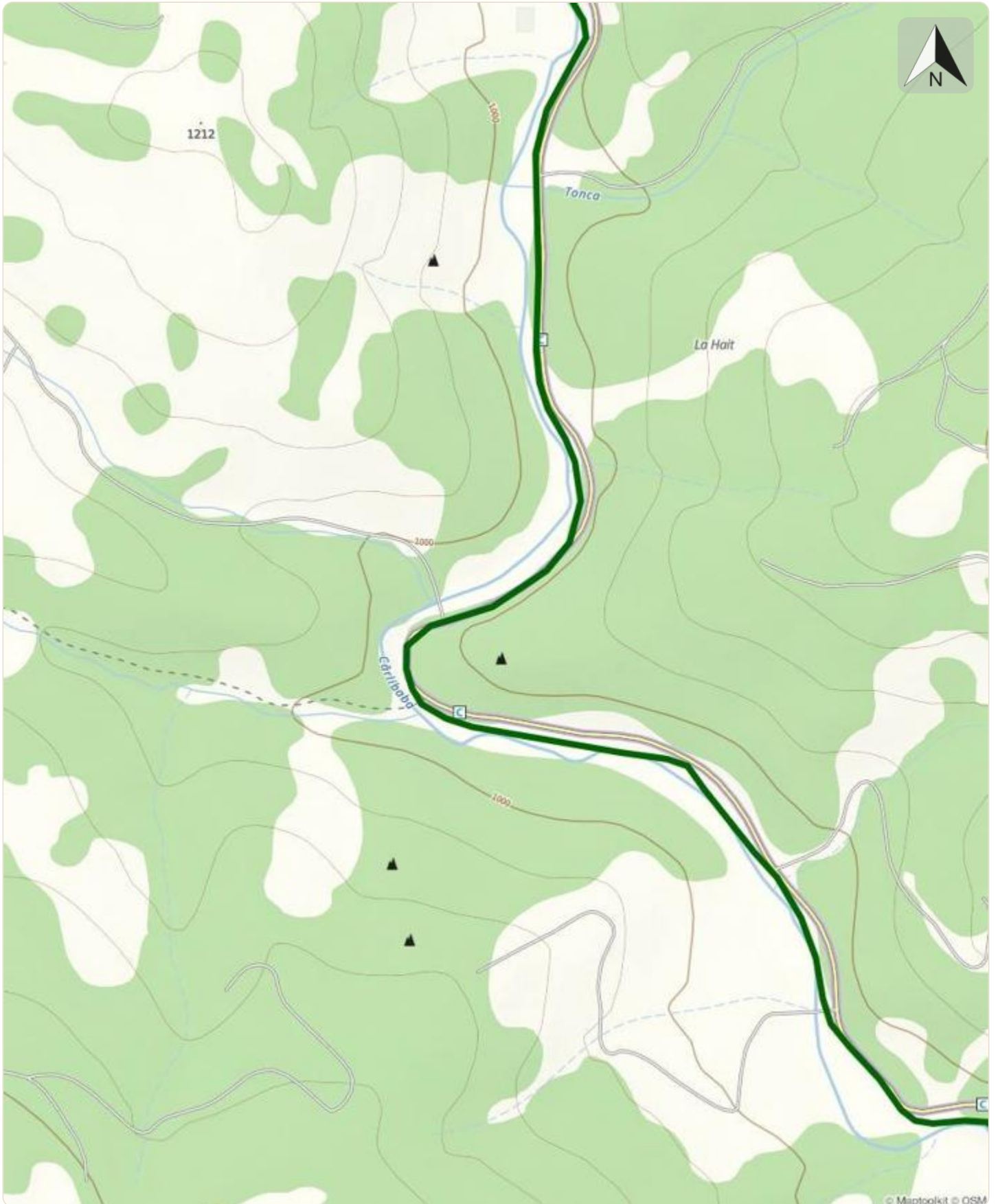
Accesul se poate face din centrul comunei Cârlibaba de-a lungul pârâului cu același nume. Zona urbană pe acest sector se întinde aproximativ 1,3 km, până la intersecția cu drumul forestier din Valea Tătărica Mică, traseul merge în continuare în de-a lungul Pârâului Cârlibaba. Drumul este pietruit și întreținut permanent, fiind utilizat ca și cale de legătură peste Obcina Mestecănișului spre comuna Izvoarele Sucevei. De-a lungul traseului se întâlnesc atât gospodării răzlețe cât și mici cătune. Satul Iedu îl întâlnim la 8 km de la plecarea din centrul comunei Cârlibaba, aici traseul intră pe Valea Găina și urcă sus până culmea Obcina Mestecănișului, până sub Vârful Chițcăul Mic. La 2 km după ce s-a depășit culmea, se coboară la Herghelia Lucina, herghelie renumită pentru caii de rasă "huțuli". Următorii 2 km sunt printr-o vale largă, fără pădure, cu nenumărate pășuni, după care valea se îngustează, drumul fiind străjuit de pădure deasă alternând cu zone golașe, cale de aproximativ 3 km de-a lungul Pârâului Lucava. Imediat la ieșirea din pădure se ajunge la Rezervația naturală Cheile Lucavei, iar după încă 2 km se ajunge în șoseaua principală, în centrul comunei Moldova-Sulița. De aici traseul urmărește șoseaua asfaltată spre dreapta, spre satul Benia. După ce s-au parcurs aproape 10 km pe drumul asfaltat, în ușoară coborâre, înainte de centrul satului Breaza se intră pe un drum forestier care urcă șerpuint prin Poiana Gălbezii până în Vârful Plaiul Tâmpa și până în culmea Obcina Mestecănișului (deja a doua oară). Este ultima urcare din acest traseu. În continuare, după 3 km se ajunge la o exploatare de piatră ce se ocolește prin vale, iar după încă 8 km se ajunge prin Valea Stânei la șoseaua principală, la o distanță de aproape 6,5 km în aval față de punctul de plecare.

Etape

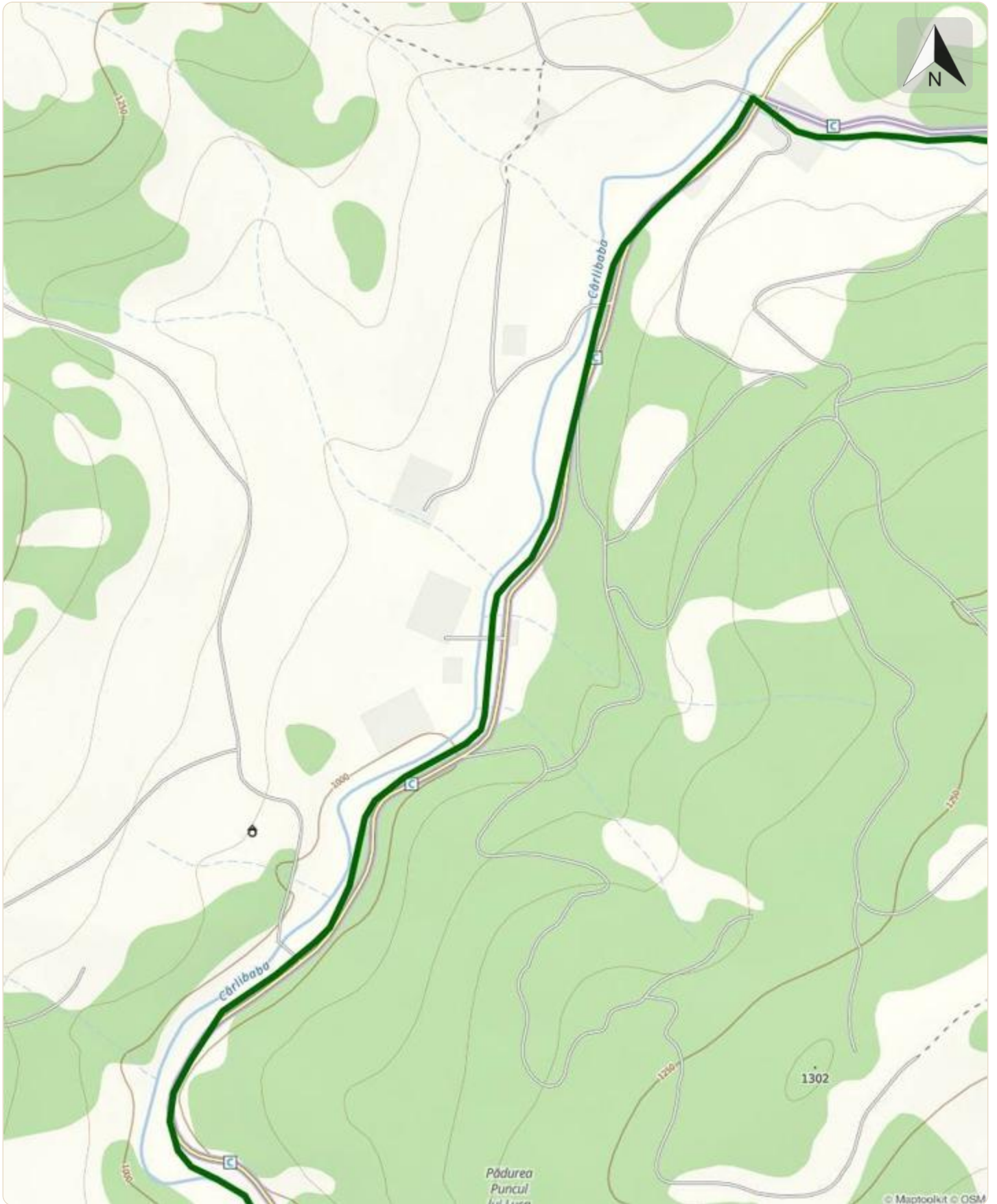
Cârlibaba - Iedu - culmea Obcinei Mestecănișului - Herghelia Lucina - Moldova-Sulița - Breaza - culmea Obcinei Mestecănișului - Valea Stânei - DN18

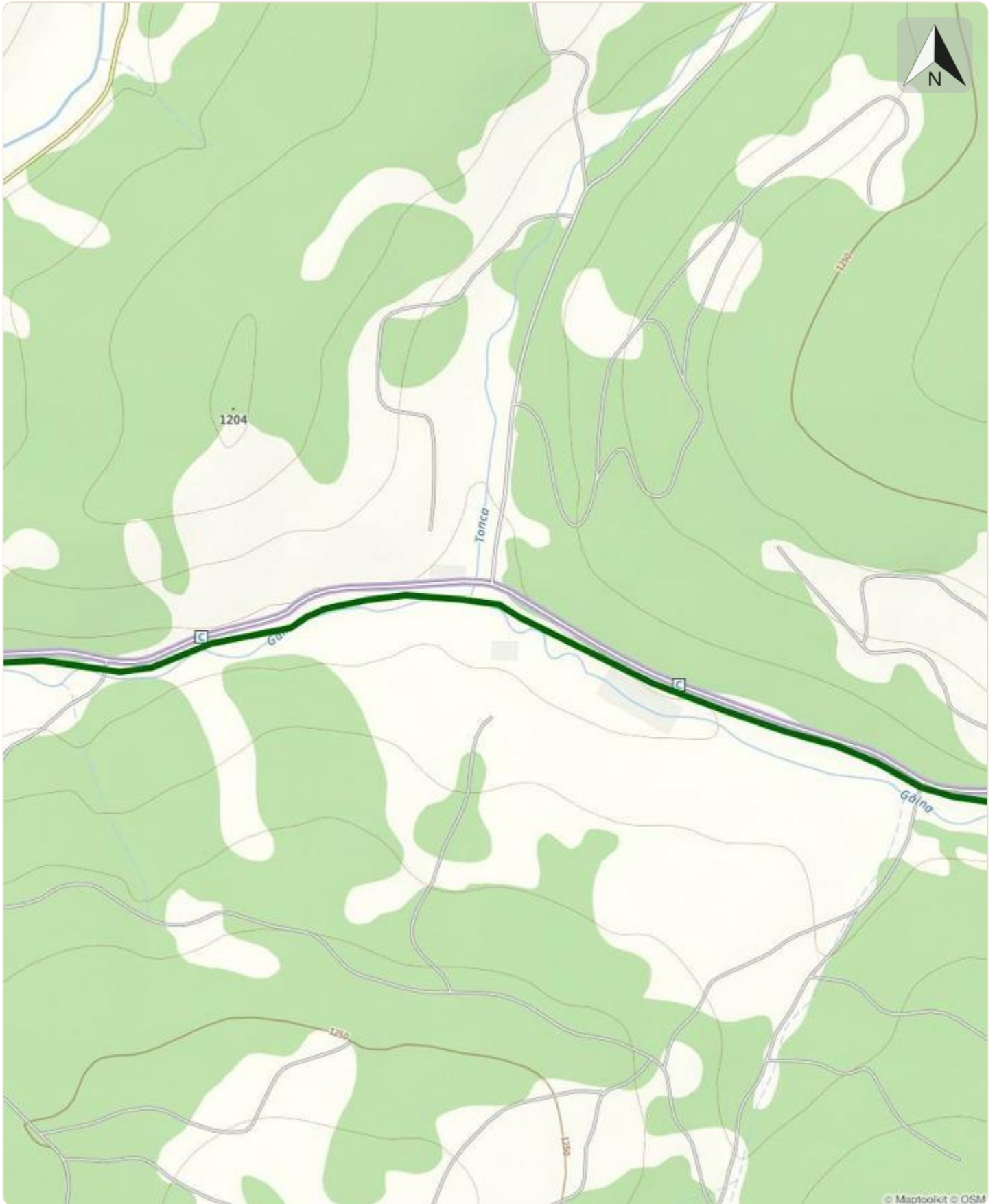


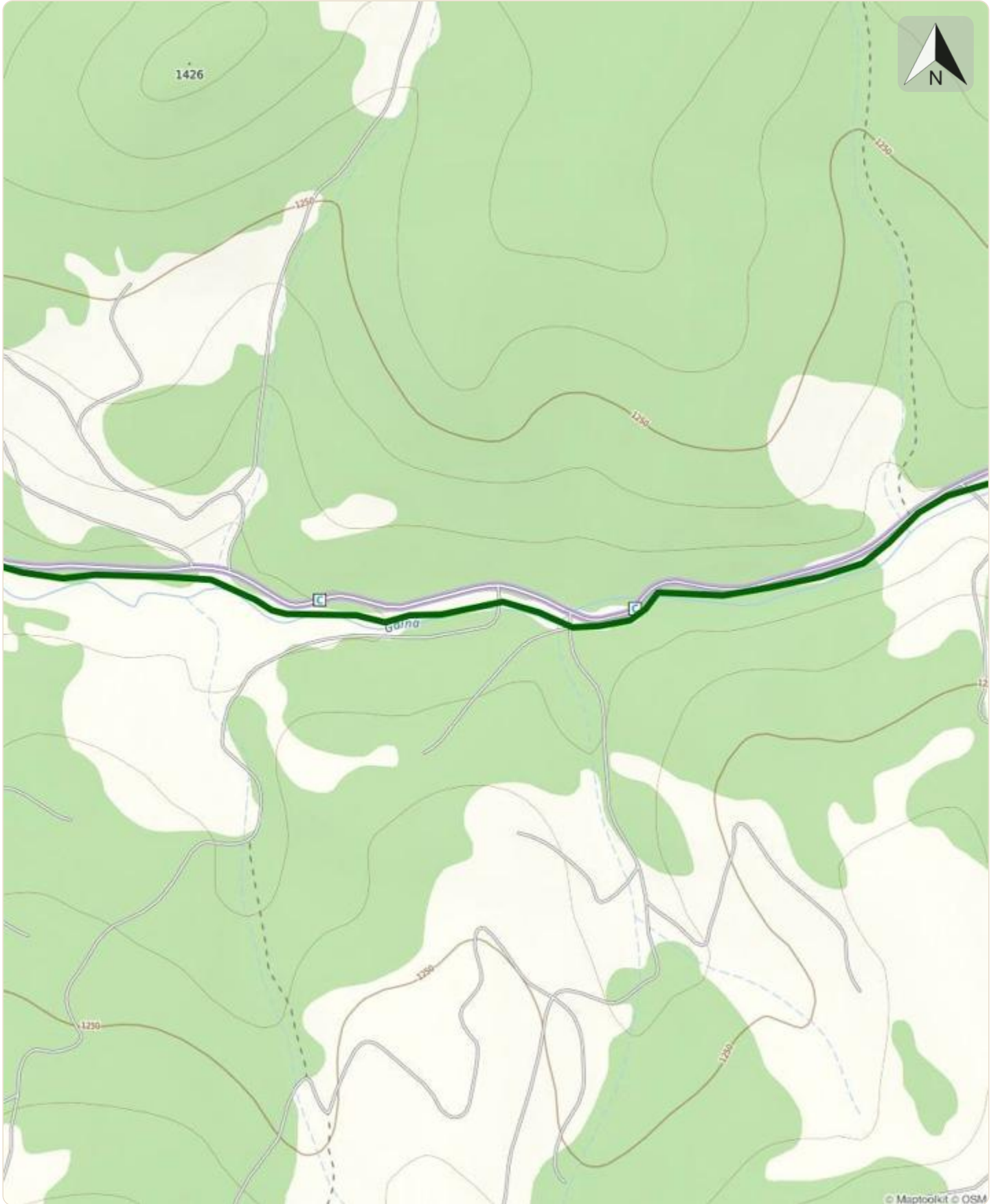


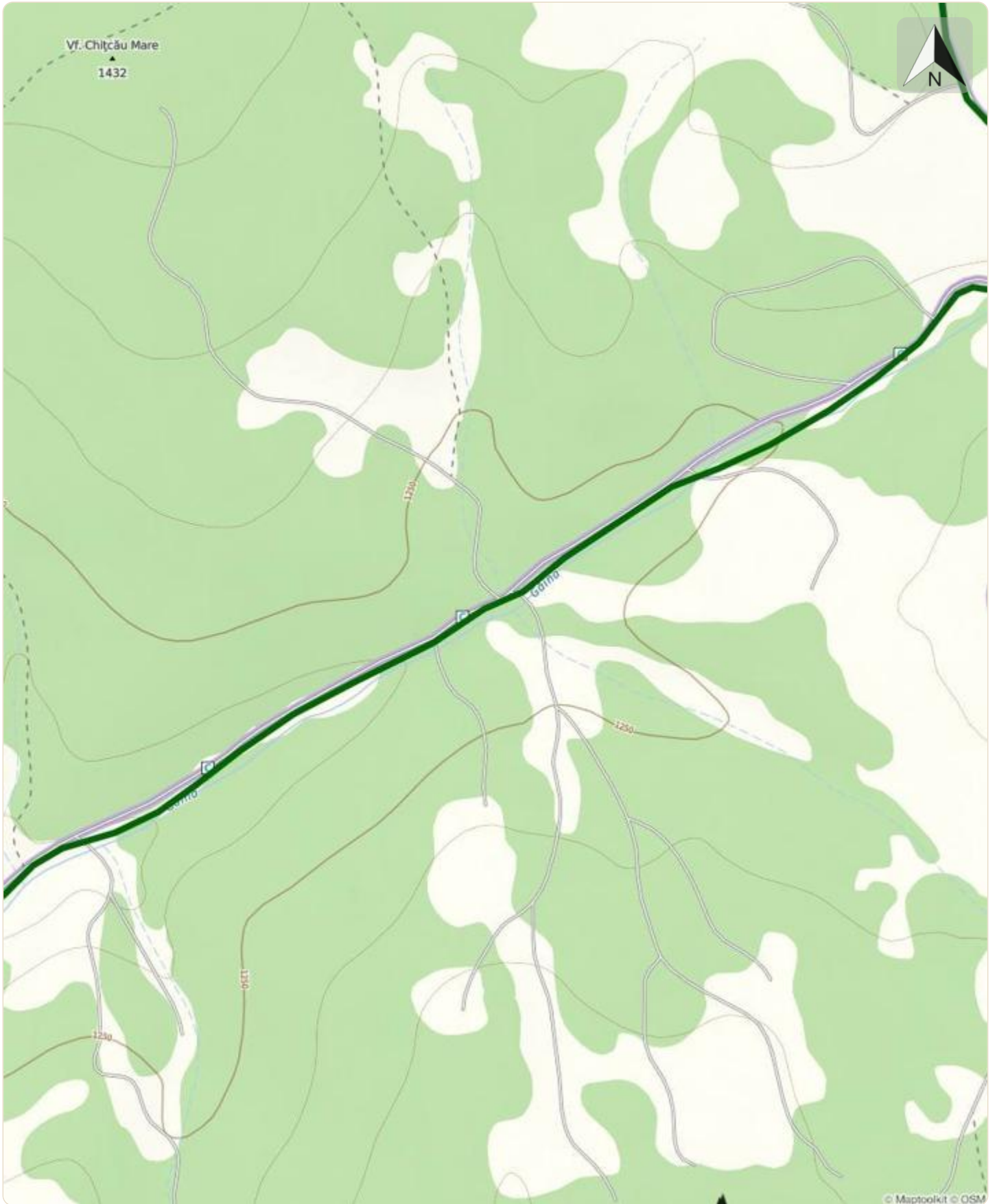


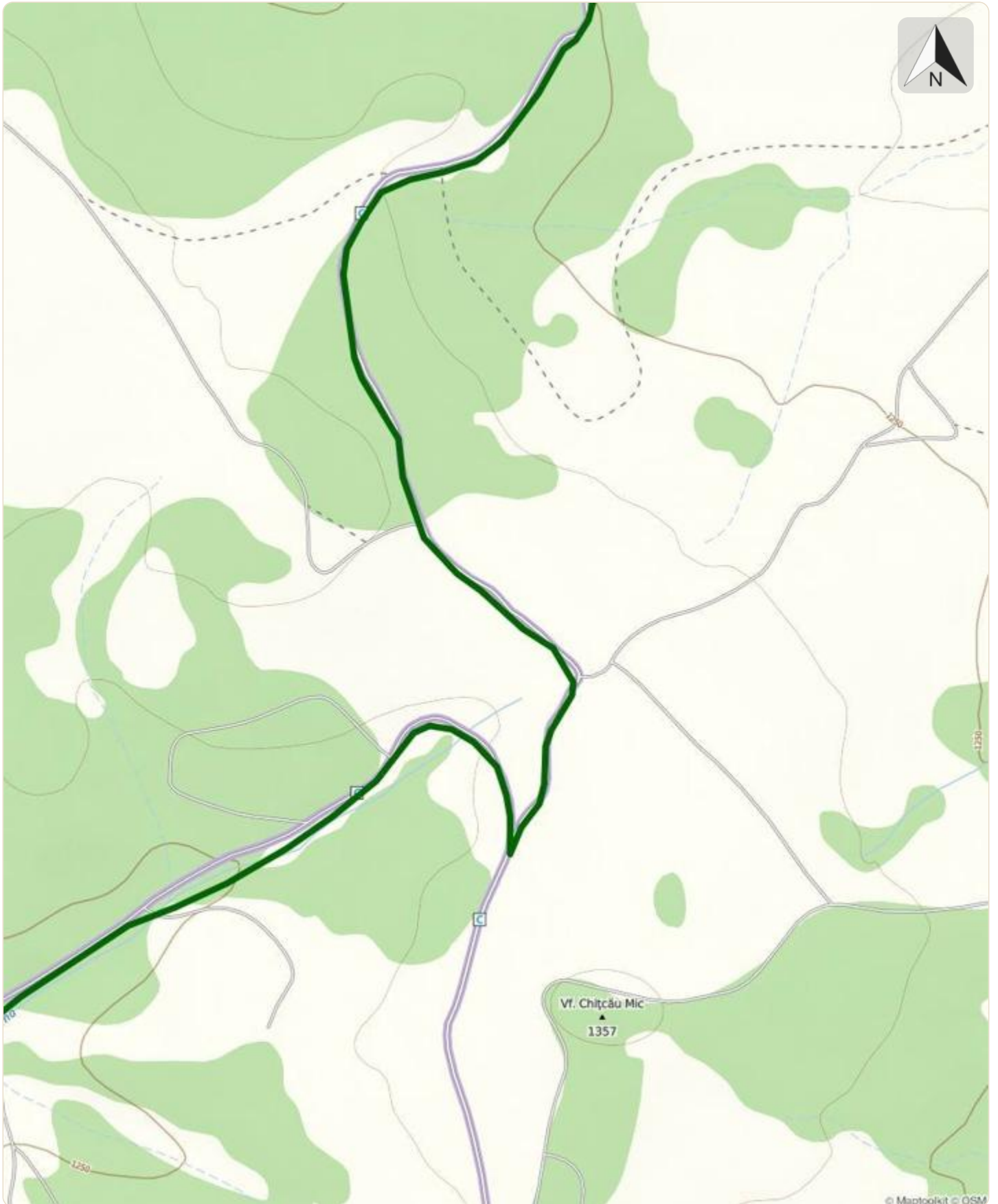


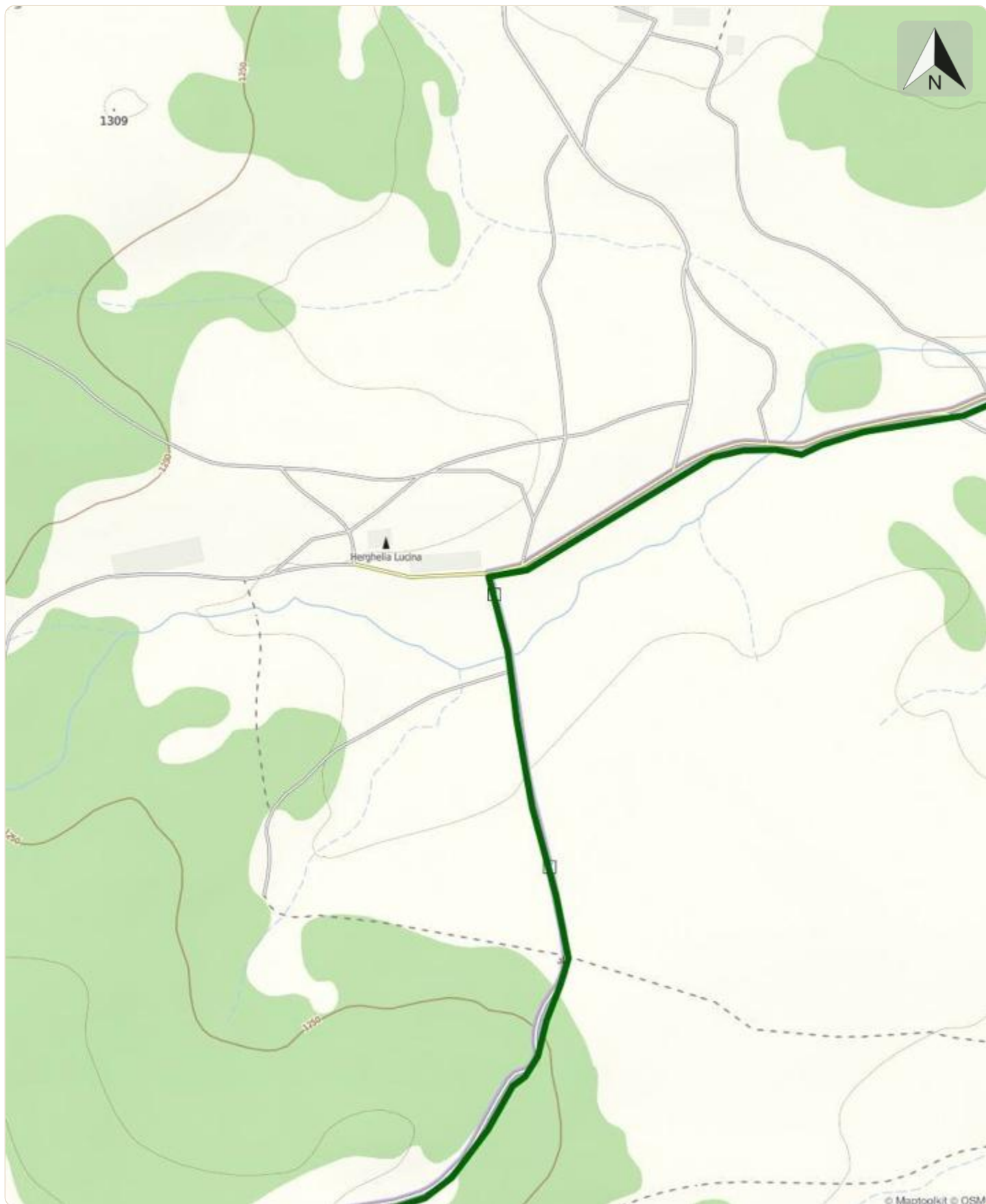


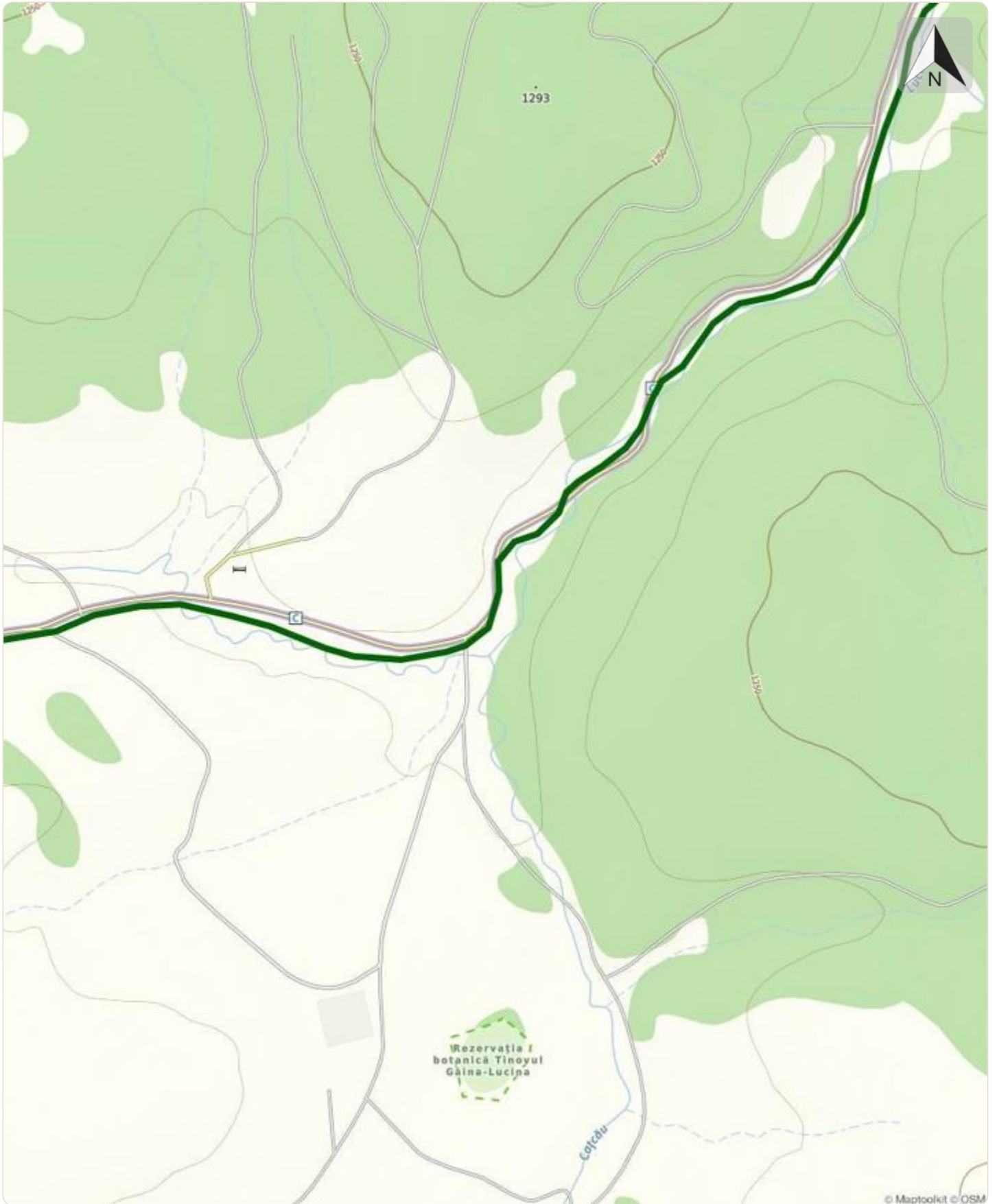




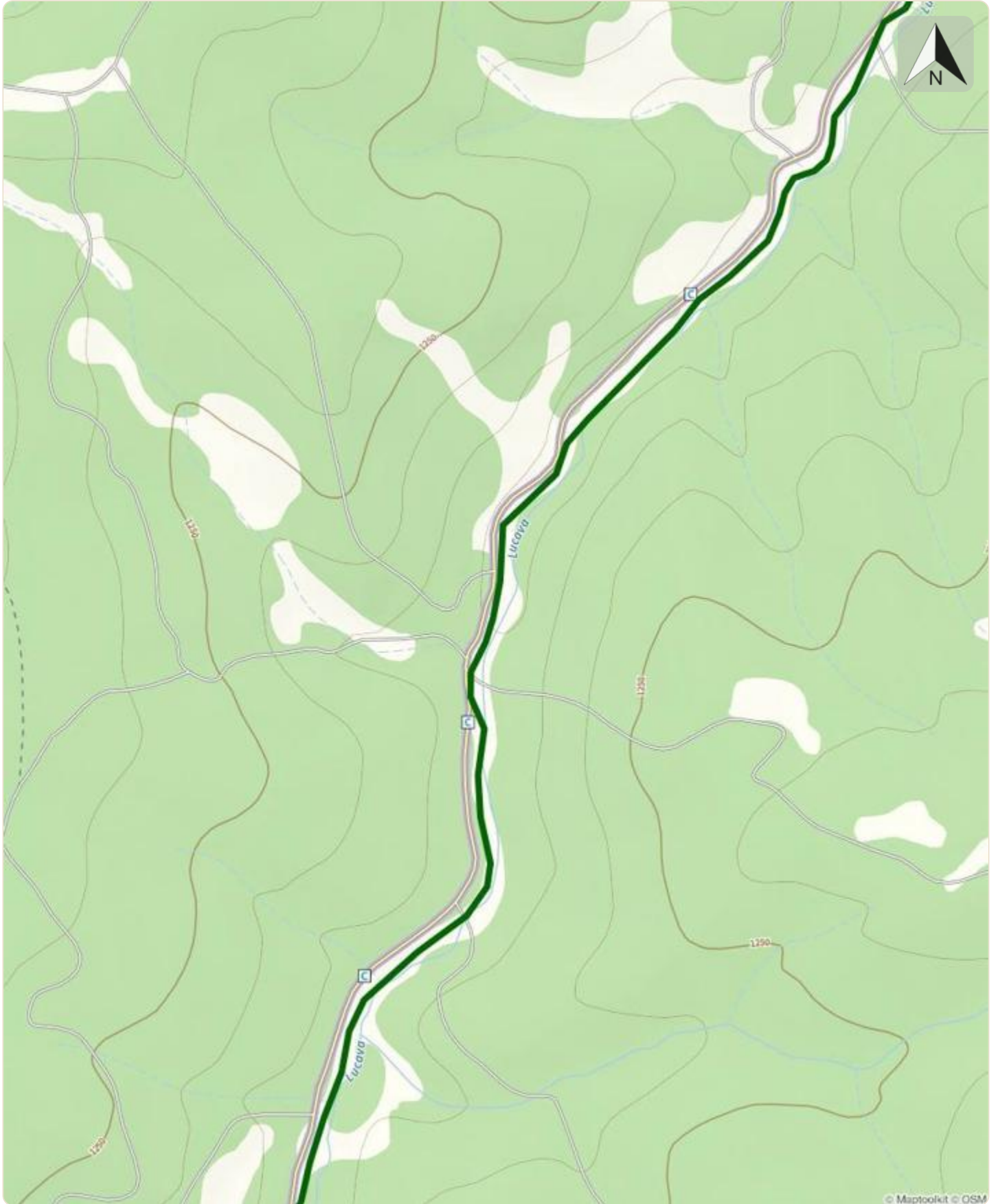




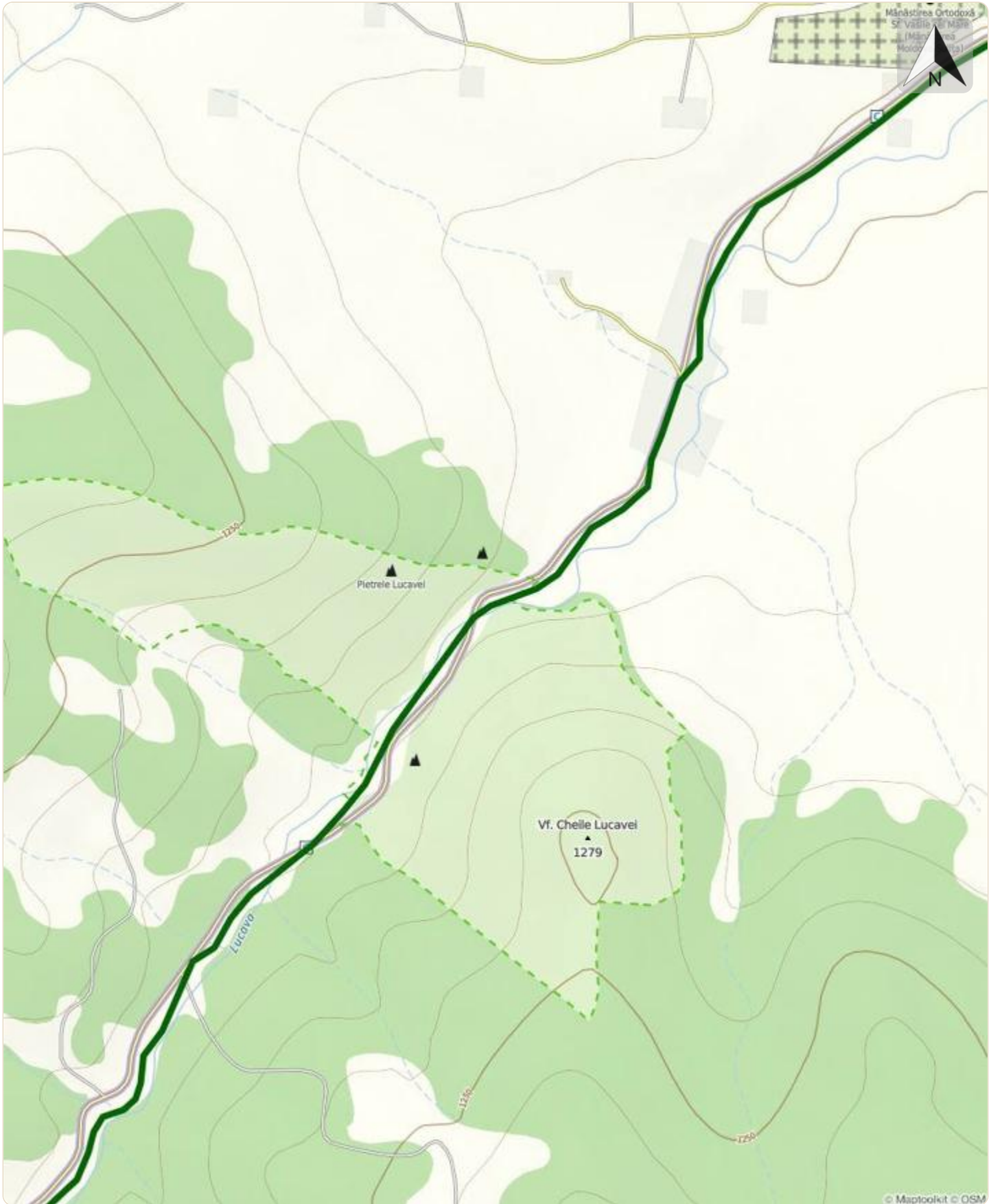


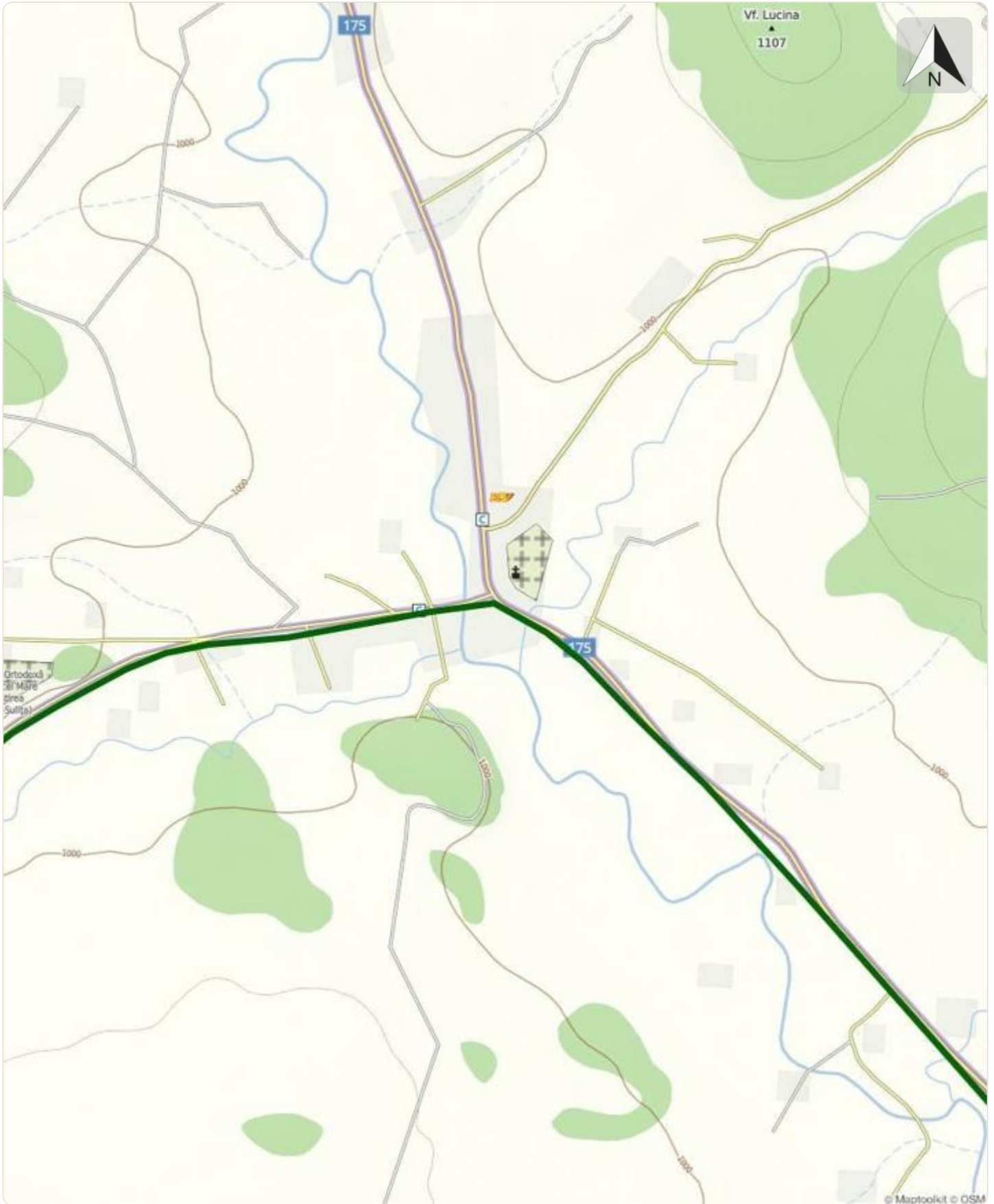


© Maptoolkit © OSM

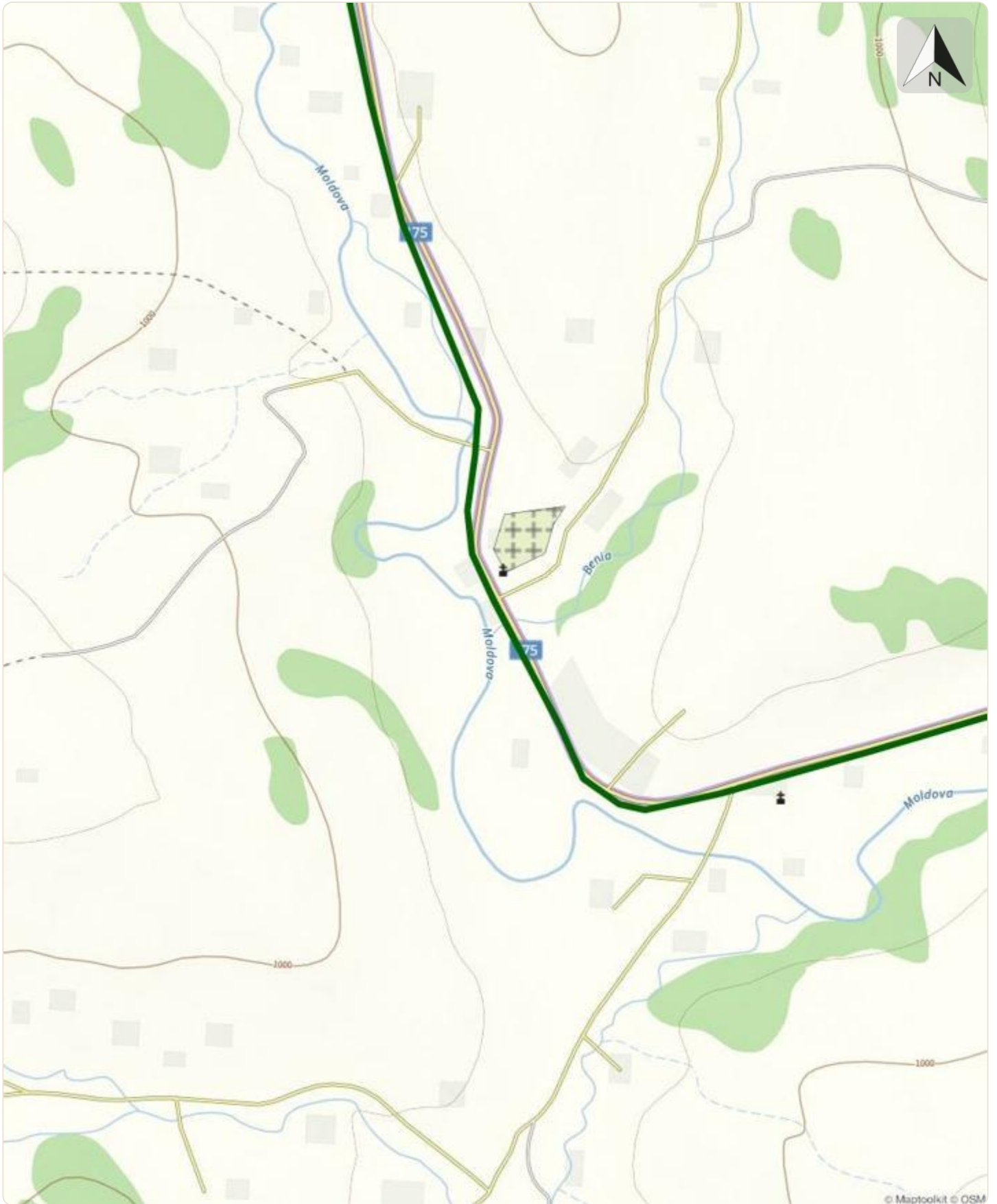


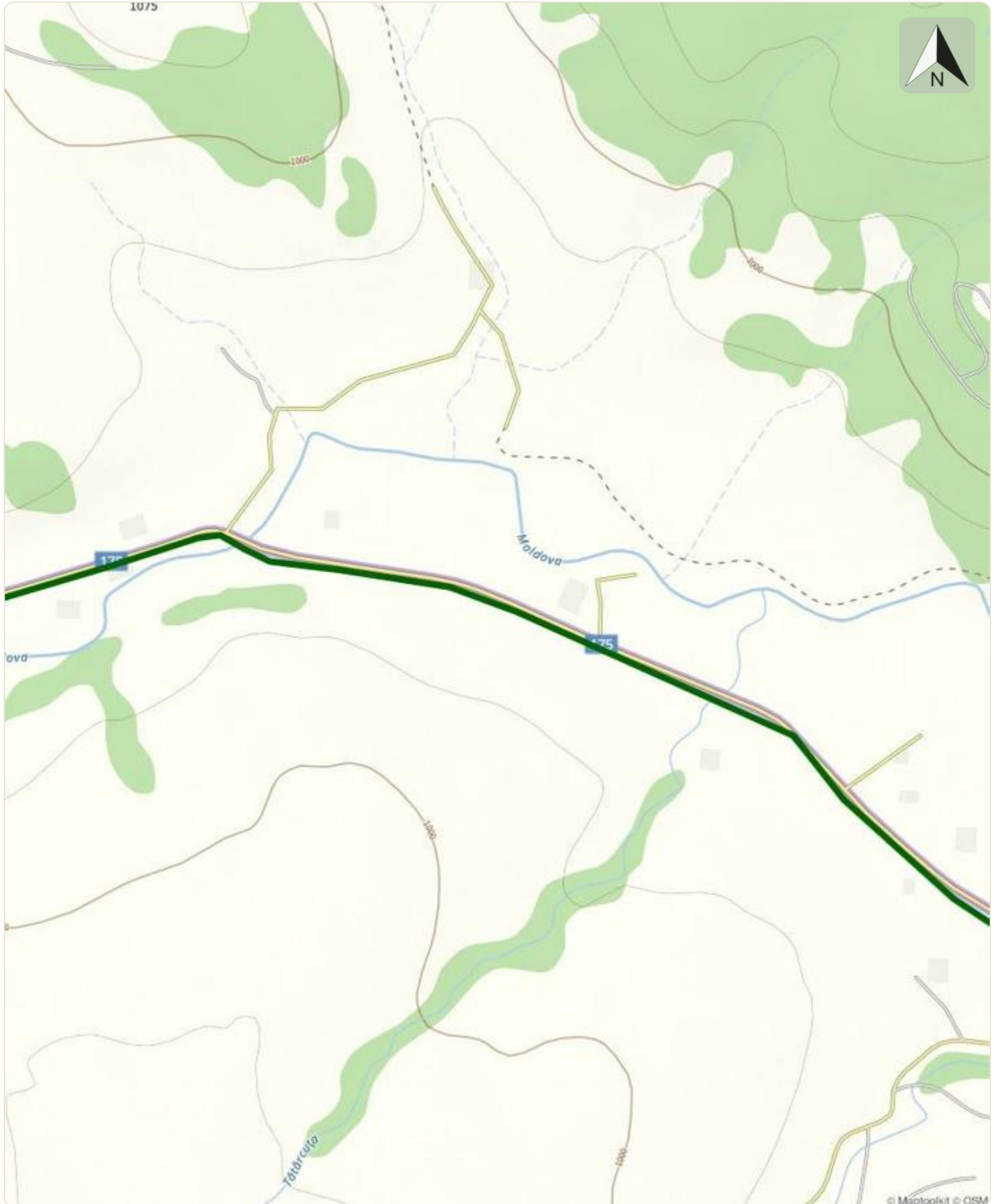
© Maptoolkit © OSM

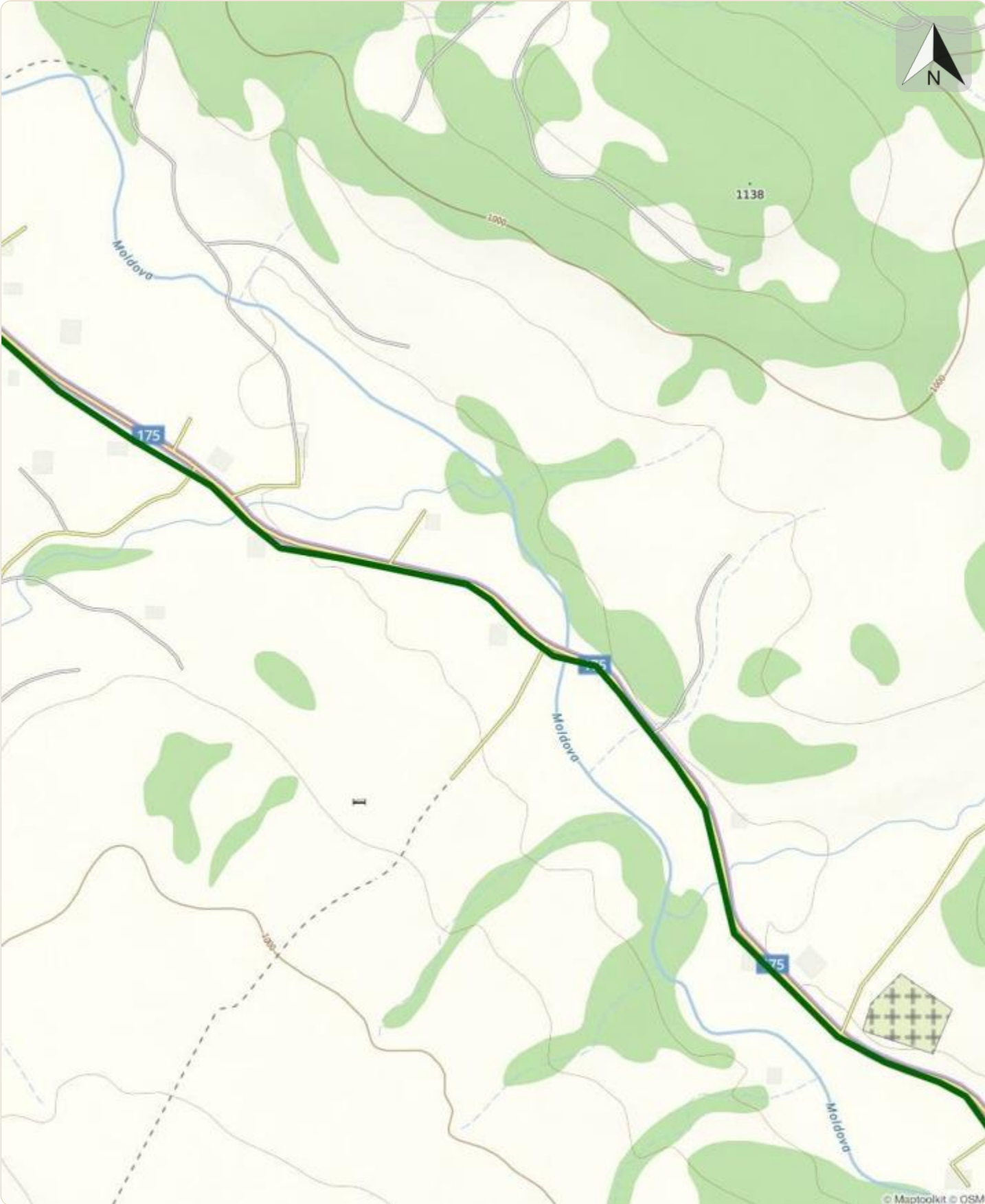


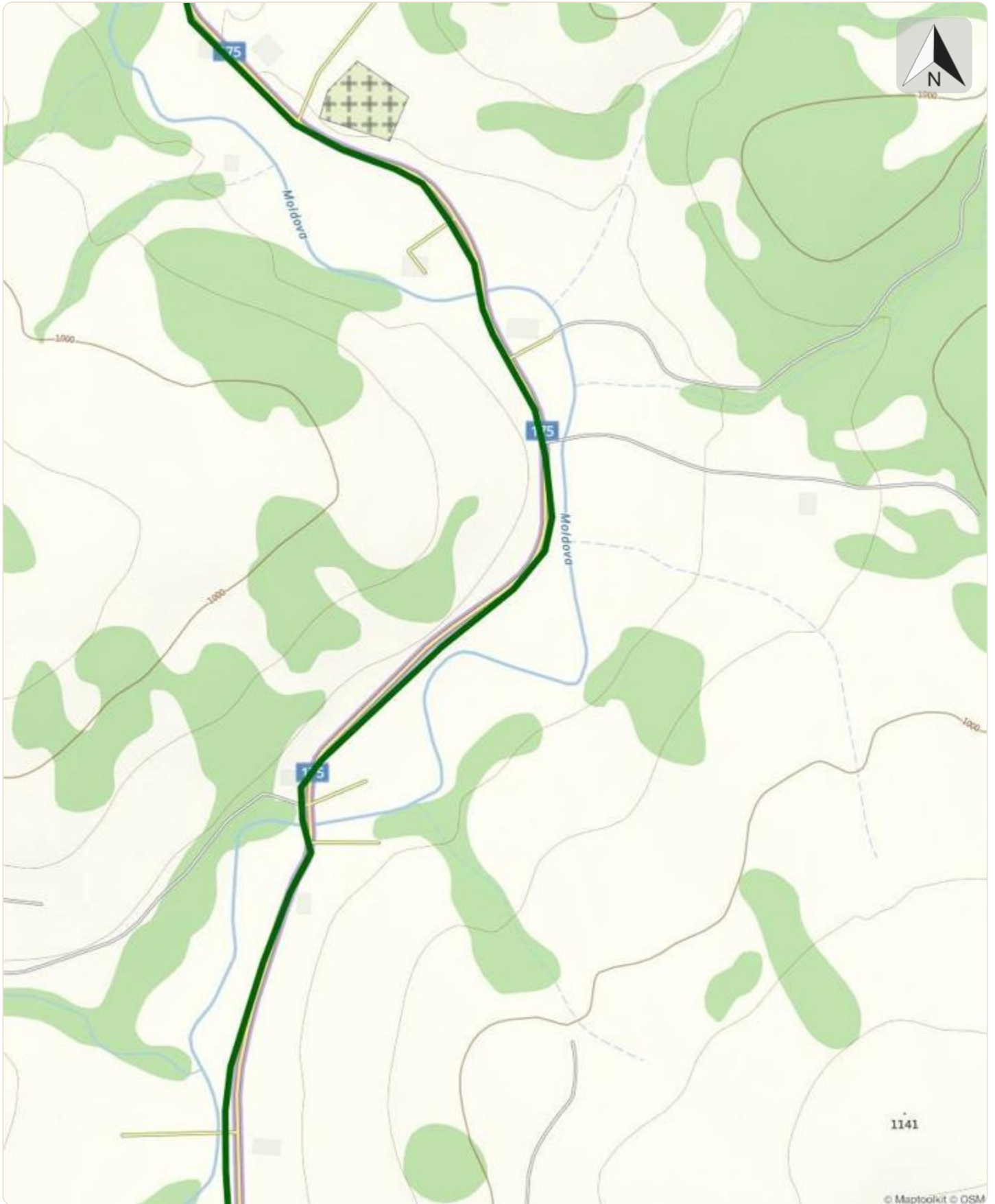


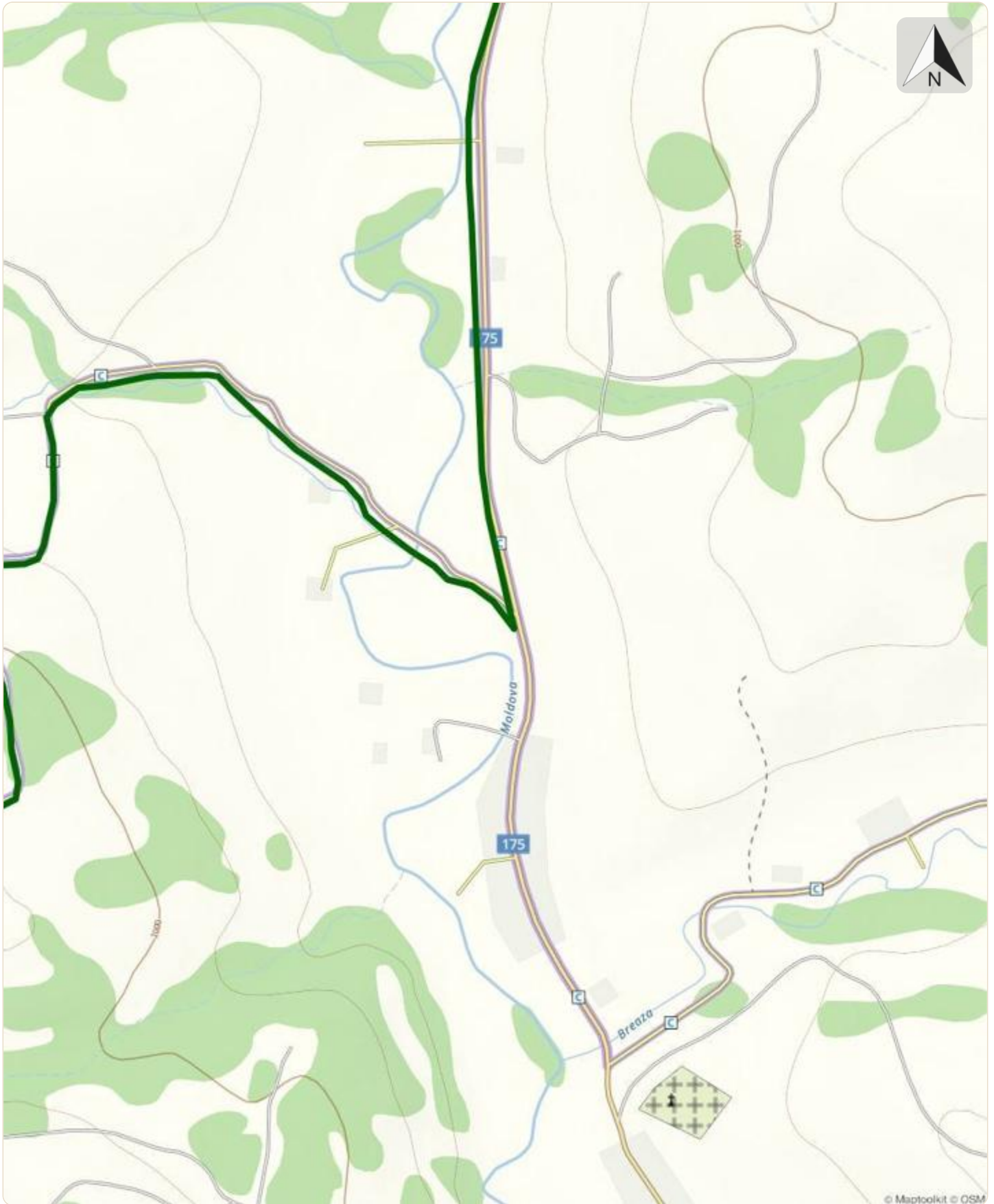


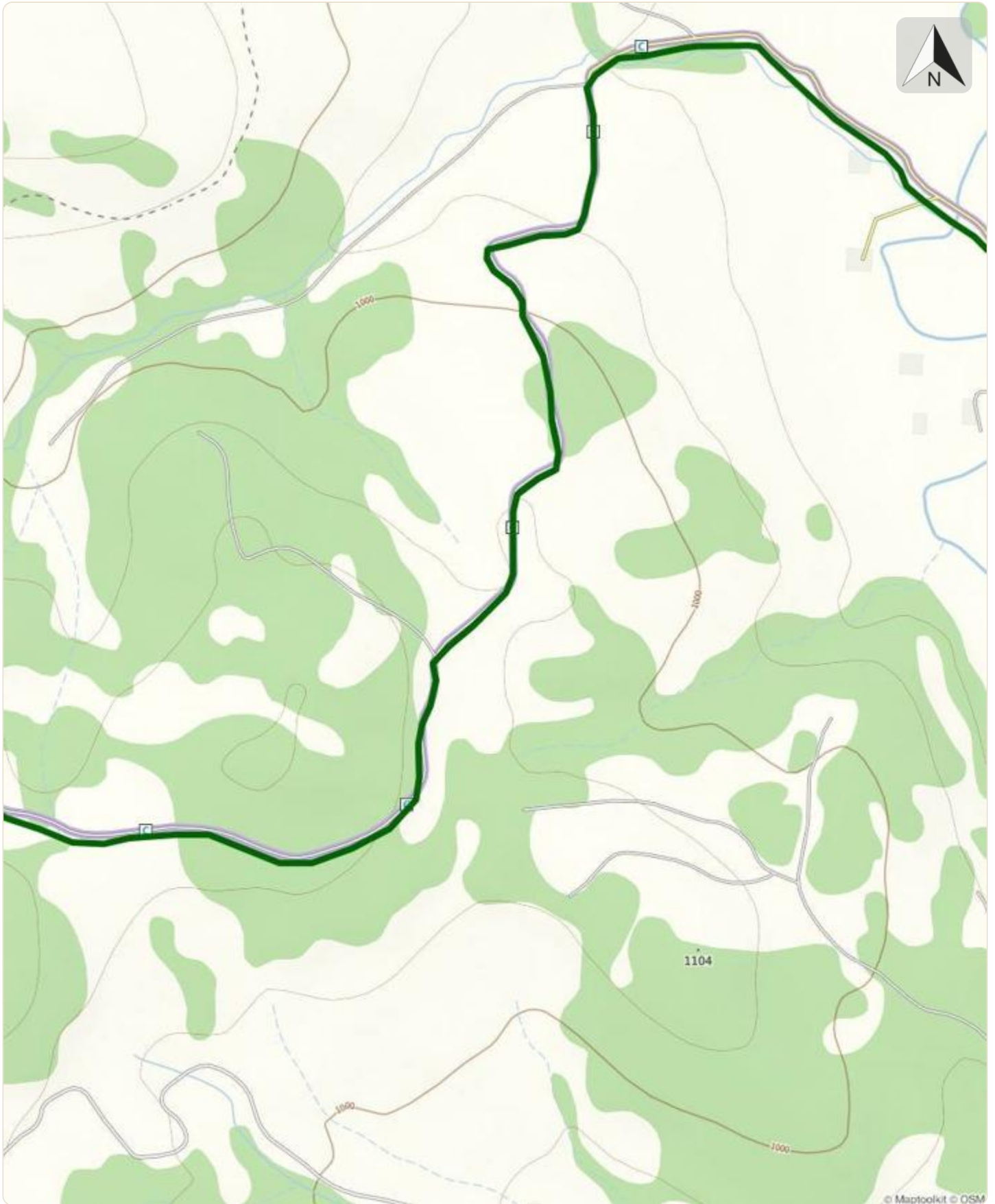


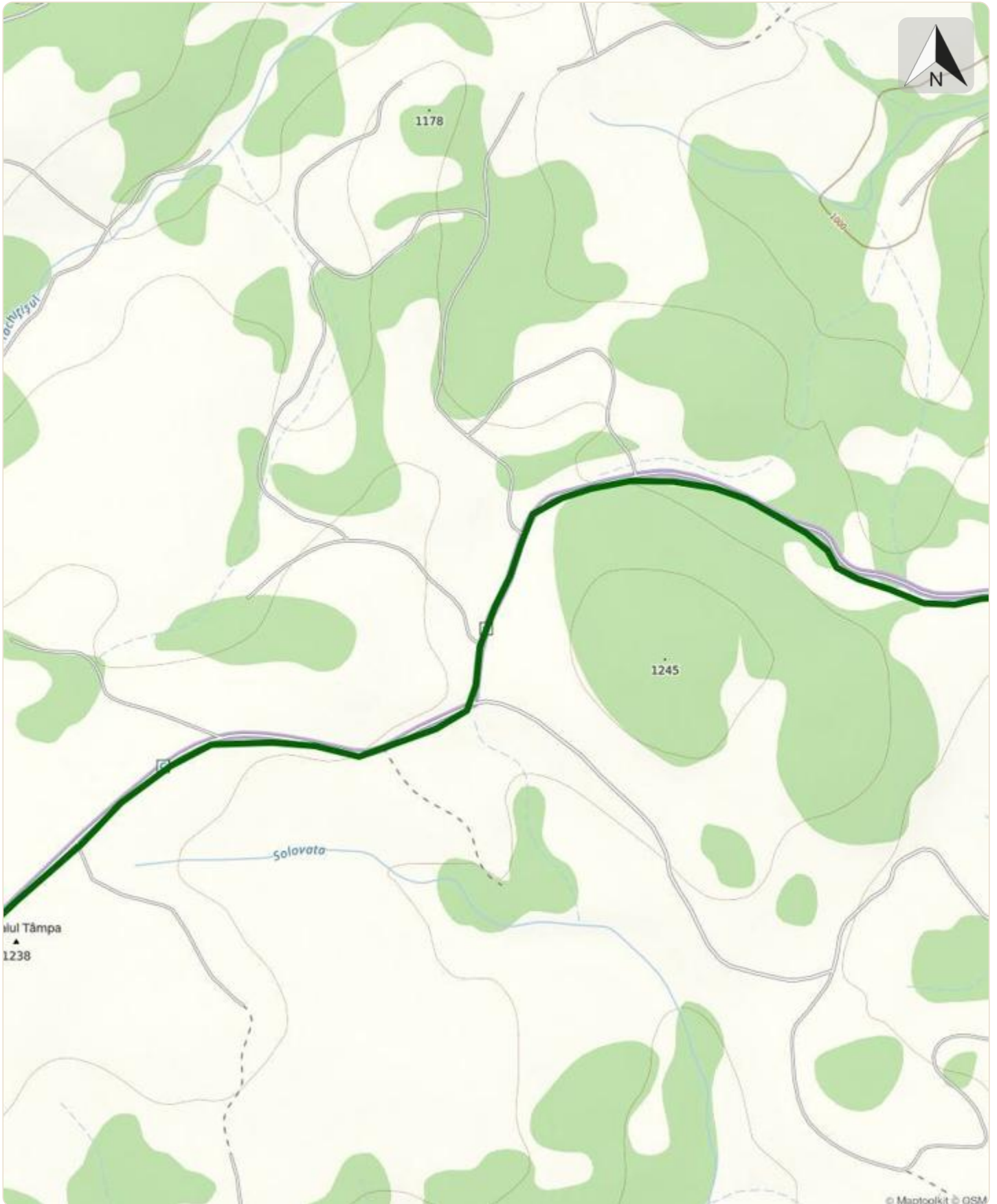


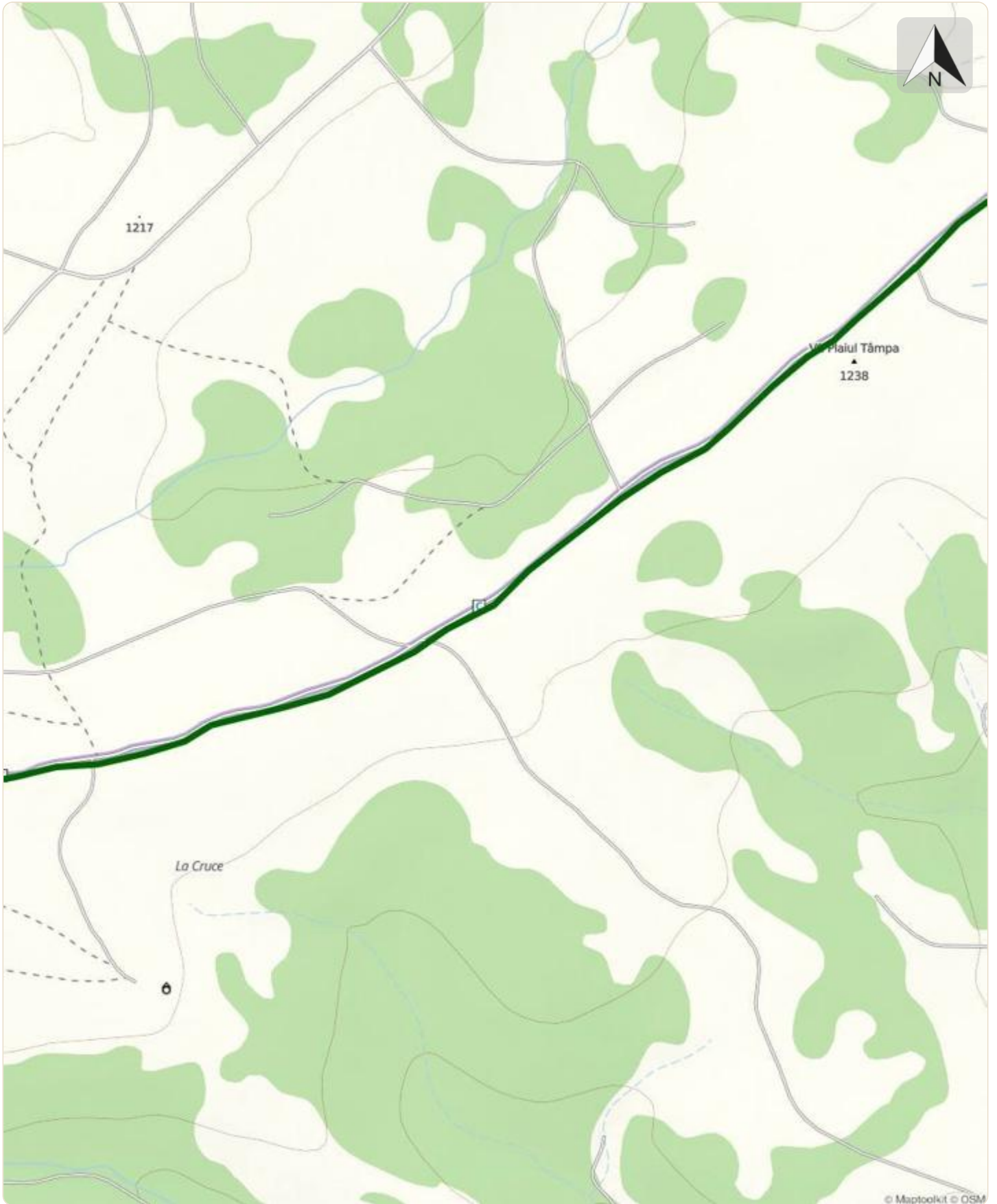












© Maptoolkit © OSM

