

01MB26: Căpușu Mare - Huedin - Rîșca - Căpușu Mare



CICLISM



Dificultate:
mediu



Distanță:
66.0 km



Durată:
-



Urcare:
1118 m



Coborâre:
1118 m



Vârf:
928 m



DETALII TRASEU

Regiuni Cluj Ciclist

Județe Cluj

Sectoare hartă 38 sectoare

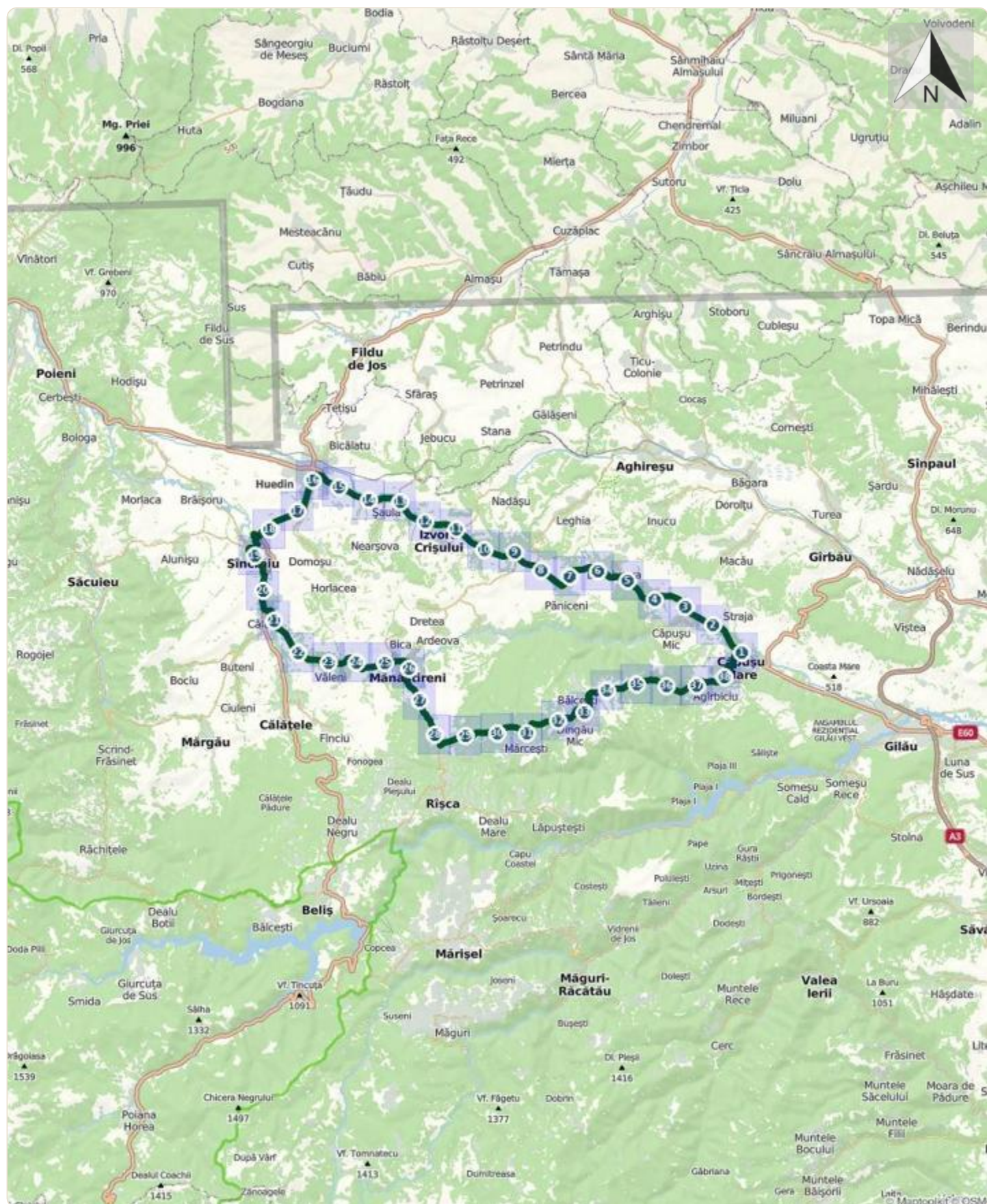
Indicații de parcurs

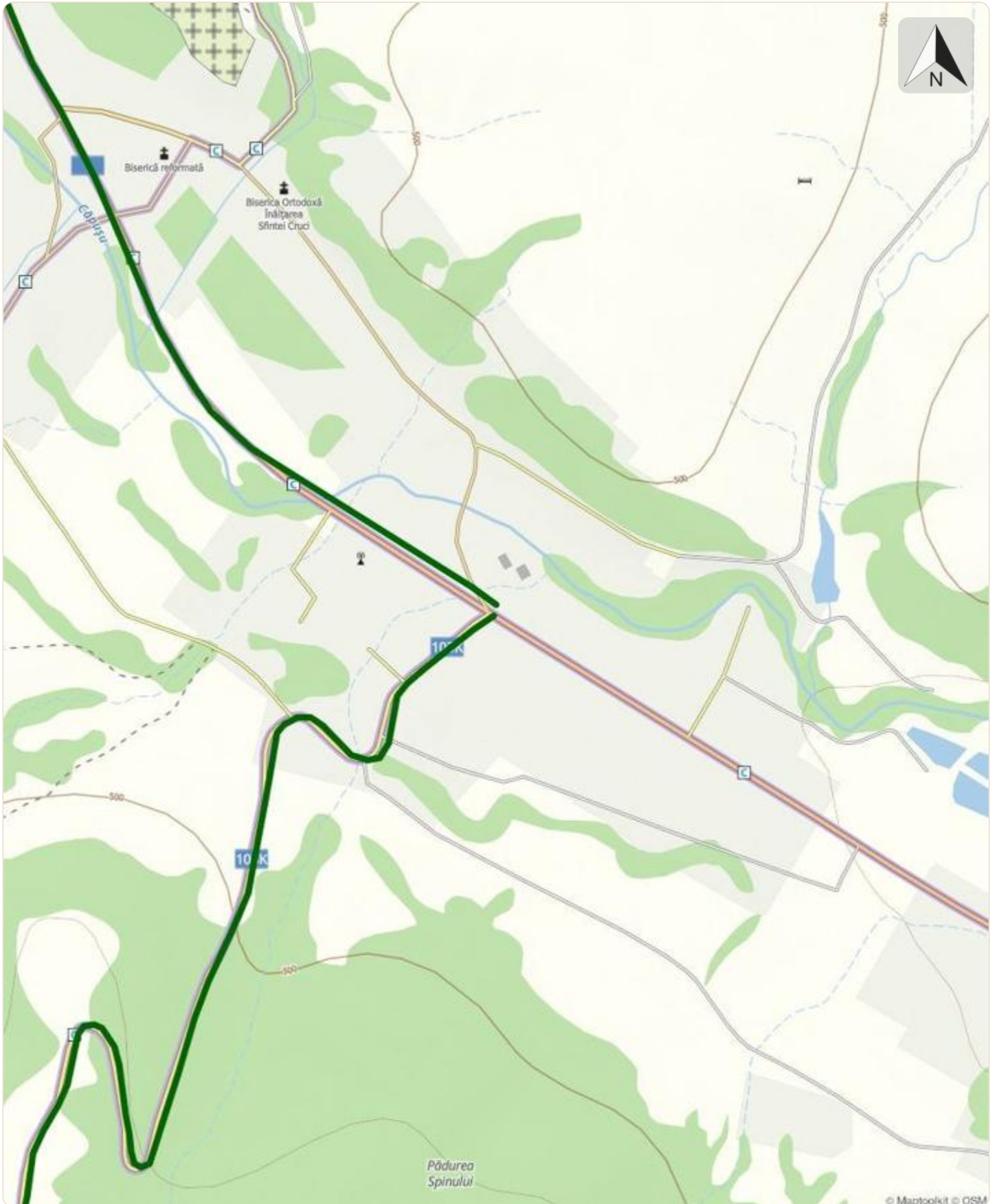
Traseul începe din localitatea Căpușu Mare și poate fi efectuat în perioada februarie-noiembrie. Prima parte a traseului urmărește drumul DN1 (E60) și trece pe lângă satele Căpușu Mic și Dumbrava, după care trece prin satele Păniceni, Izvoru Crișului, Șaula și ajunge în orașul Huedin. De aici traseul trece pe drumul DN1R și trece prin satele Sîncraiu și Călata. În satul Călata părăsește drumul DN1R și trece pe drumul DJ108C și trece prin satele Văleni și Mănăstireni. Aici traseul se îndreaptă spre satul Mănăsturu Românesc și urmărește drumul DJ103L prin care ajunge la drumul DJ103K pe la marginea satului Rîșca. Traseul merge mai departe pe drumul DJ103K și trece prin satele: Mărcești, Dîngău Mic și trece pe lângă satele Dîngău Mare și Bălcești, după care coboară de-a lungul Văii Agârbiciu și ajunge în satul Agîrbiciu și de aici prin serpentine coboară până la punctul de pornire al traseului.

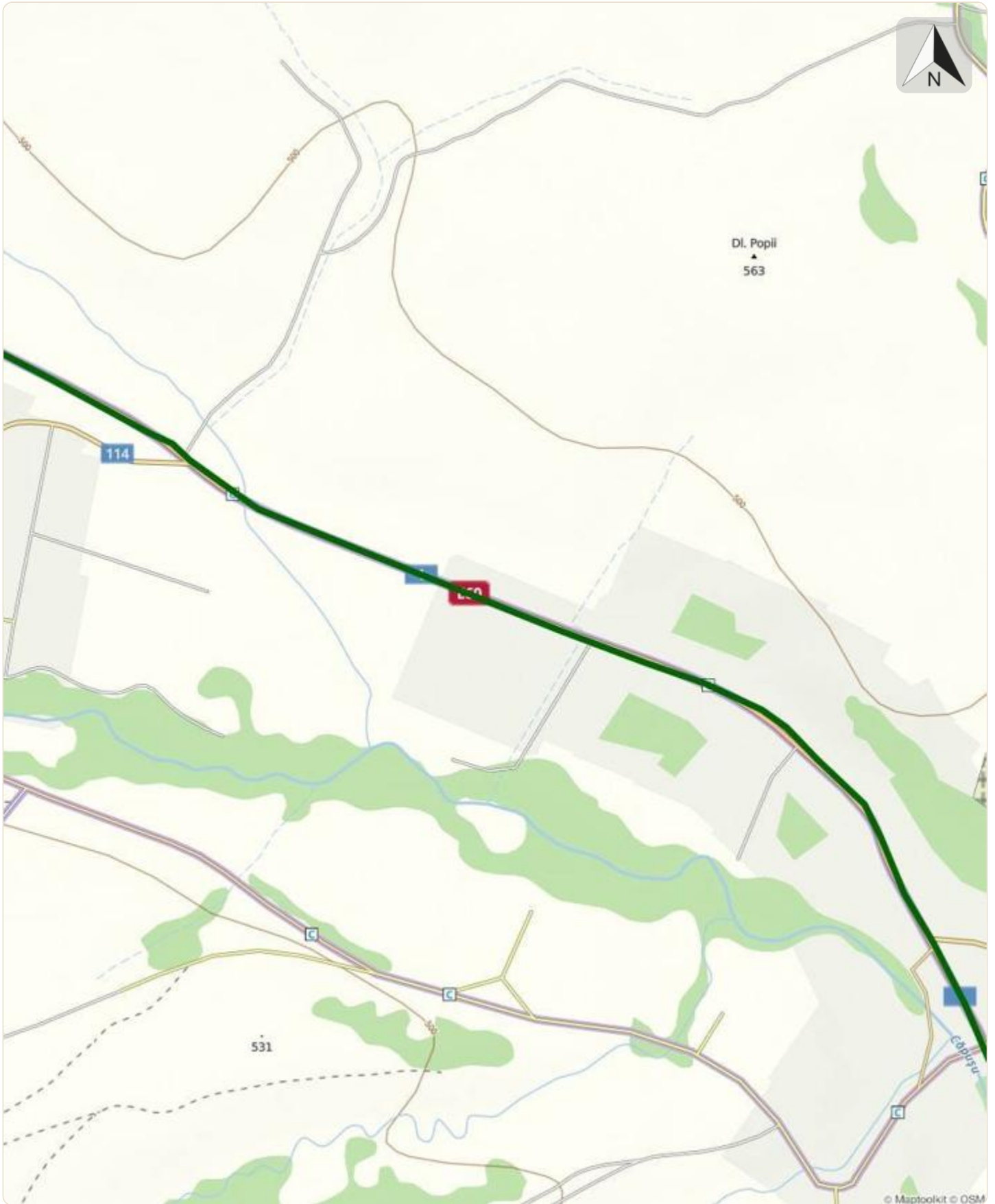
Etape

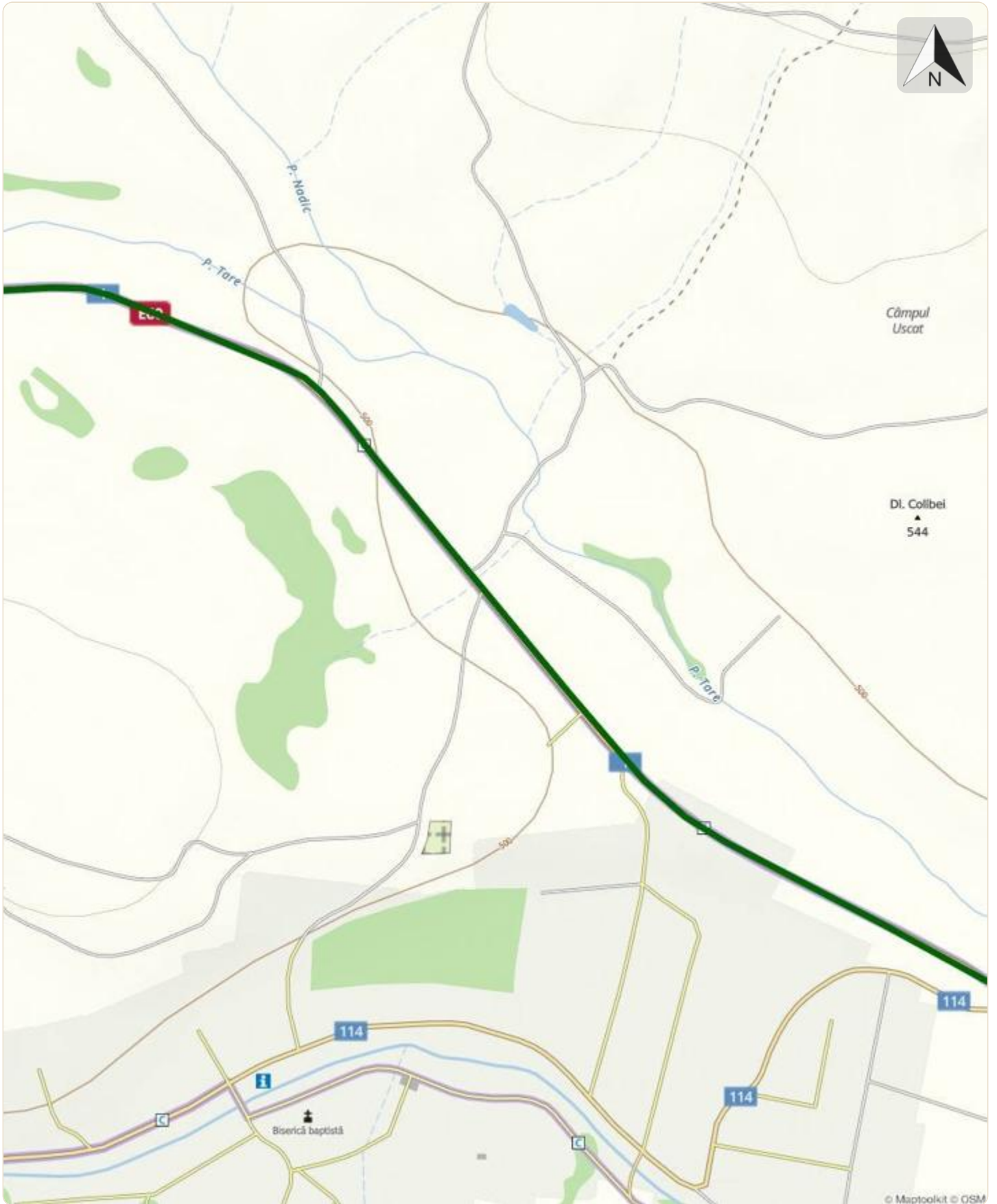
Căpușu Mare - Păniceni - Izvorul Crișului - Huedin - Sîncraiu - Mănăstireni - Rîșca - Dîngău Mic - Căpușu Mare

01MB26: Căpușu Mare - Huedin - Rîșca - Căpușu Mare

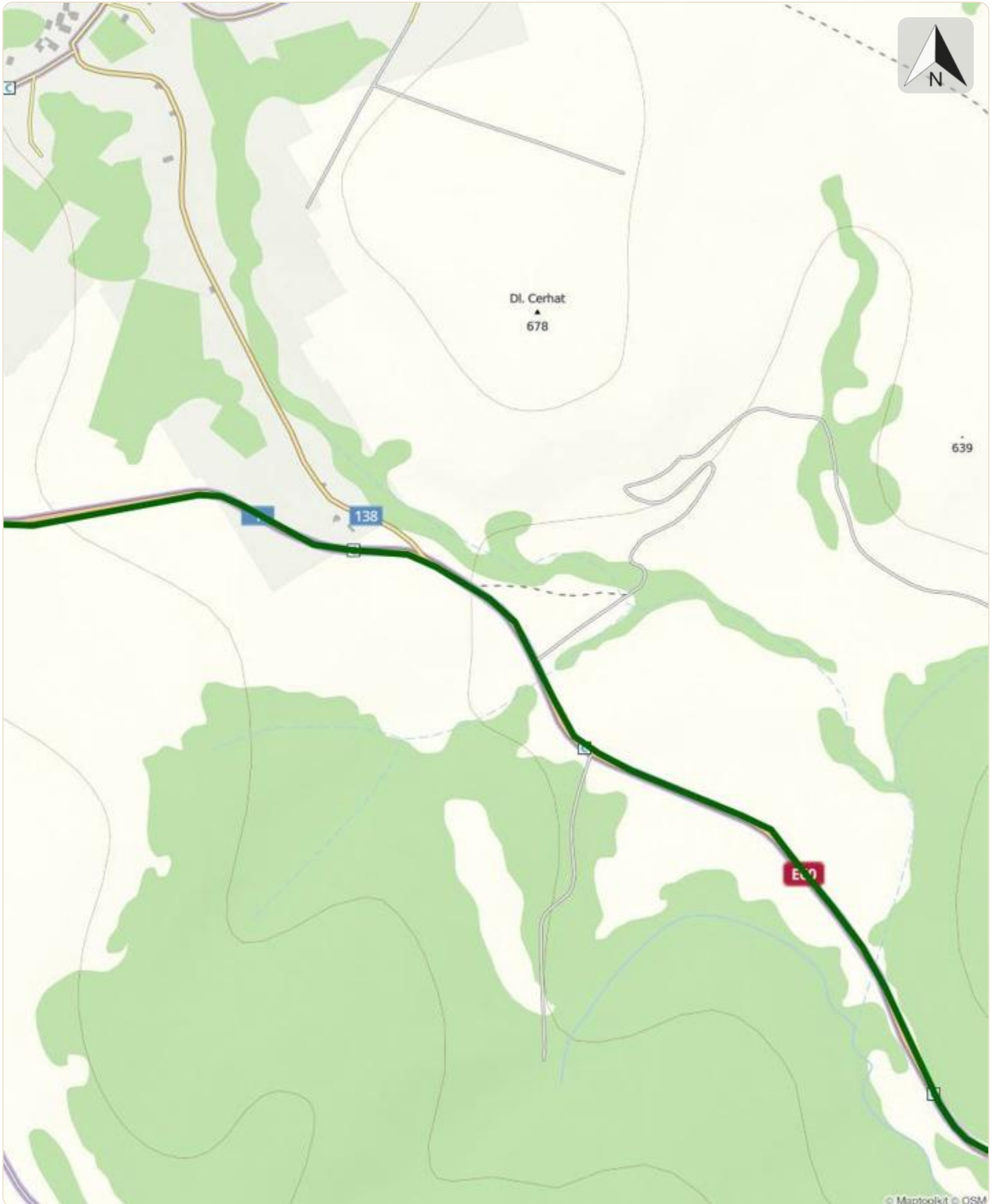


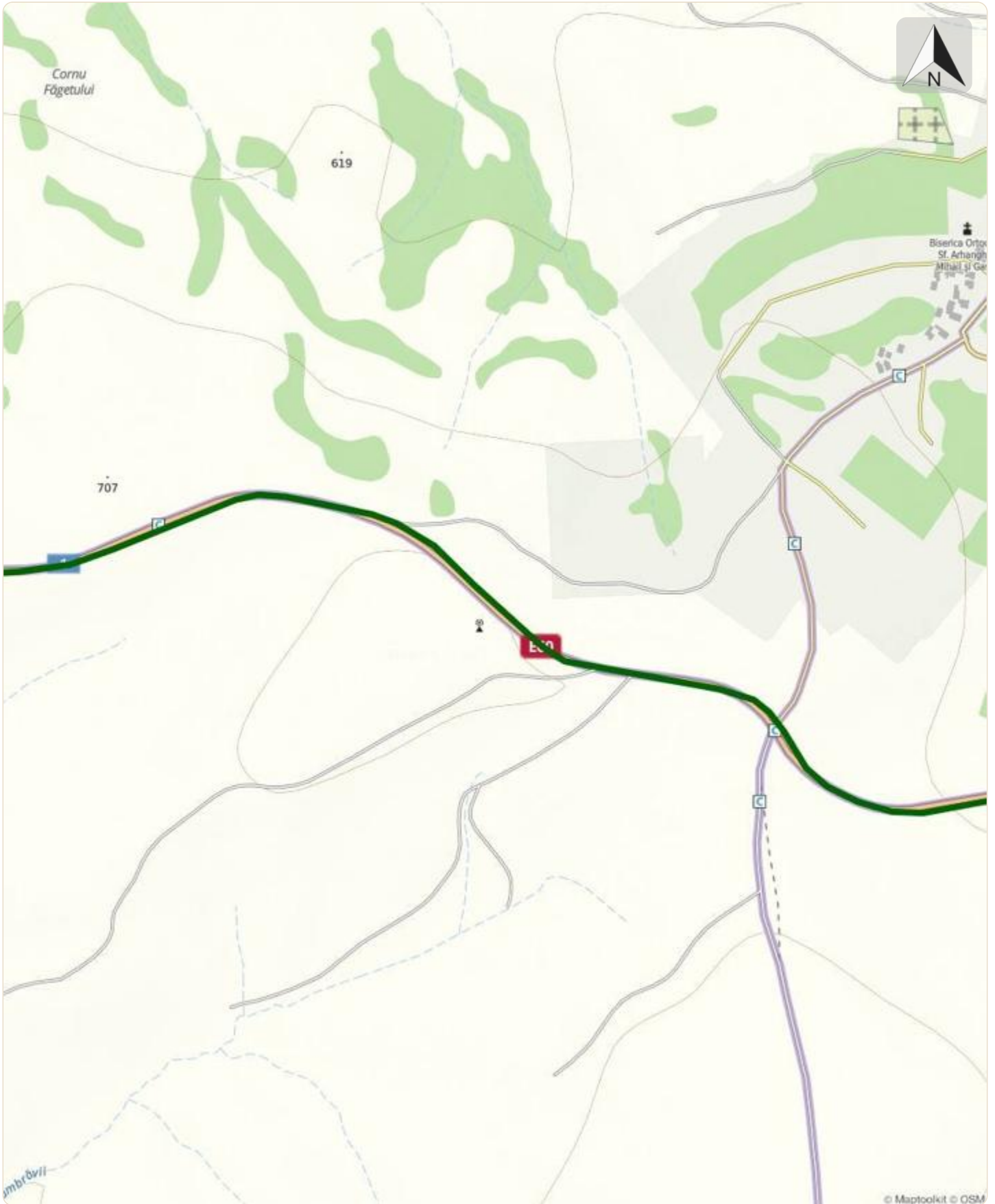


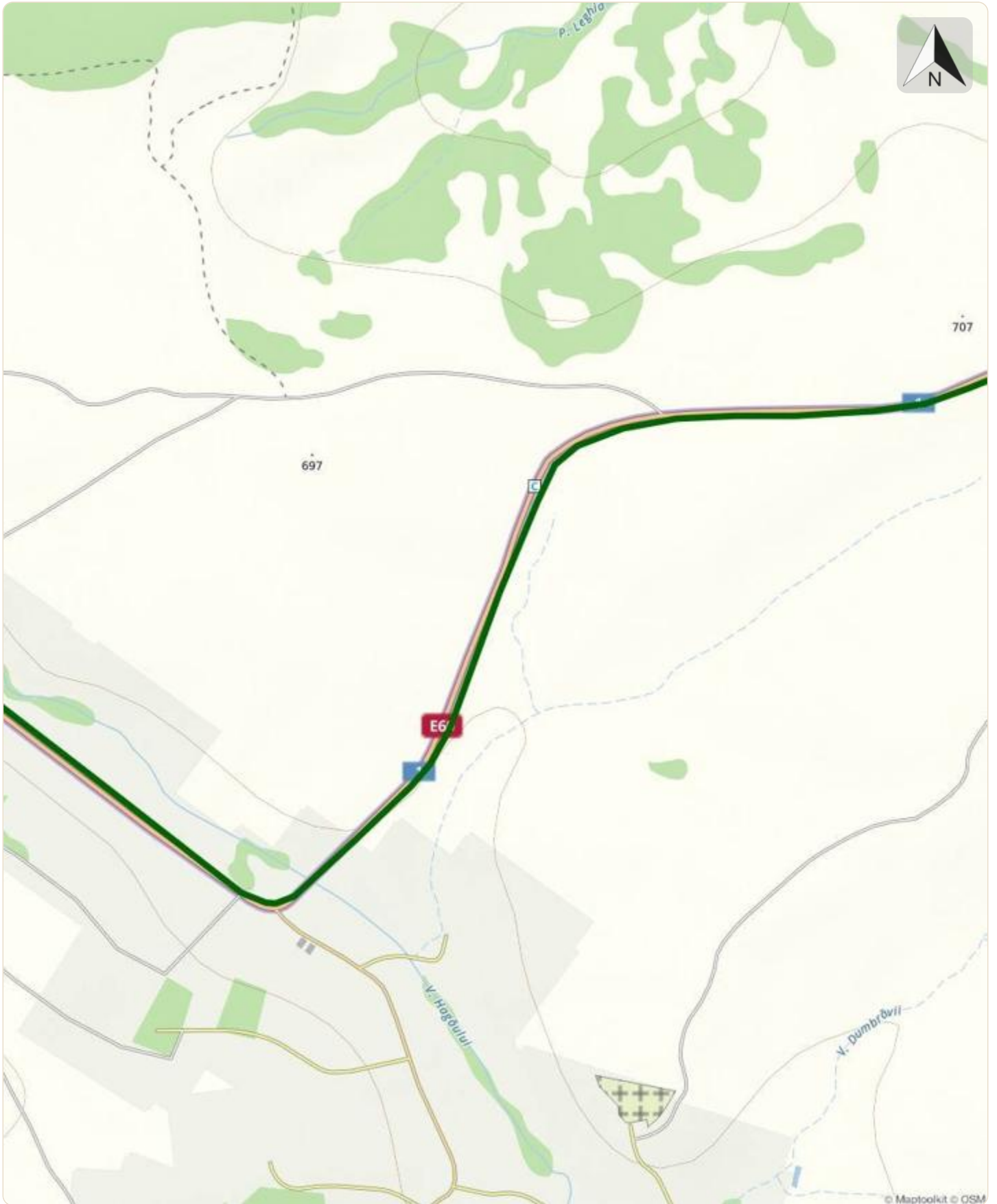






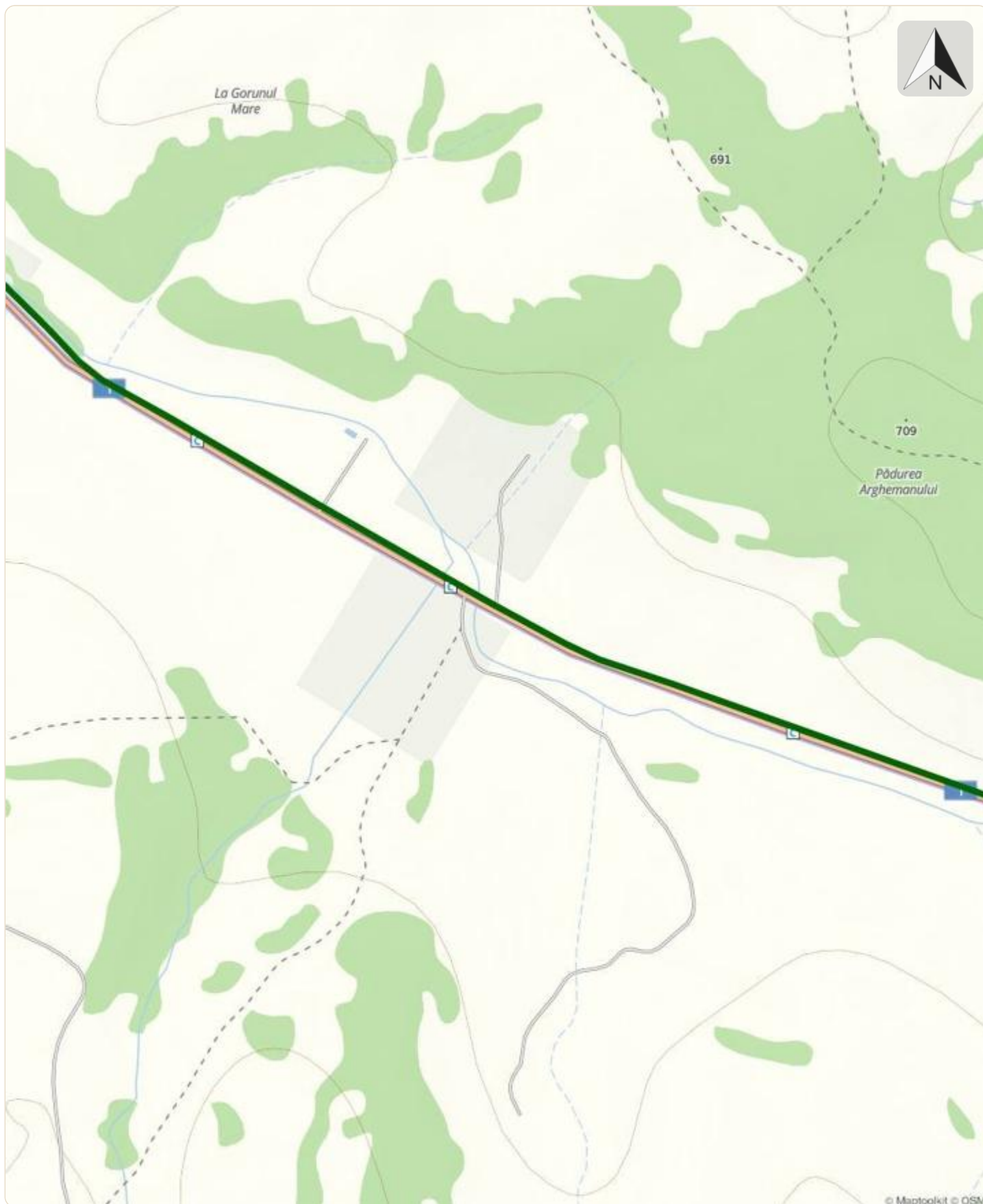


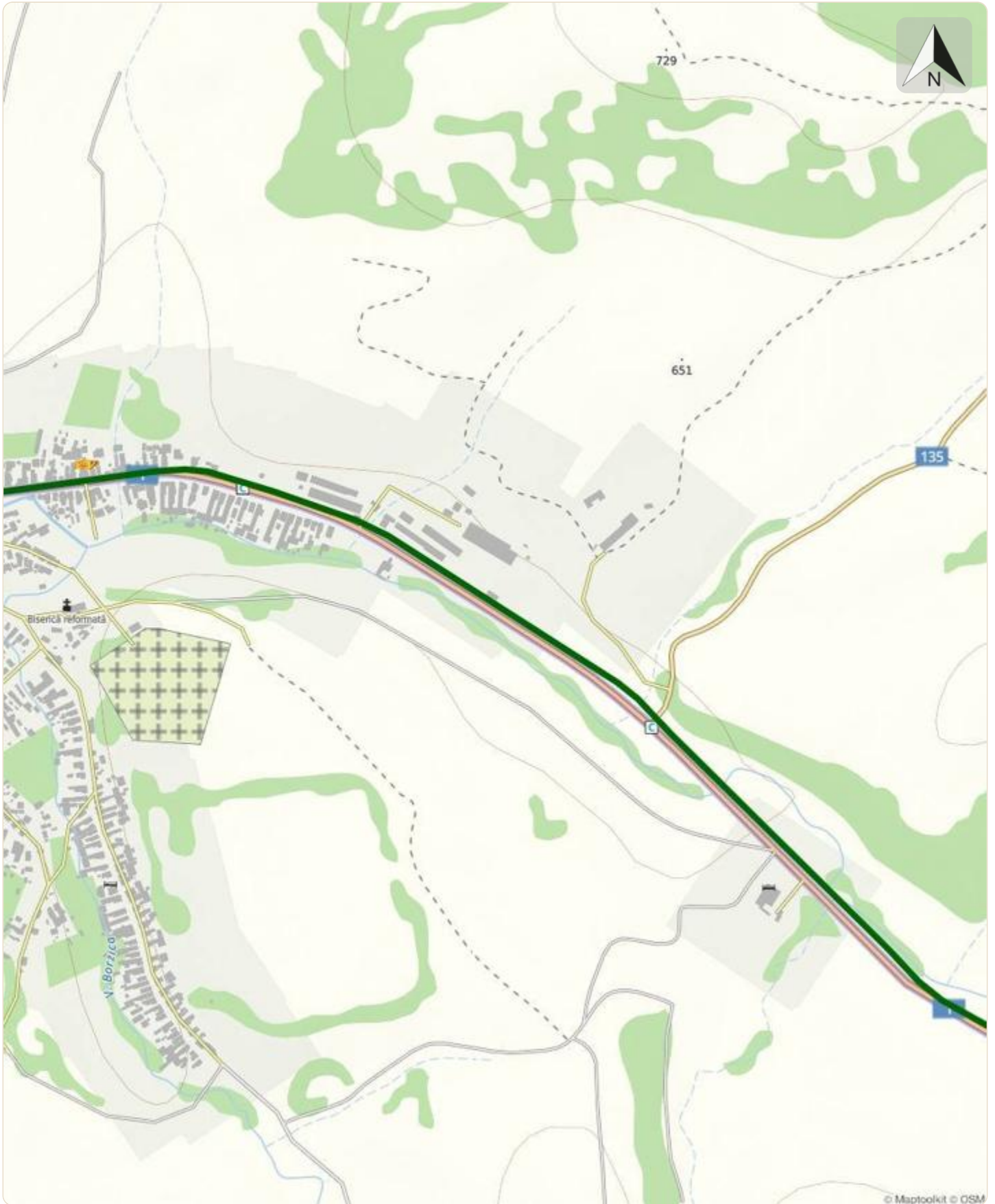




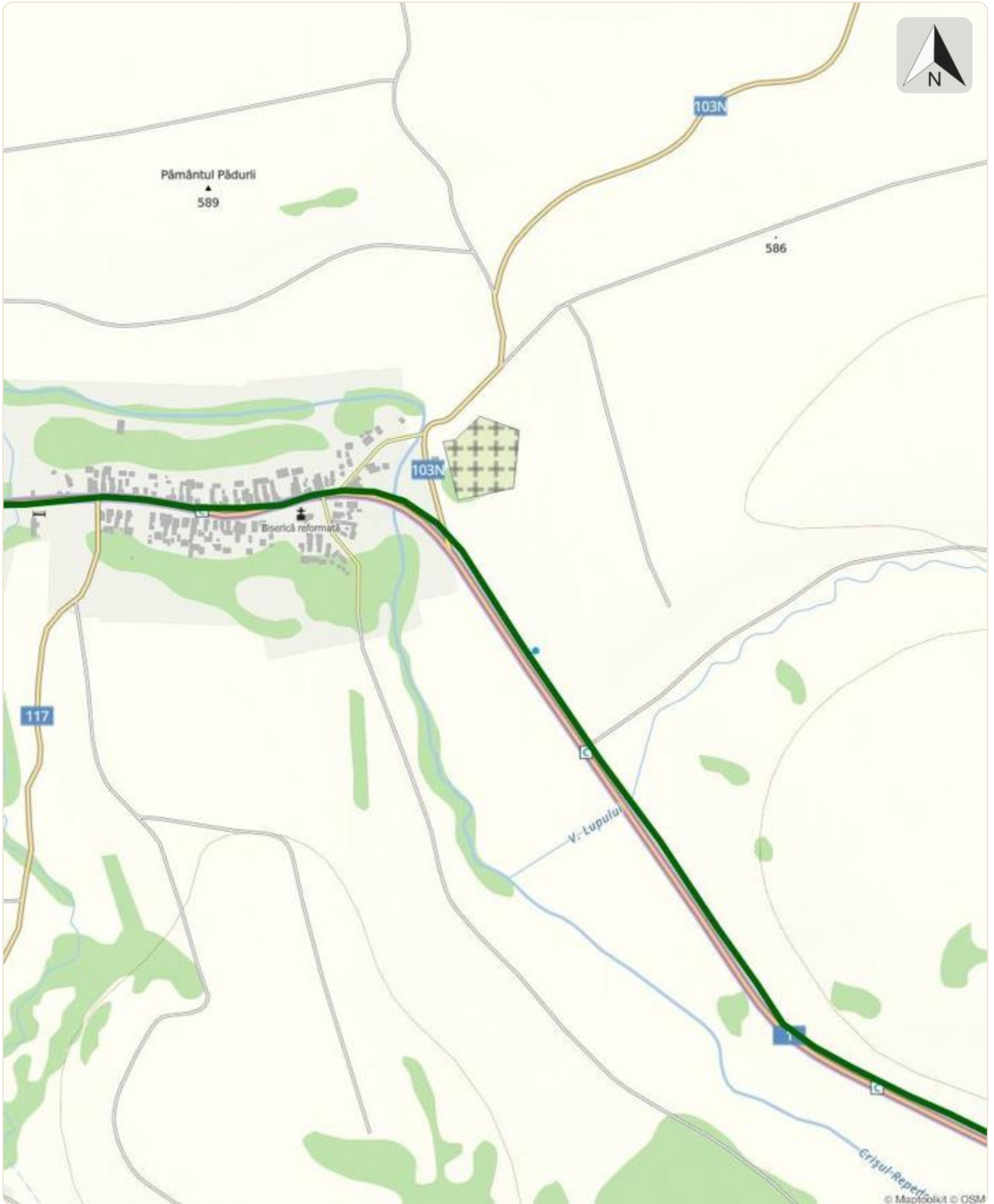




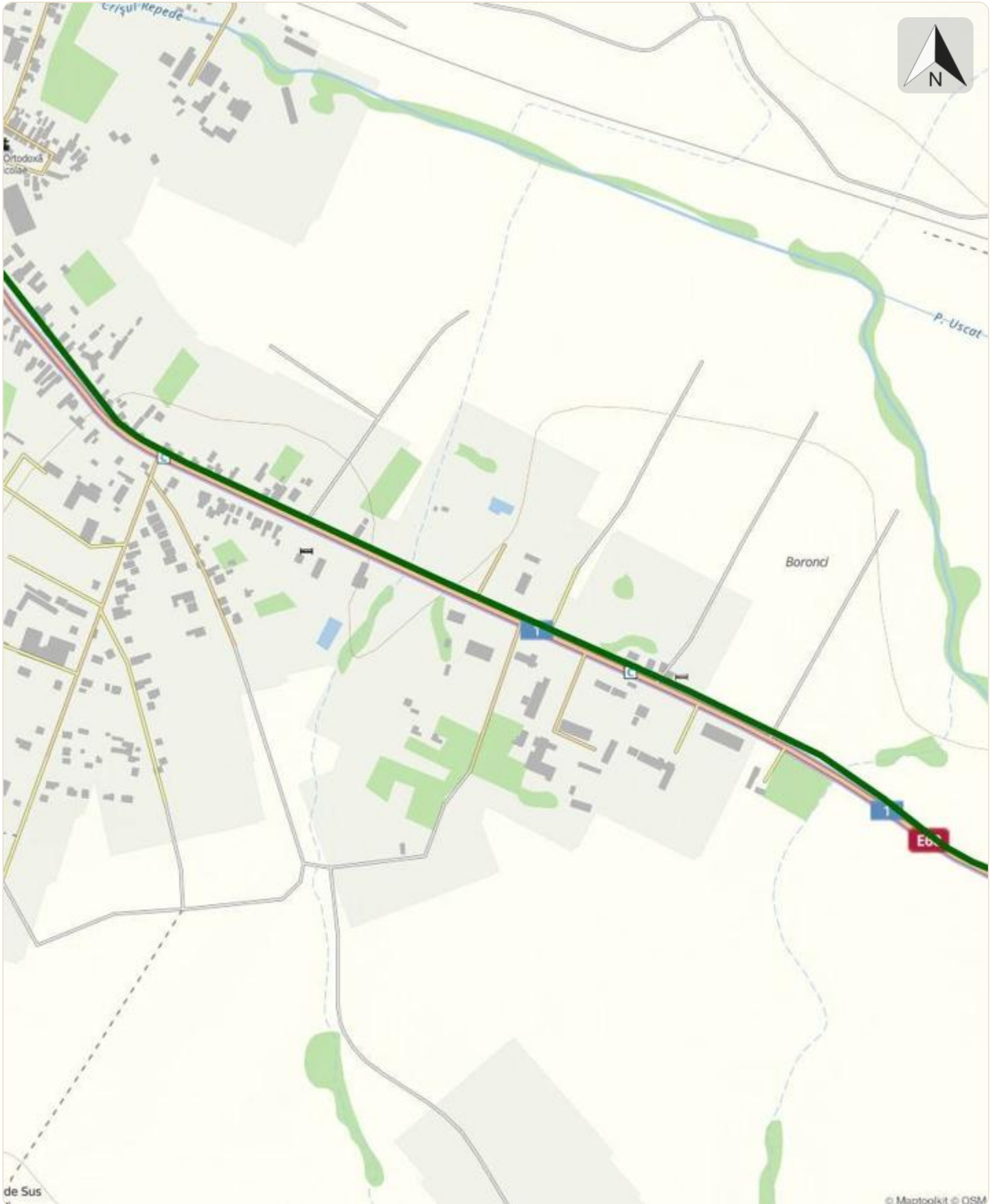


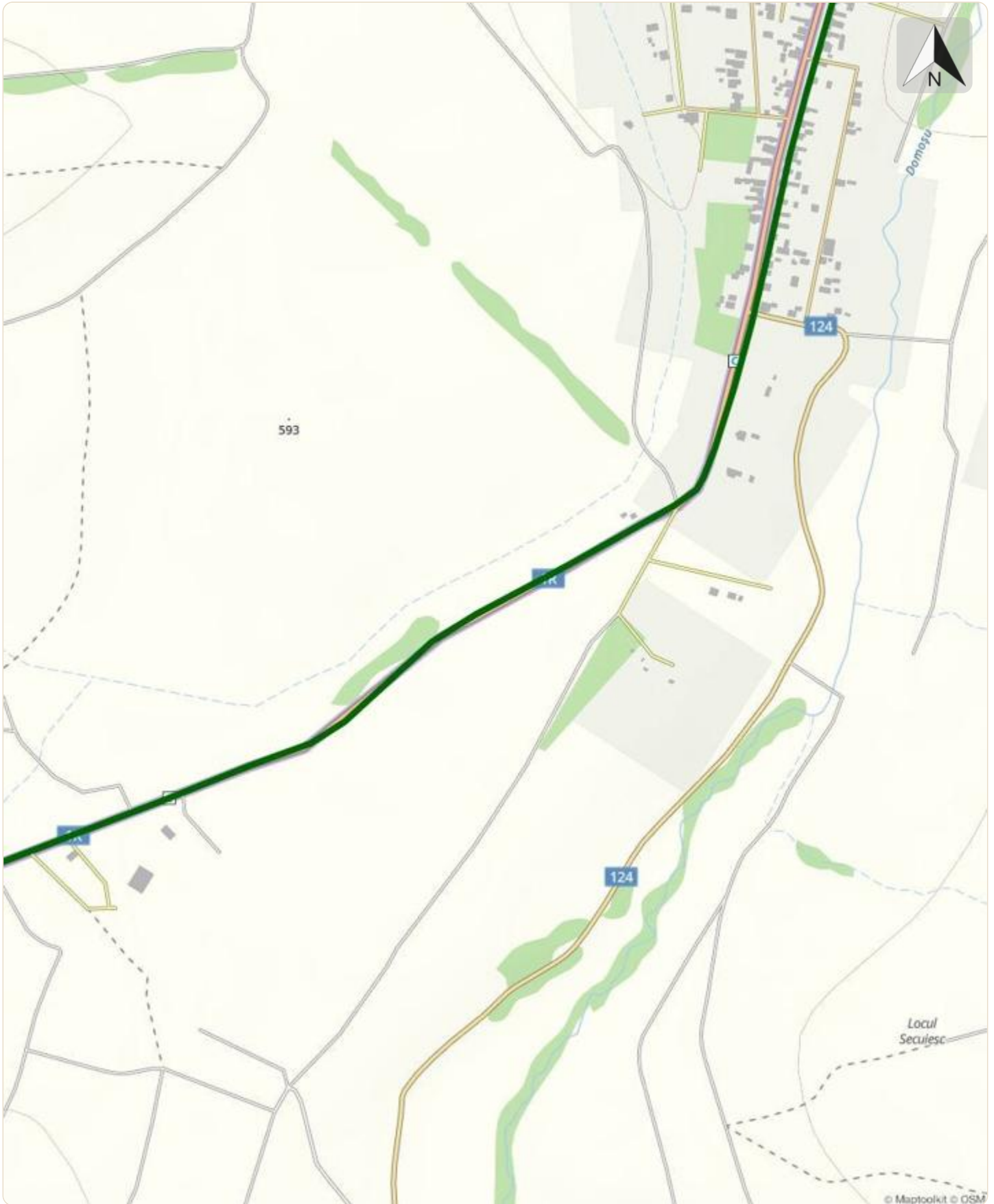


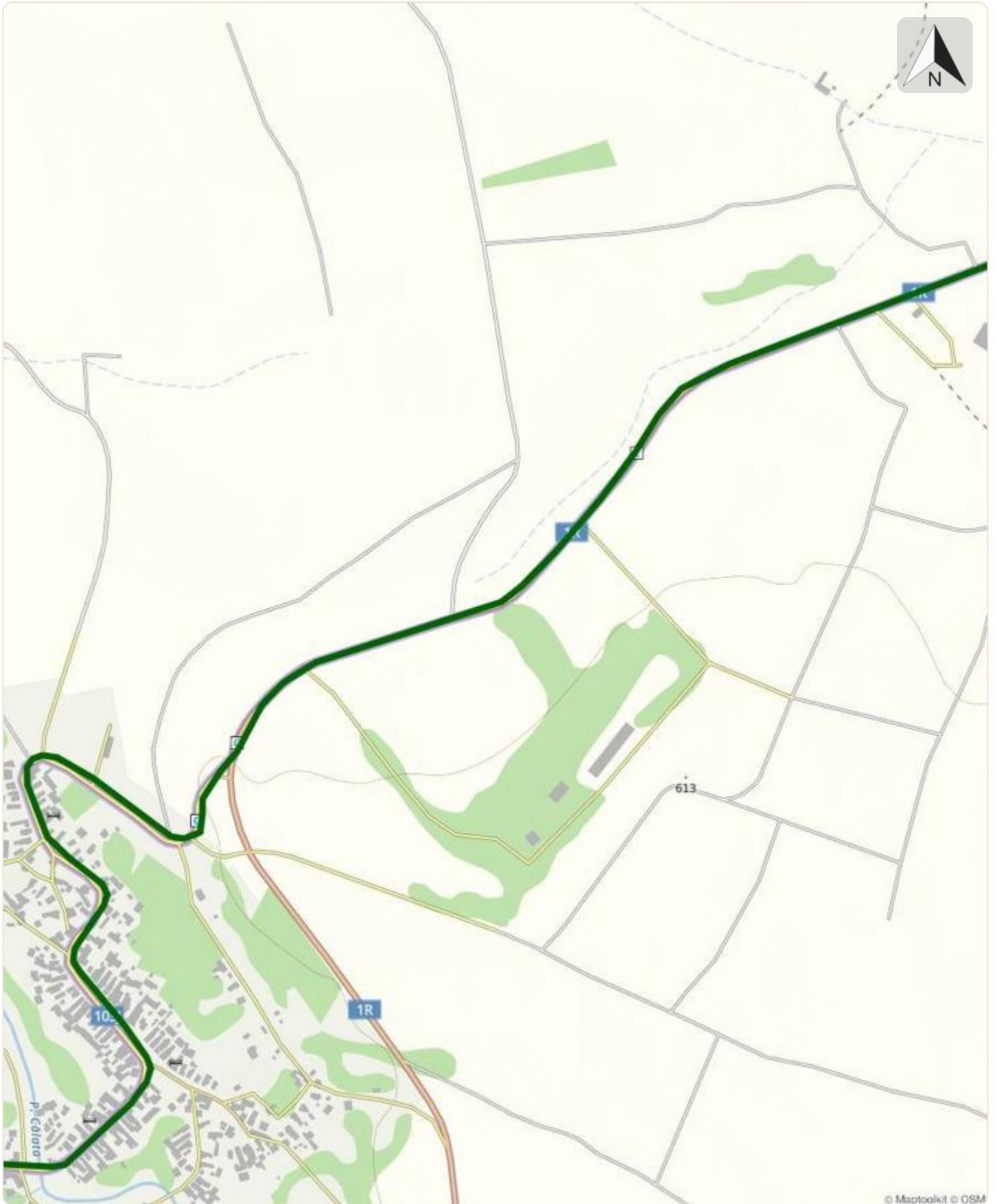


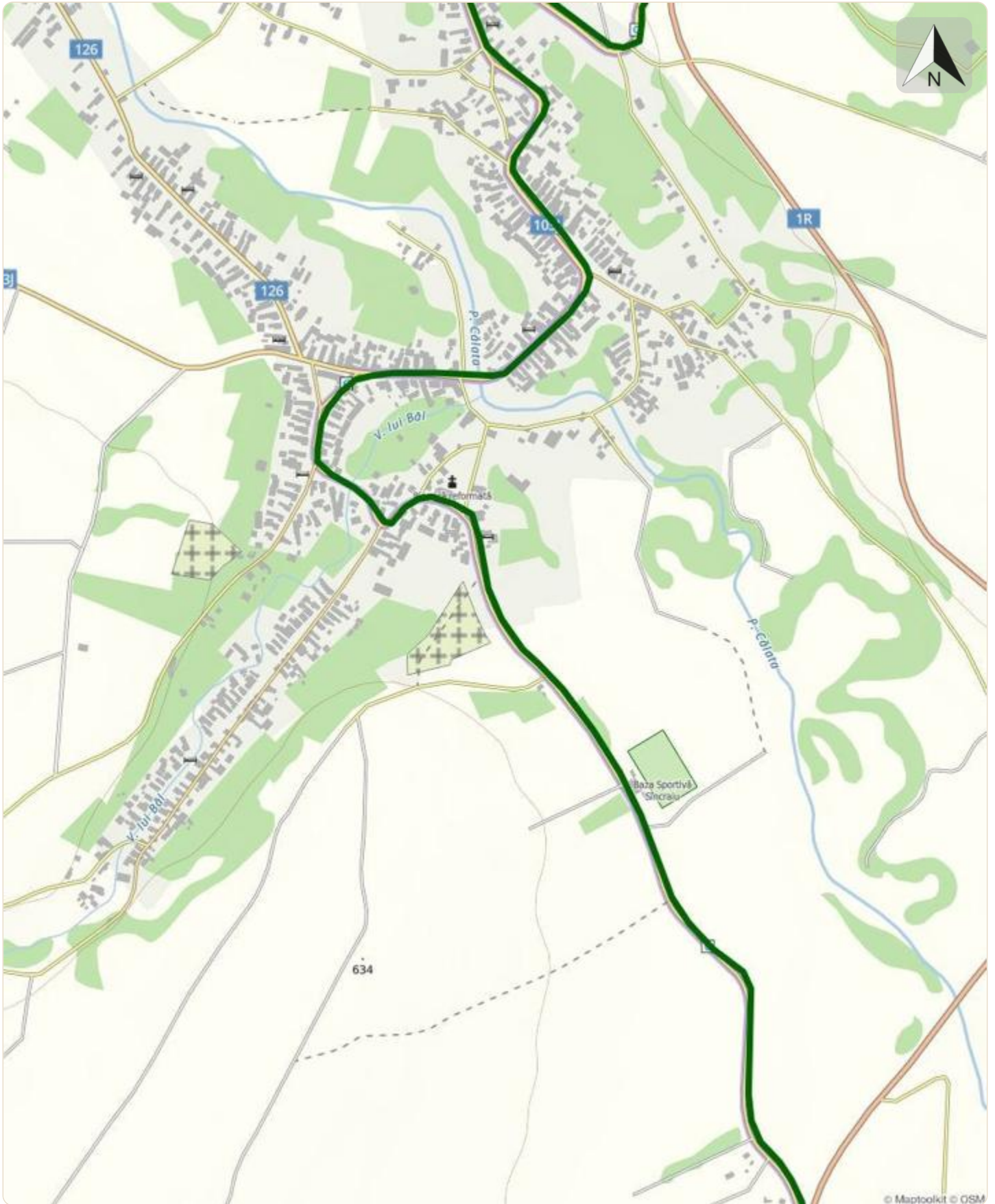


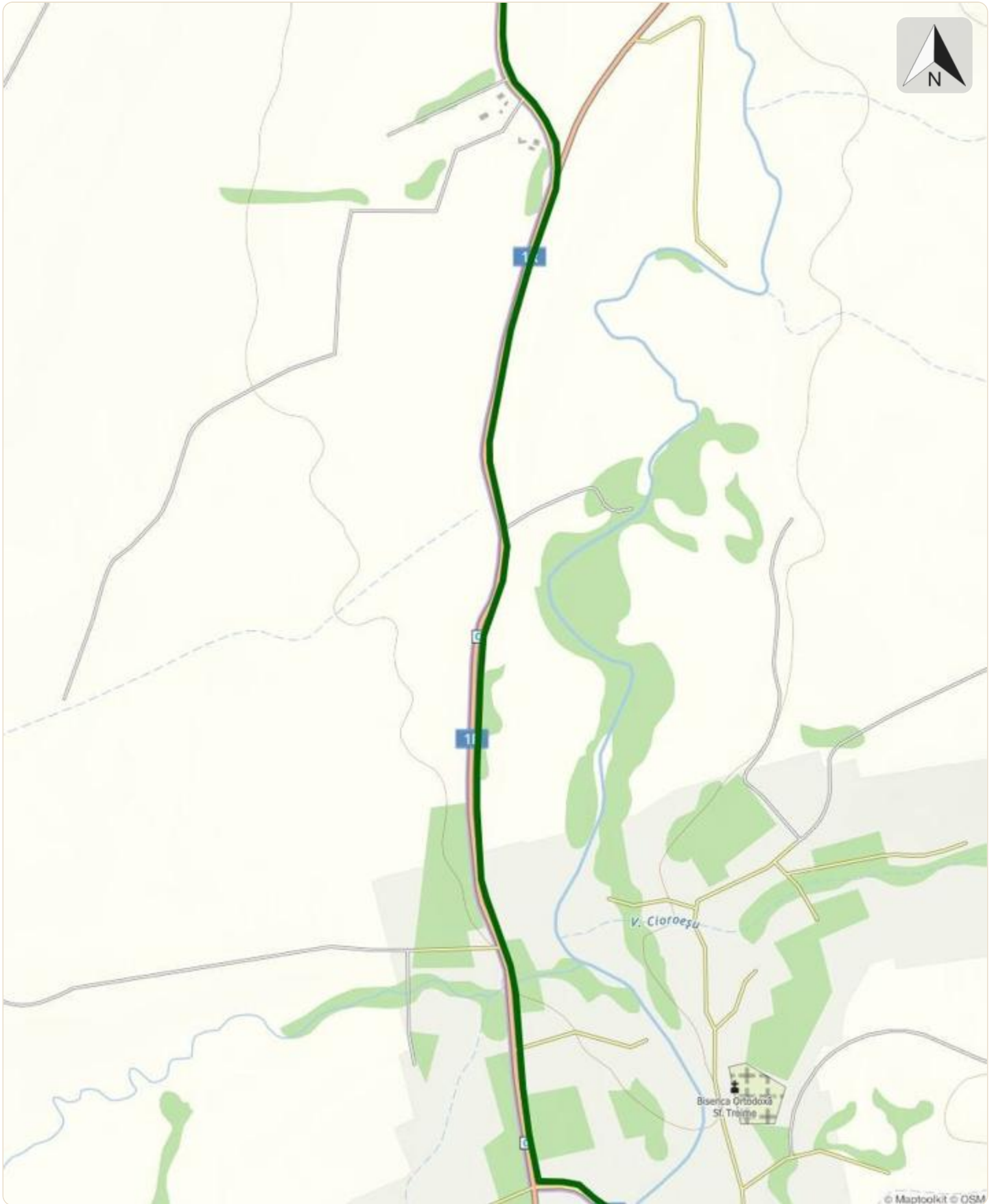


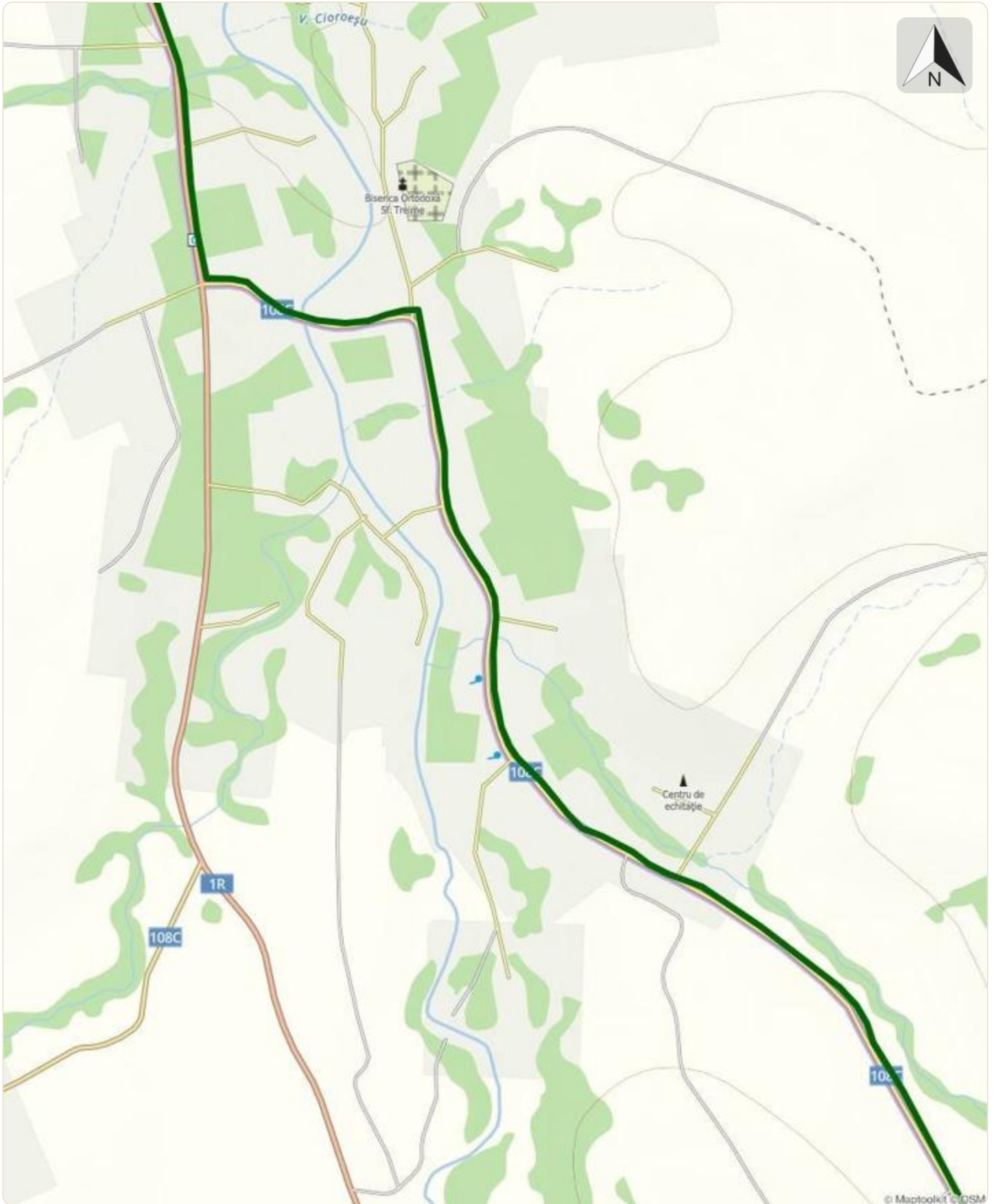


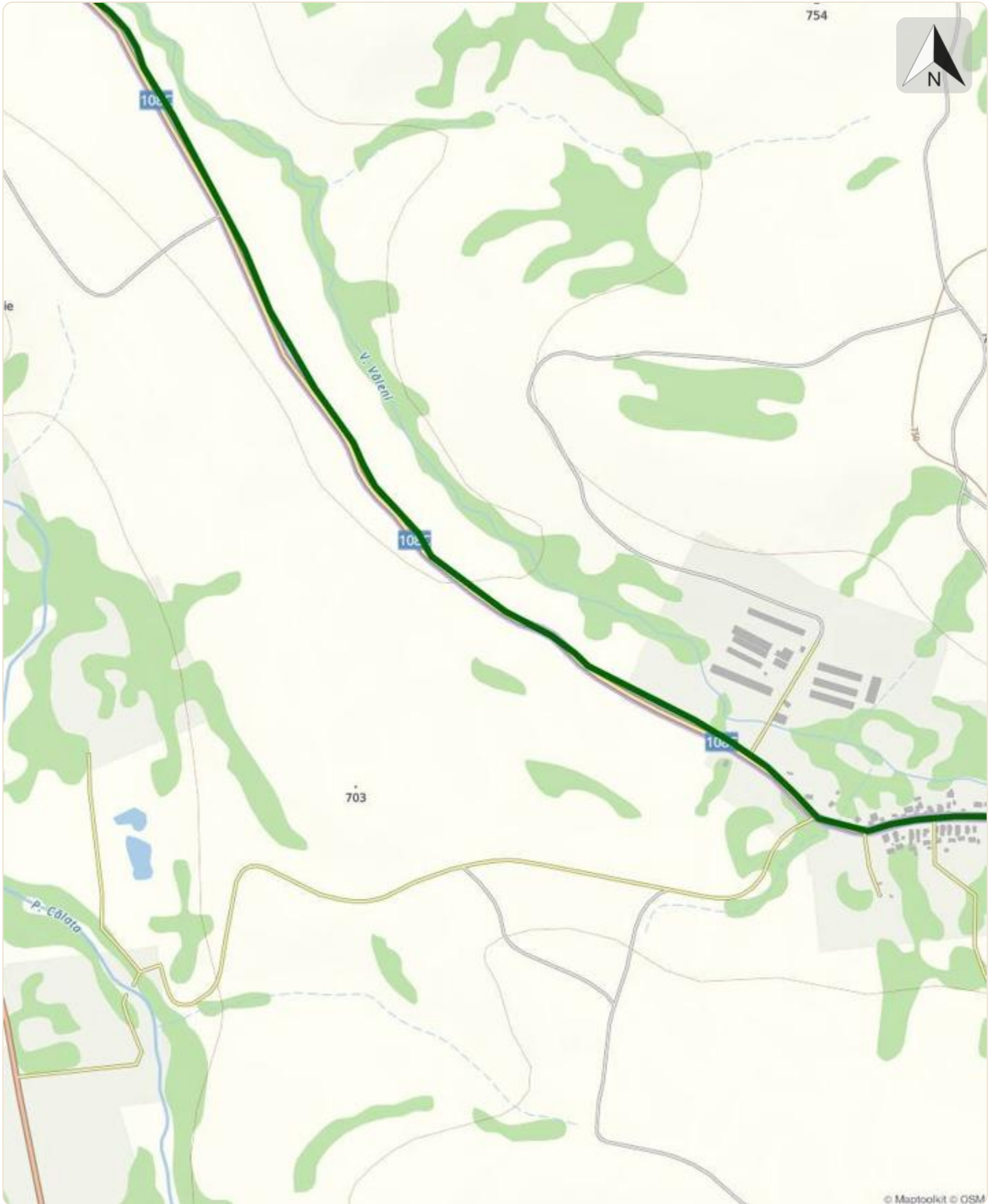


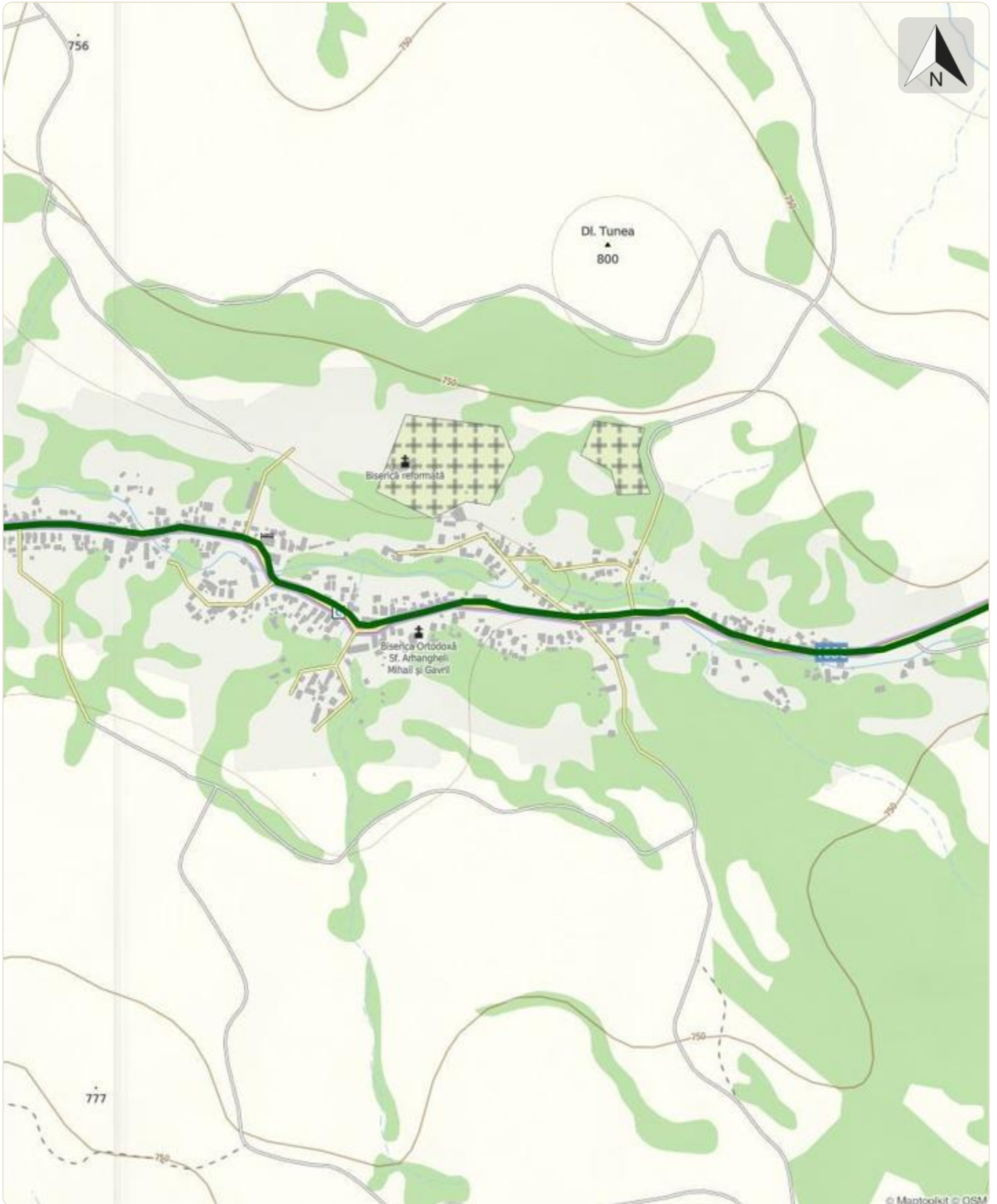


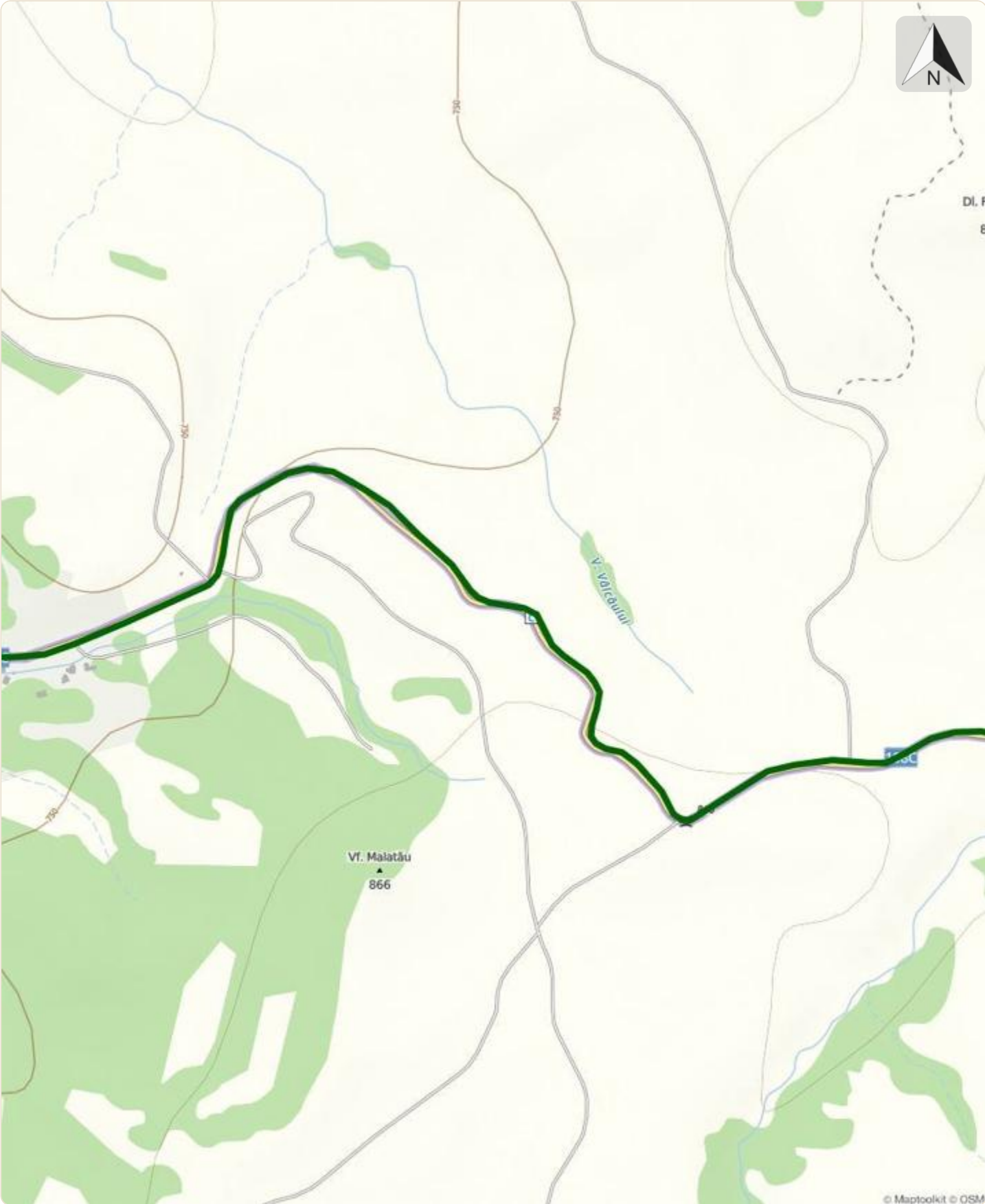


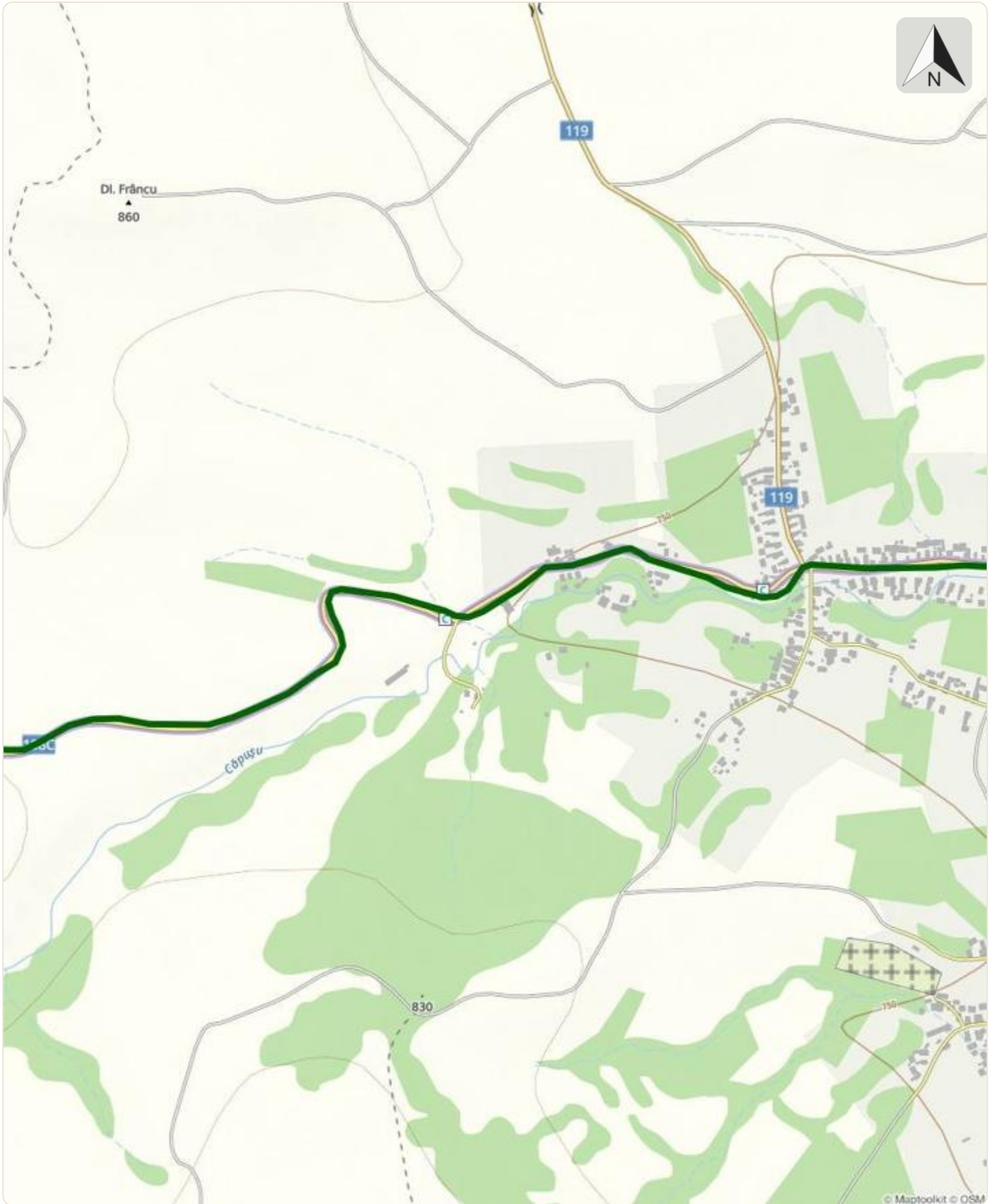


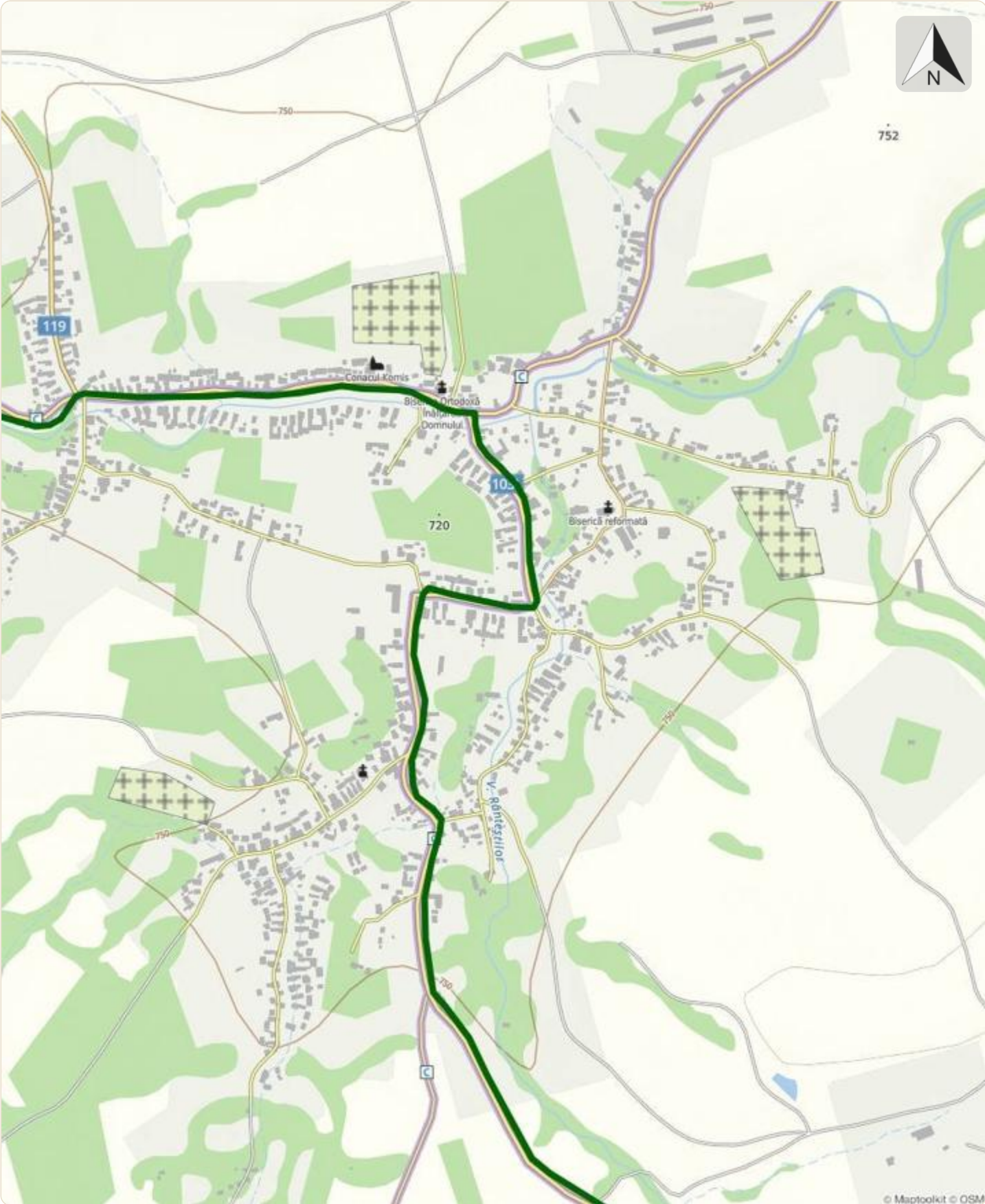


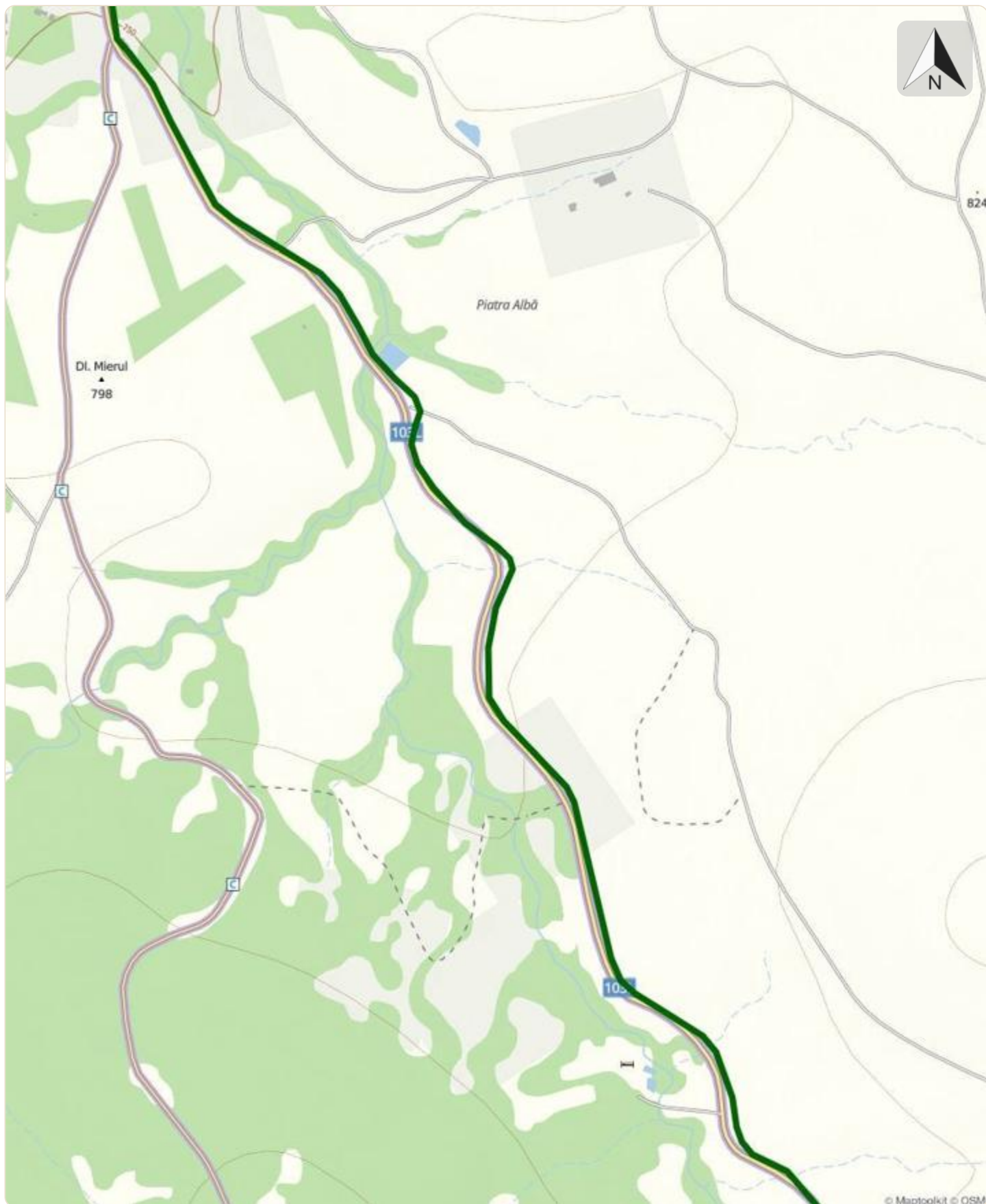


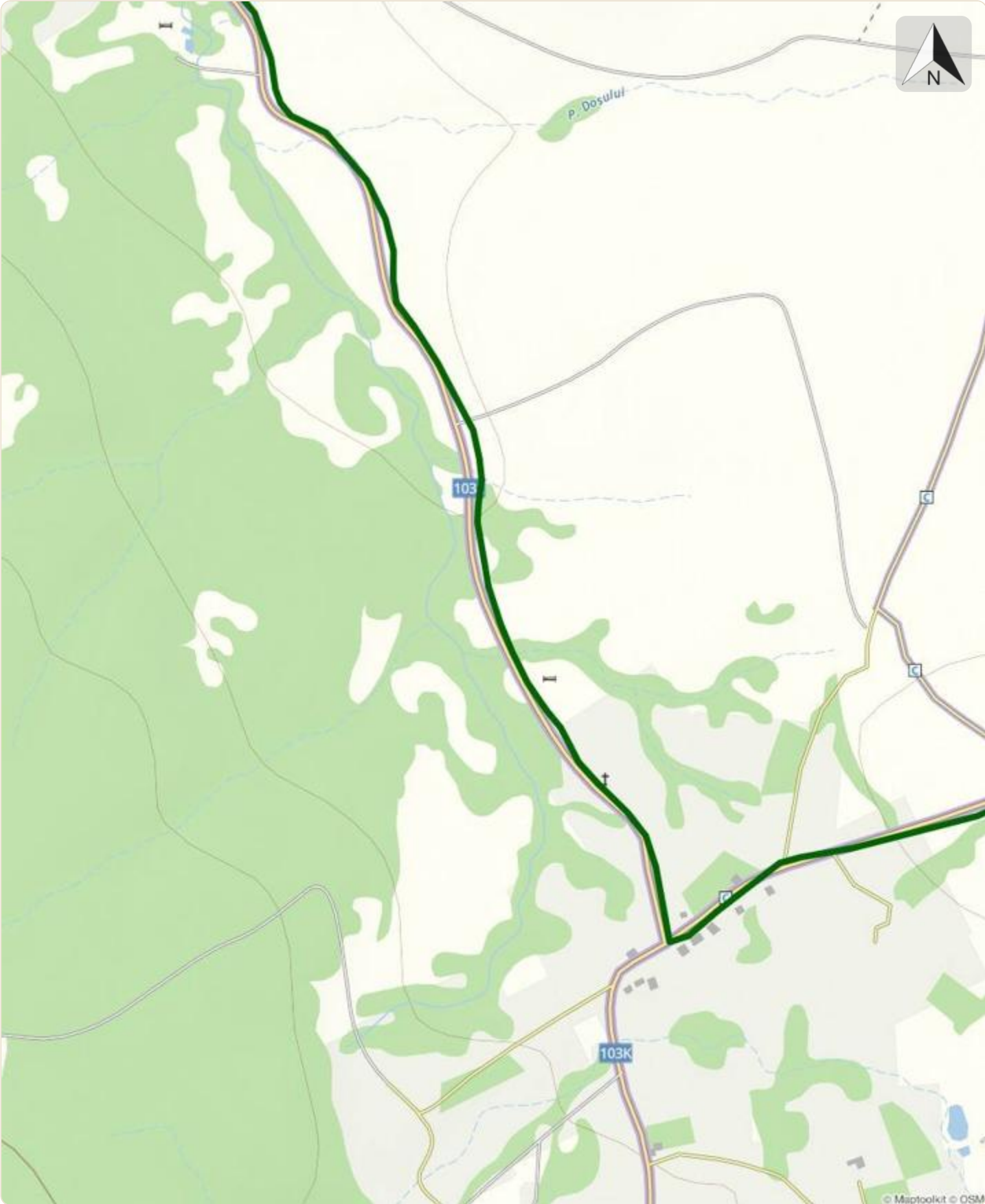


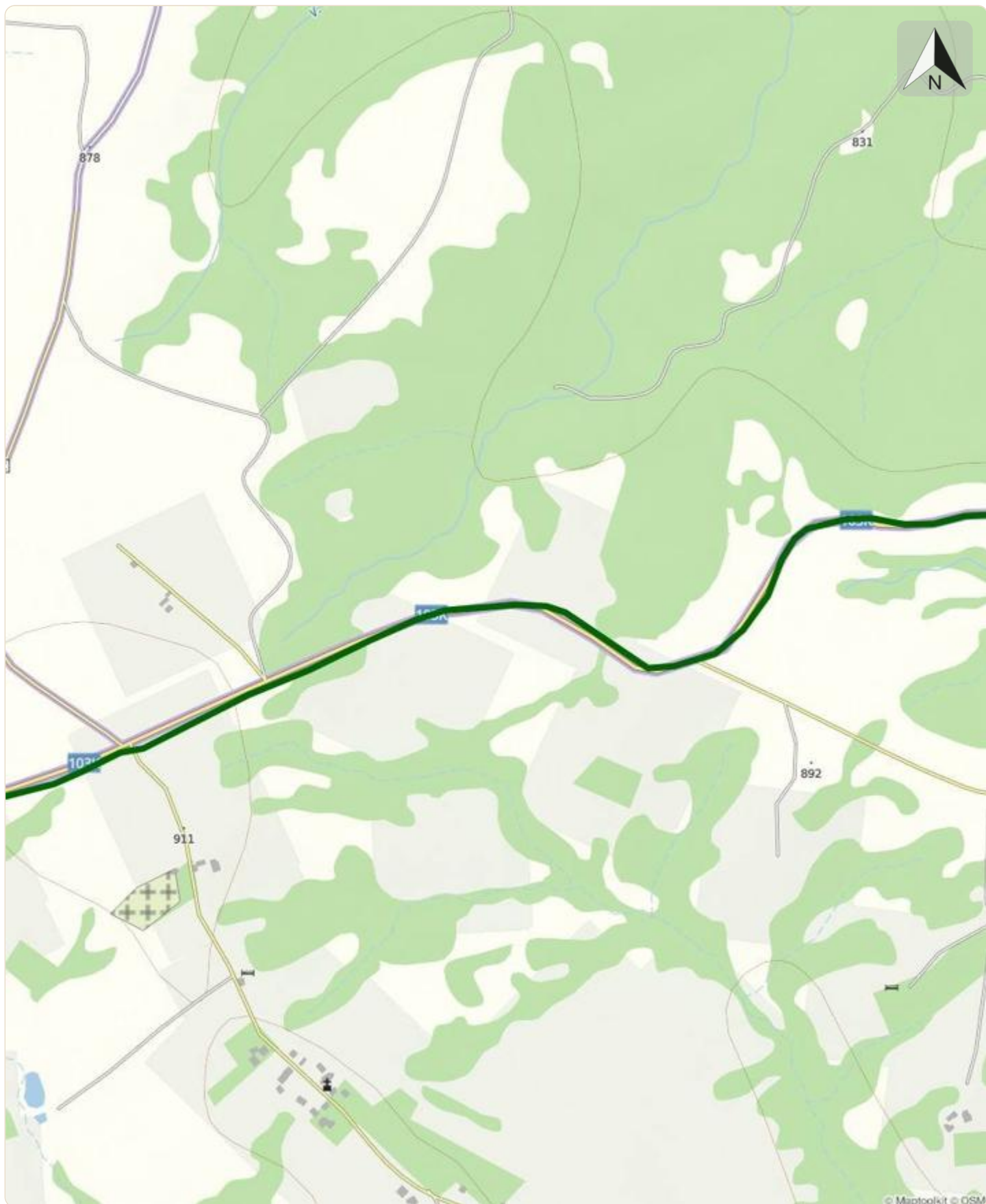


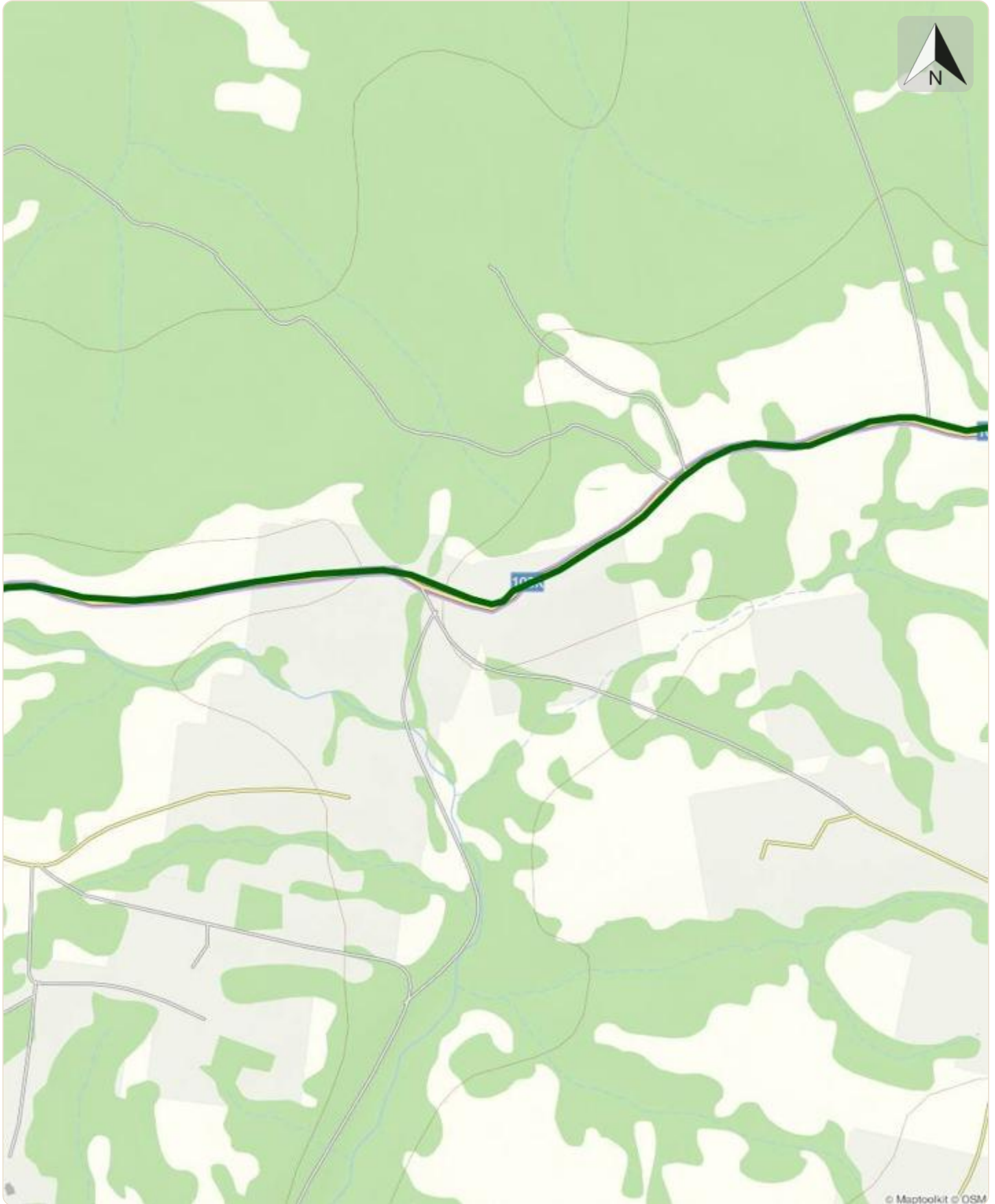


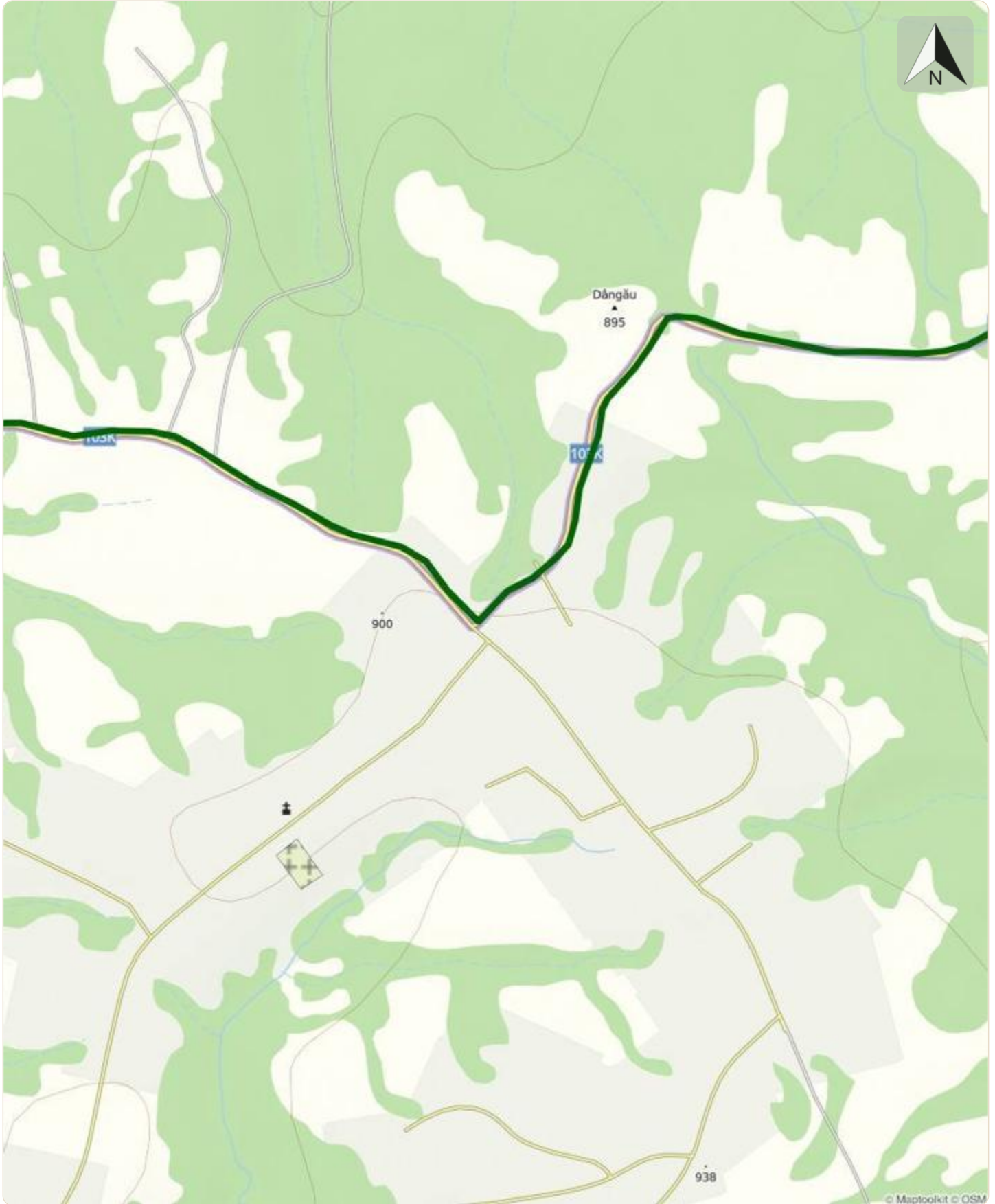


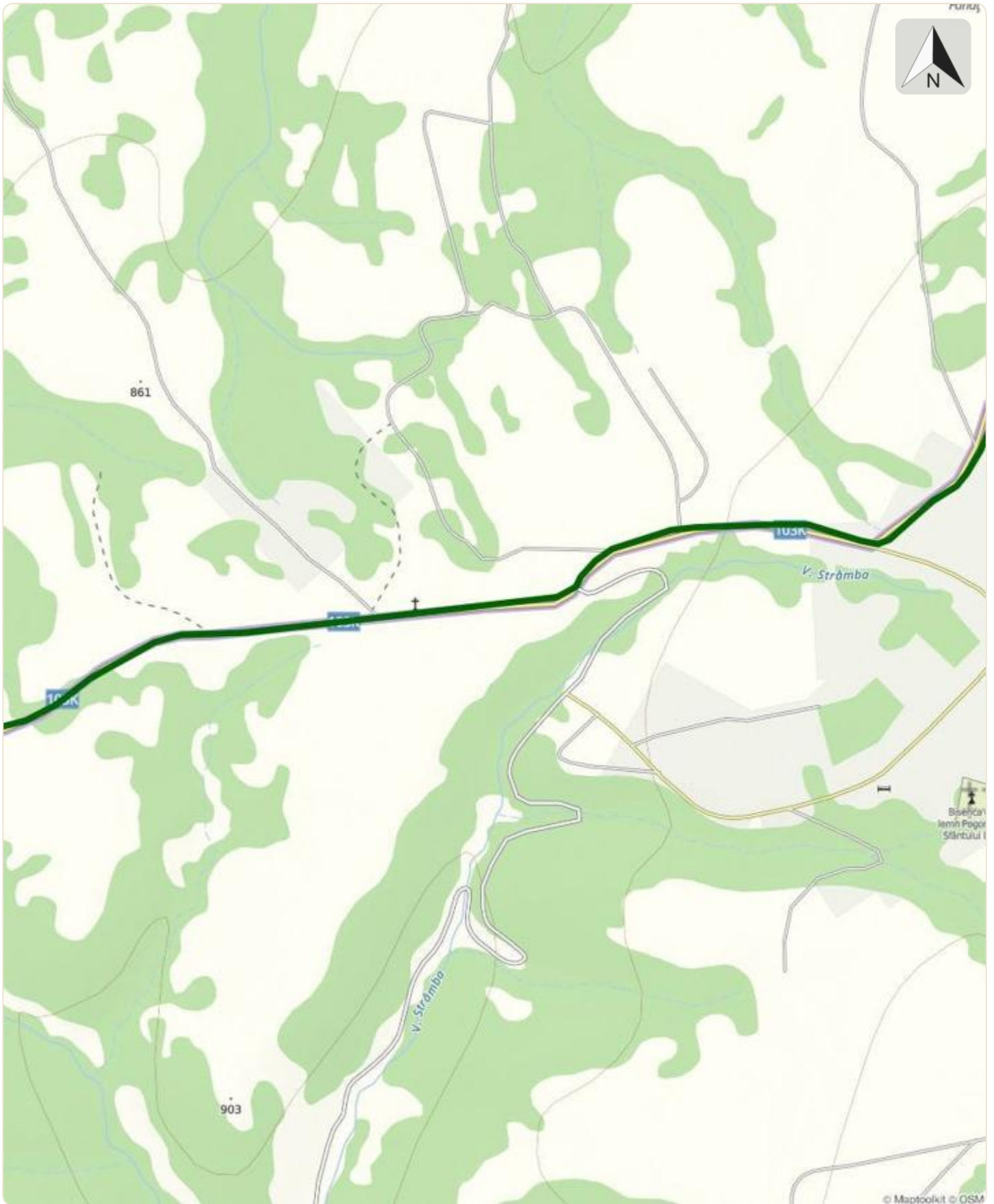


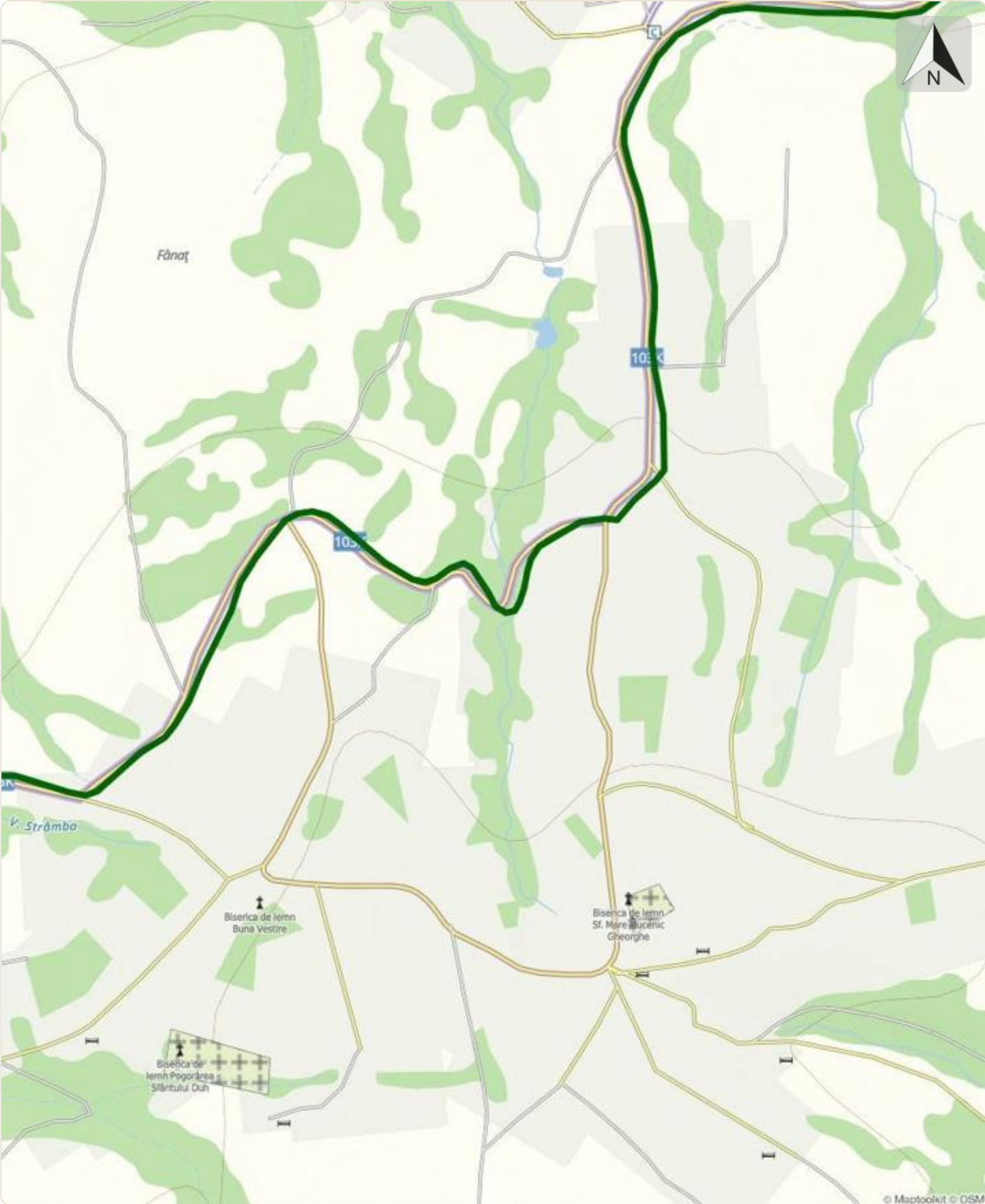




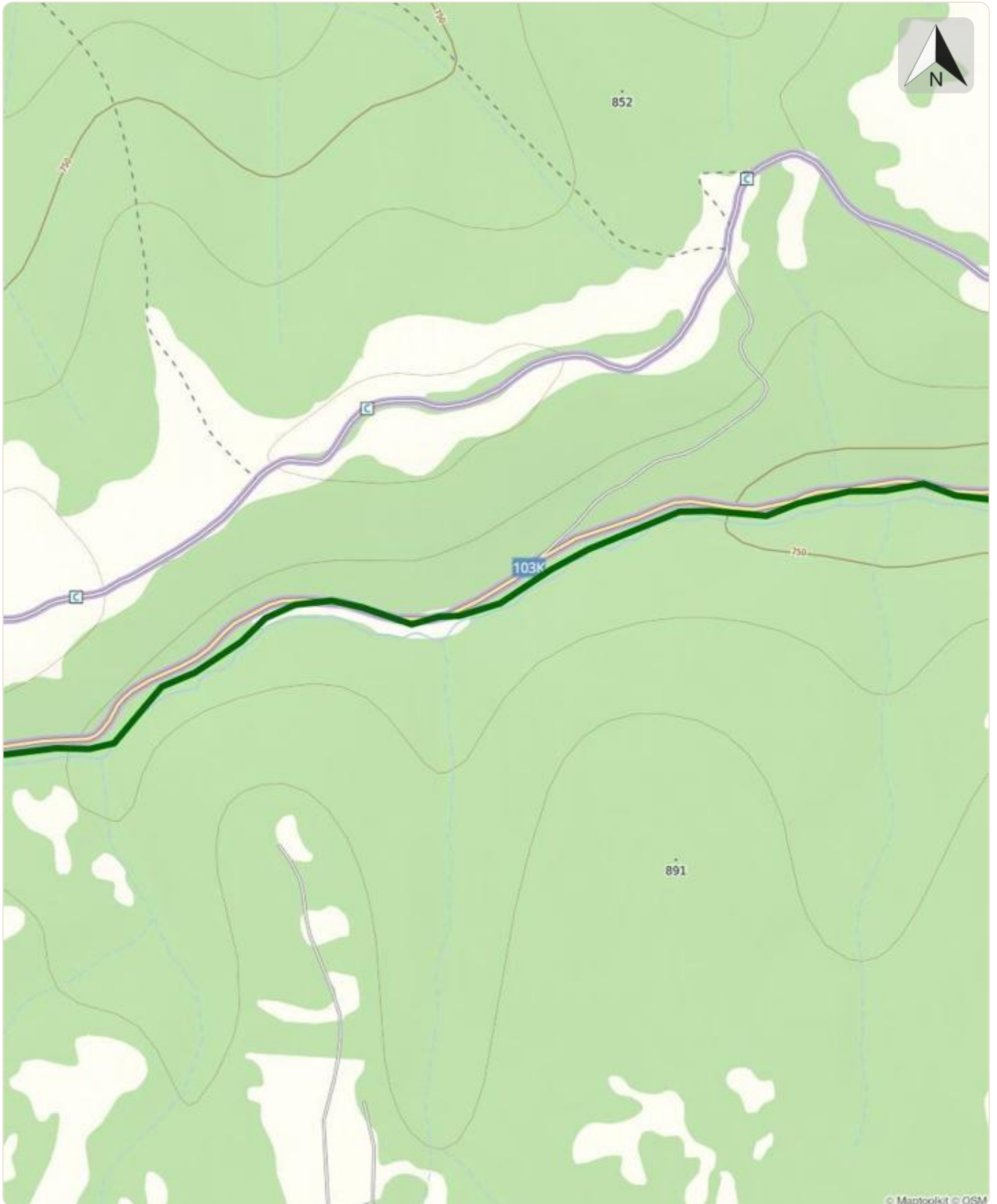


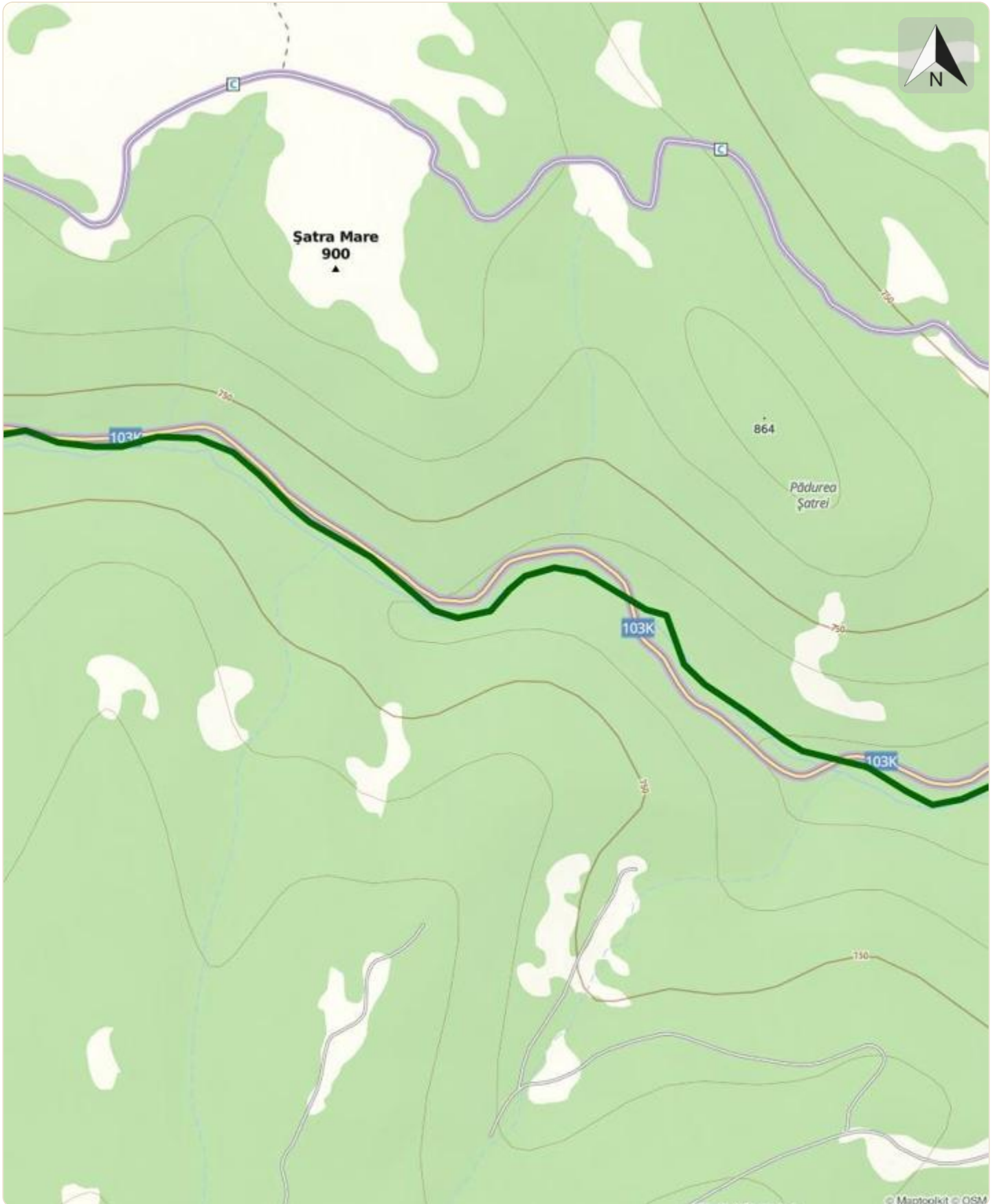


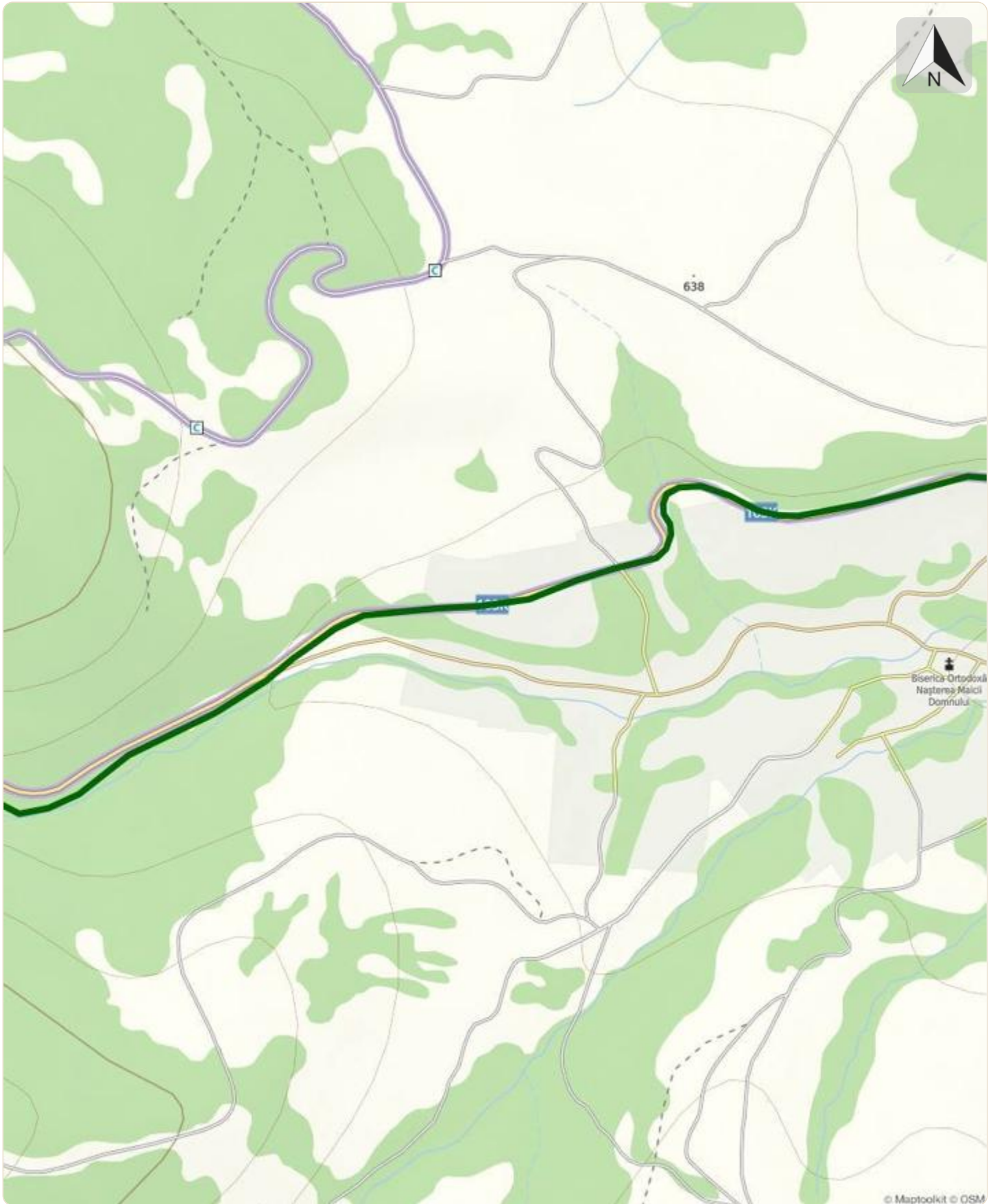












© Maptoolkit © OSM

