05MB11: Câmpulung Moldovenesc - Pârâul Izvorul Alb - Hotel Rarău

CICLISM

Dificultate: dificil	**Distanță:** 12.8 km	**Durată:** -
Urcare: 960 m	**Coborâre:** 77 m	**Vârf:** 1509 m

C

DETALII TRASEU

Regiuni	Bucovina Ciclist
Județe	Suceava
Sectoare hartă	7 sectoare

Câmpulung Moldovenesc - Pârâul Izvorul Alb - Hotel Rarău

Traseul 11 urmărește vechiul drum de acces dinspre Câmpulung Moldovenesc la Hotel alpin Rarău, cândva asfaltat, acum accesibil doar pentru 4x4 și MTB. Trecem prin Cheile Izvorul Alb și ne îndreptăm spre Pârtia Rarău și Mănăstirea Sihăstria Rarăului, de unde urcarea este mai susținută.

Descriere

Acest traseu ne propune o urcare susținută din Câmpulung Moldovenesc spre Hotel alpin Rarău pe vechiul drum de acces. Un itinerar destul de solicitant, cu aprox. 1000 m diferențe de nivel, pe cca. 13 km. Altitudine maximă se înregistrează în preajma hotelului.Municipiul Câmpulung Moldovenesc se întinde de o parte şi de alta a râului Moldova, pe o lungime de 12 km, în defileul ce desparte Obcinile Bucovinei de munţii Stânişoarei. Situat la poalele legendarului Rarău, în inima Bucovinei, orașul este un important punct de acces pentru principalele rute turistice, în special pentru vizitarea celebrelor monumente de arhitectură medievală, mănăstirile: Voroneţ, Humor, Vatra Moldoviţei, Suceviţa, Dragomirna, Putna, dar și spre obiectivele naturale.Traseul de față propune un parcurs cicloturistic în inima munților Rarău, folosind drumul de acces spre Pârtia Rarău și Mănăstirea Sihăstria Rarăului, marcat cu Punct Roșu - vechiul drum de acces la Hotel Rarău, cândva asfaltat, acum accesibil doar 4x4 și MTB.Drumul urcă susţinut până la intersecţia cu șoseaua Transrarău (Chiril - Pojorâta), în apropiere de Hotelul Alpin Rarău, unde întâlnim traseul principal de creastă Bandă Roșie și ținem drumul asfaltat spre hotel, timp de aprox. 10 min. În viitorul apropiat acest drum se preconizează a fi asfaltat în totalitate.

Indicații de parcurs

Accesul în traseu se face din zona Gării Câmpulung Est, prin traversarea căii ferate. În prima parte traseul nu este dificil, permiţând o încălzire corespunzătoare pe primii 4 km, până la baza pârtiei de schi. De aici valea devine mai îngustă, străjuită de pădurea de brazi amestecată cu foioase.După aproximativ 7 km se ajunge la Mănăstirea Sihăstria Rarăului, uşor ascuns privirii călătorilor, un loc binemeritat de popas. Drumul serpuieşte până la intersecţia cu drumul de legătură între Hotelul Rarău şi comunele Chiril de pe Valea Bistriţei şi Pojorâta de pe valea Moldovei. Traseul nostru merge în stânga pe drumul asfaltat, spre hotel, timp de aproximativ 10 minute.

Etape

Câmpulung Moldovenesc - Pârâul Izvorul Alb - Hotel Rarău

05MB11: Câmpulung Moldovenesc - Pârâul Izvorul Alb - Hotel Rarău

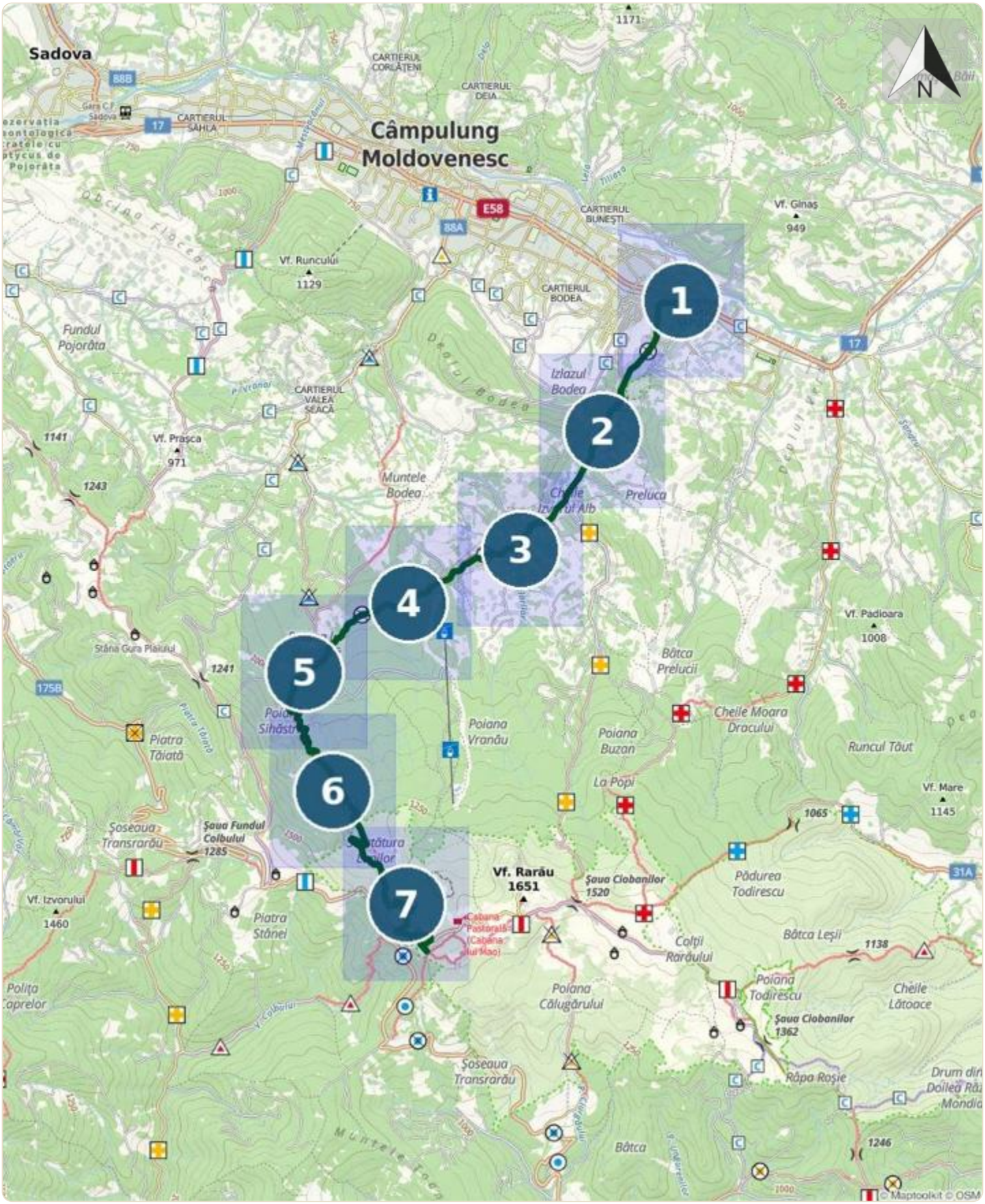

Sector 1 din 7

05MB11: Câmpulung Moldovenesc - Pârâul Izvorul Alb - Hotel Rarău

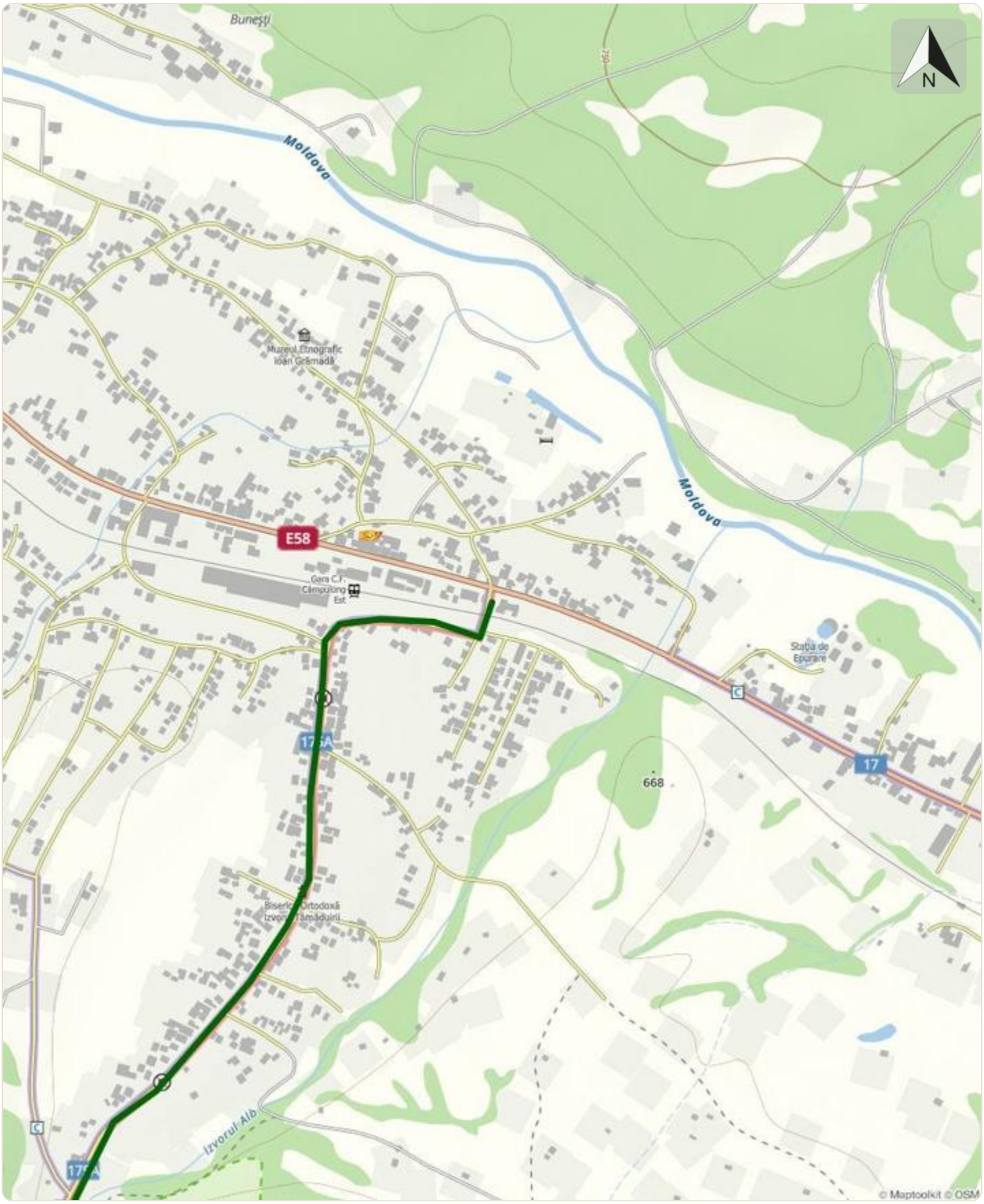

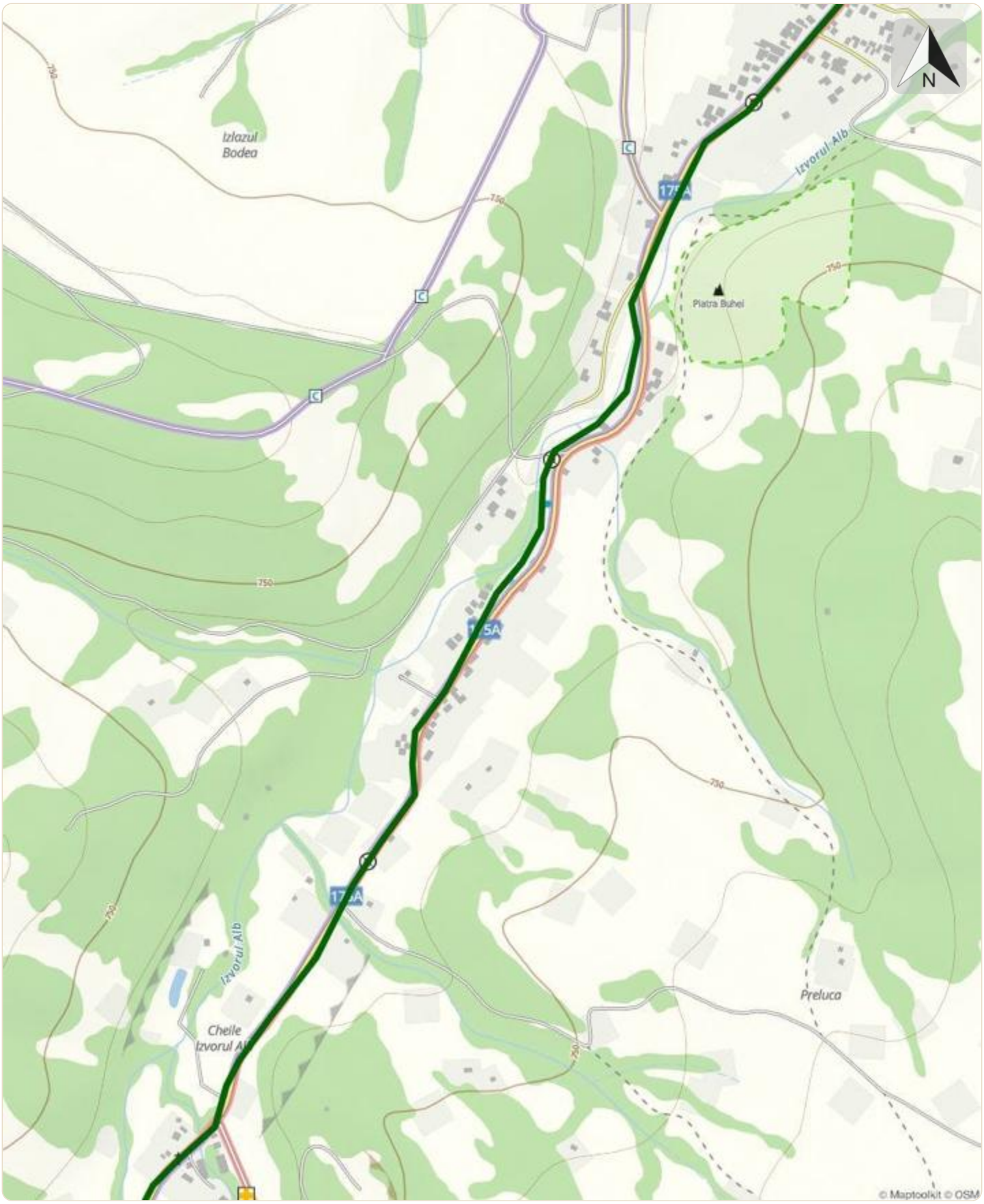
N
Izlazul Bodea
Izvorul Alb
Piatra Bubei
Preluca
Cheile Izvorul Alb
© Maptoolkit © OSM

Sector 3 din 7

05MB11: Câmpulung Moldovenesc - Pârâul Izvorul Alb - Hotel Rarău

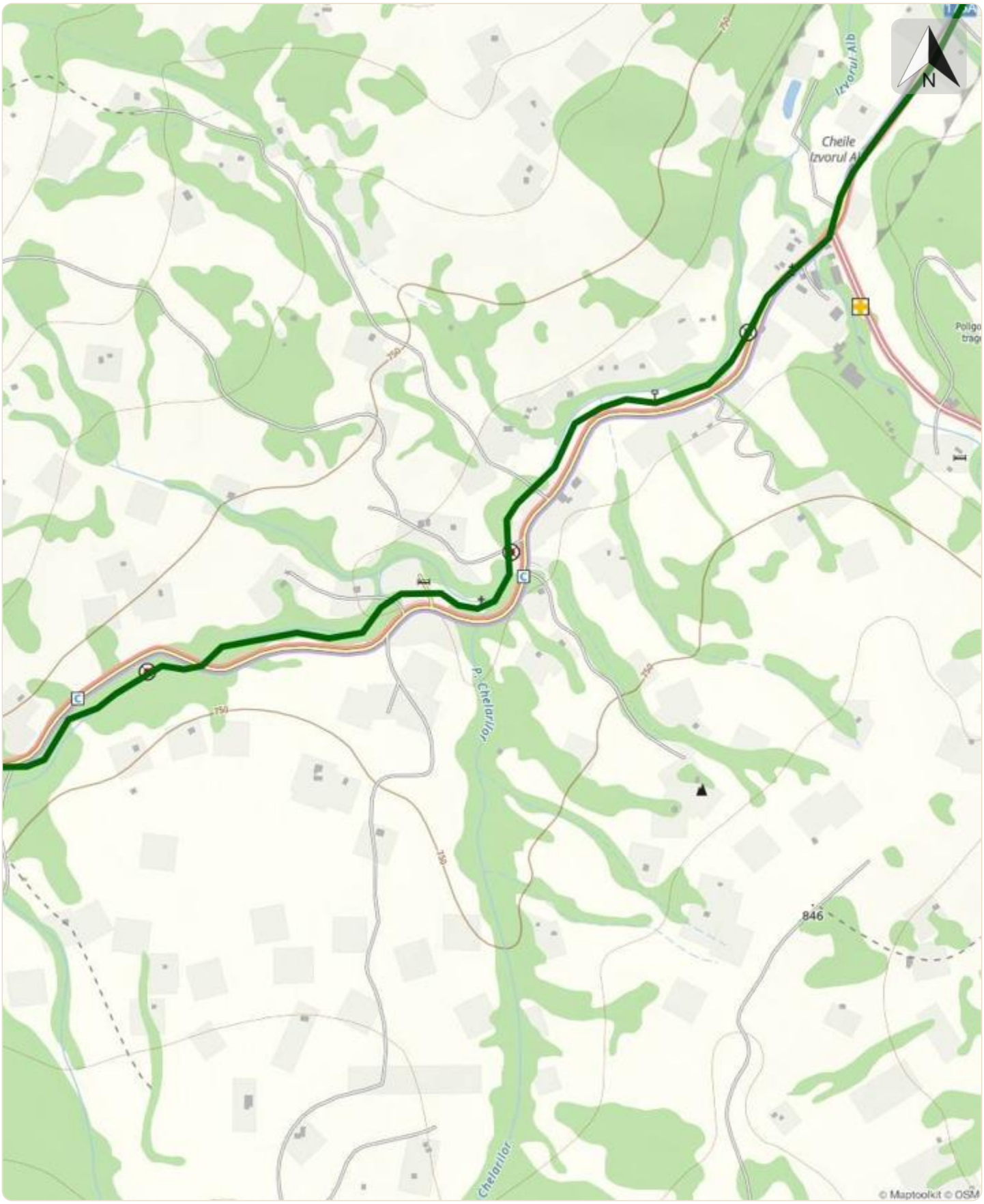

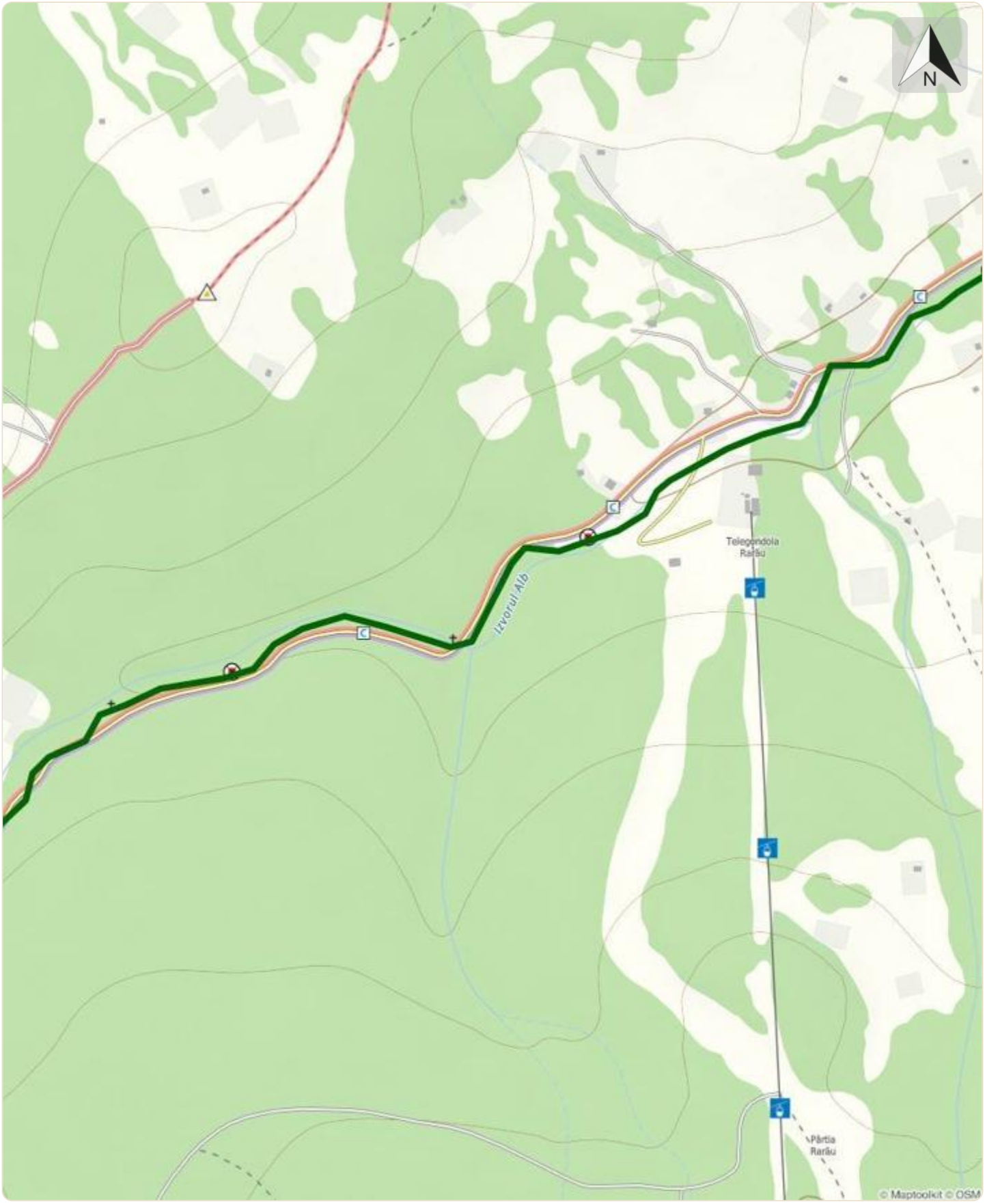
N
Izvorul Alb
Telegondola Rarău
Pârtia Rarău
© Maptoolkit © OSM

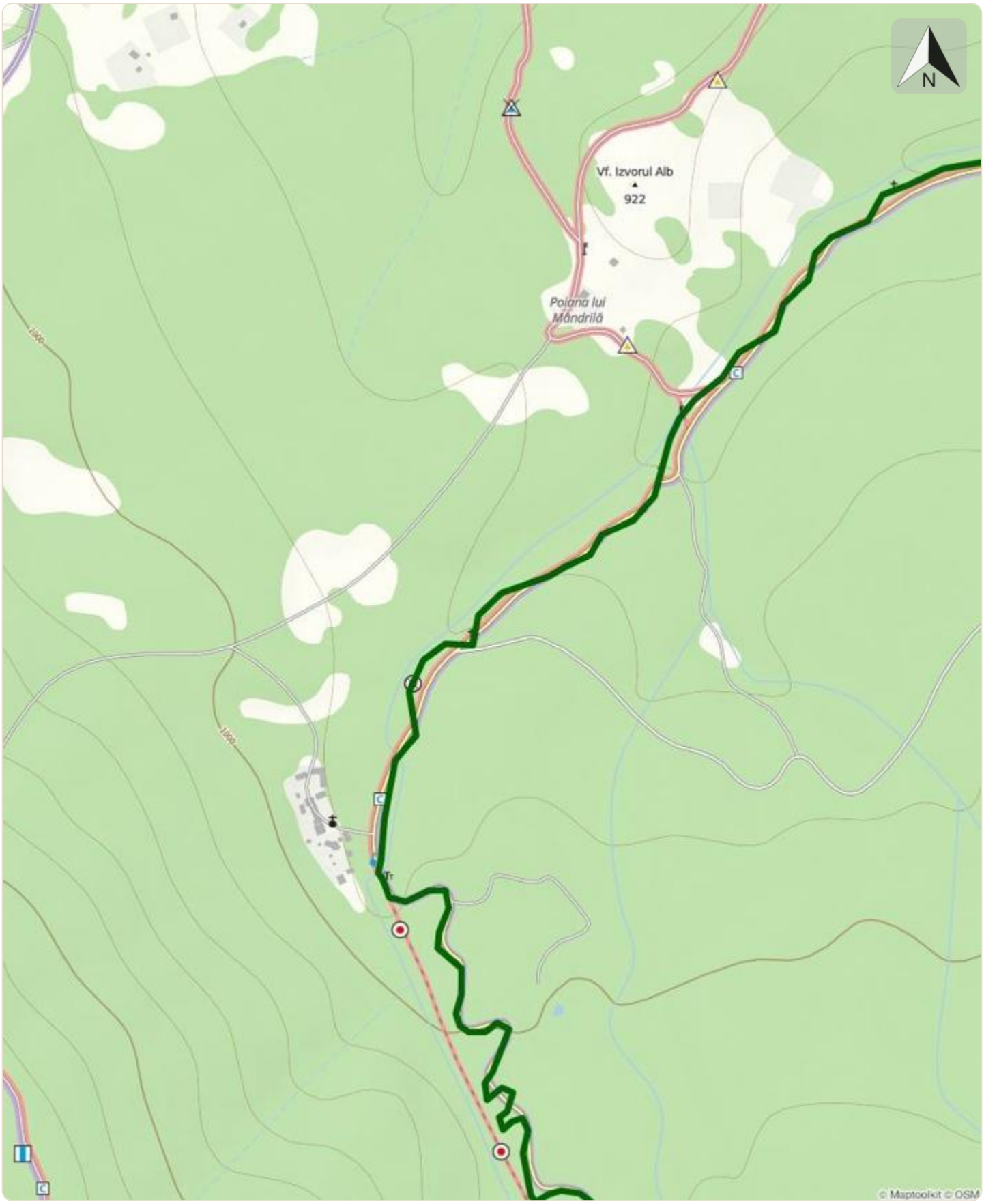
N
Vf. Izvorul Alb
922
Poiana lui Mândrilă
© Maptoolkit © OSM

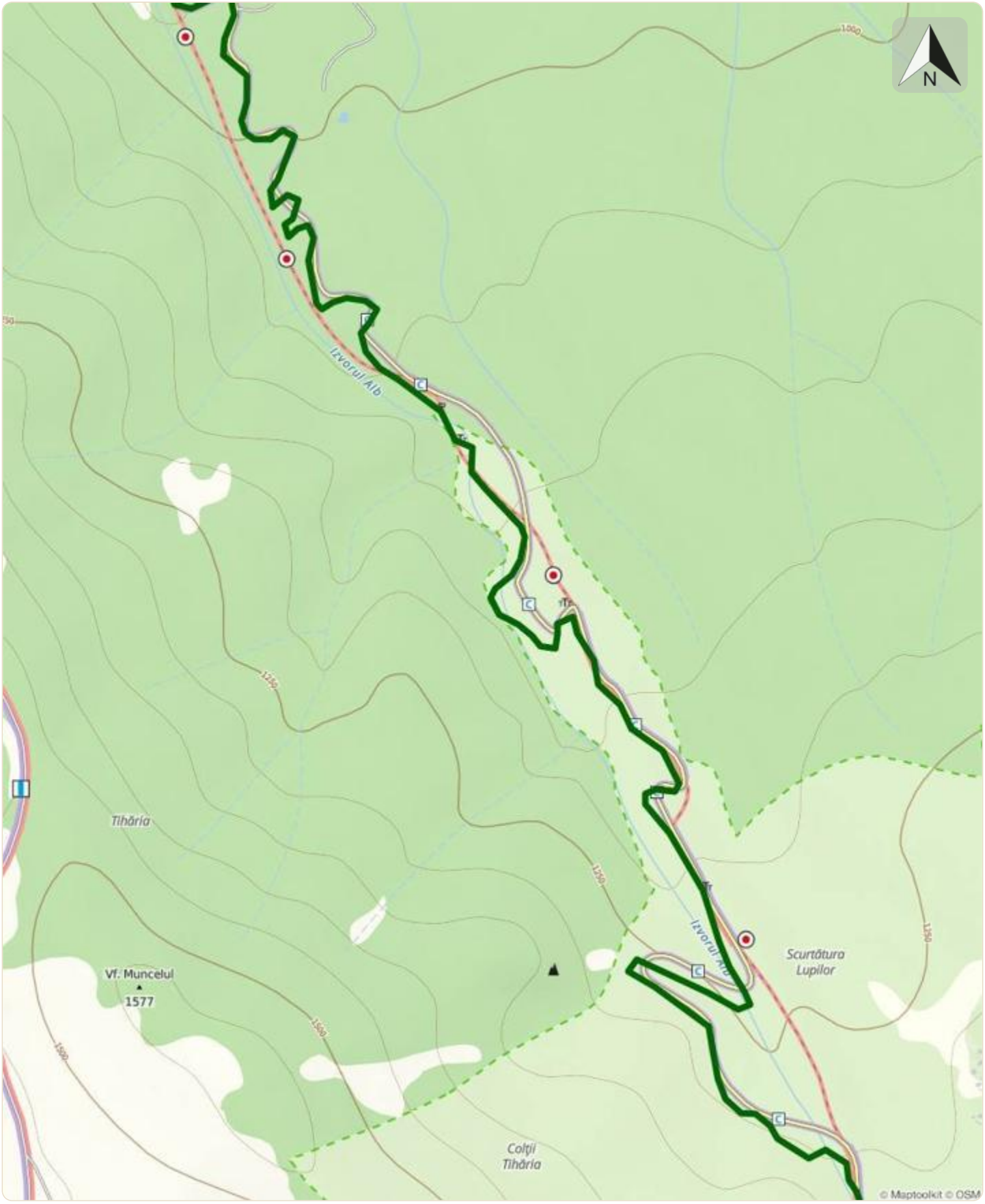
N
Izvorul Alb
Tihăria
Vf. Muncelul
1577
Scurtătura
Lupilor
Colții
Tihăria
© Maptoolkit © OSM

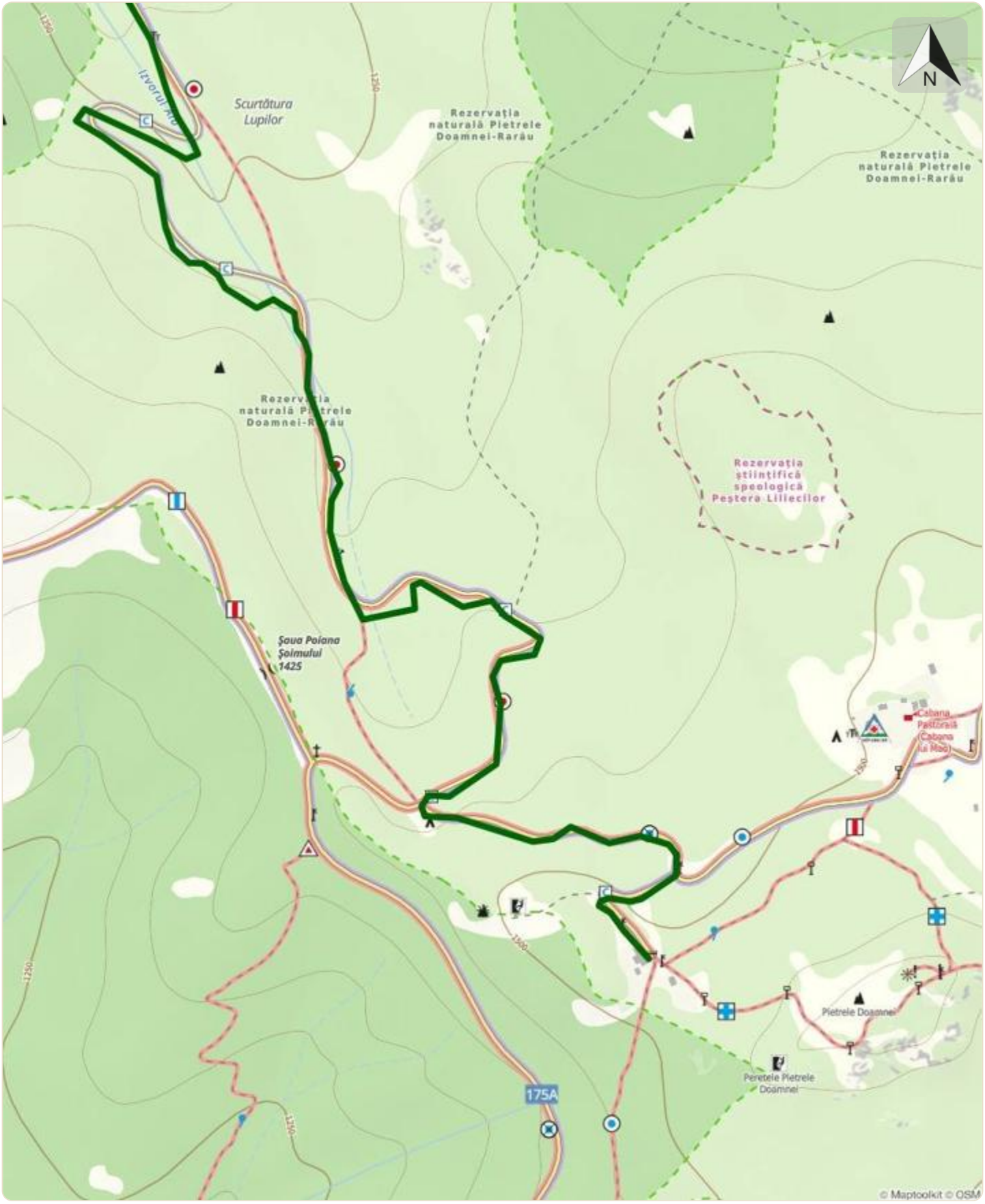
Scurtătura Lupilor
Rezervația naturală Pietrele Doamnei-Rarău
Rezervația naturală Pietrele Doamnei-Rarău
Rezervația naturală Pietrele Doamnei-Rarău
Rezervația științifică speologică Peștera Liliecilor
Șaua Poiana Șoimului 1425
Cabana Pastorală (Cabana lui Mac)
Pietrele Doamnei
Peretele Pietrele Doamnei
175A
N
© Maptoolkit © OSM