

05MB32: Breaza - sub culmea Obcinei Feredeului - Sadova



CICLISM



Dificultate:
mediu



Distanță:
20.4 km



Durată:
-



Urcare:
312 m



Coborâre:
467 m



Vârf:
1004 m



DETALII TRASEU

Regiuni Bucovina Ciclist

Județe Suceava

Sectoare hartă 13 sectoare

Traseul 32 propune un tur cicloturistic interesant la izvoarele Sadovei (sub Obcina Feredeului) pornind dinspre Breaza spre comuna Sadova. Traseul folosește drumuri de pietriș și asfalt. Priveliști spre colinele Obcinelor Mestecănișului și Feredeului.

Descriere

Traseul 32 urmărește un drum cicloturistic care urcă la izvoarele Sadovei (sub Obcina Feredeului) dinspre Breaza. Un itinerar relativ ușor cu aprox. 500 m diferențe de nivel, pe cca. 20 km. Altitudinea maximă se înregistrează sub Obcina Feredeului (1007 m). Pornim din satul Braniștea și urmăm drumul comunal care însoțește Pârâul Negru, trecând prin satul Pârâu Negrei, până într-o șa de sub culmea Obcinei Feredeului. Cei antrenați pot continua urcarea pe la izvoarele Sadovei, de unde se coboară la lezerul Sadovei. Varianta de față coboară din această șa (intersecție de drumuri), urmând Valea Sadovei spre comuna Sadova. La scurt timp, putem observa colinele frumoase ale Obcinelor Mestecănișului și Feredeului. Începem coborârea spre Sadova și traversăm o zonă împădurită, apoi trecem de un drum forestier care ocolește o carieră de piatră și urcă la izvoarele Pârâului Cailor, afluent al văii Moldova, unde se află rezervația paleontologică Klippa de calcare triasice Pârâul Cailor, cu calcare roșii specifice Triasicului mediu. Drumul coboară molcom străjuit de o culme a Obcinei Feredeului (N) și de Culmea Muncelul (S) spre primele case și sălașe. Valea se lărgeste, trecem de intersecția cu lezerul Sadovei, apoi întâlnim șoseaua dintre municipiul Câmpulung Moldovenesc și Mănăstirea Moldovița, peste Obcina Feredeului.

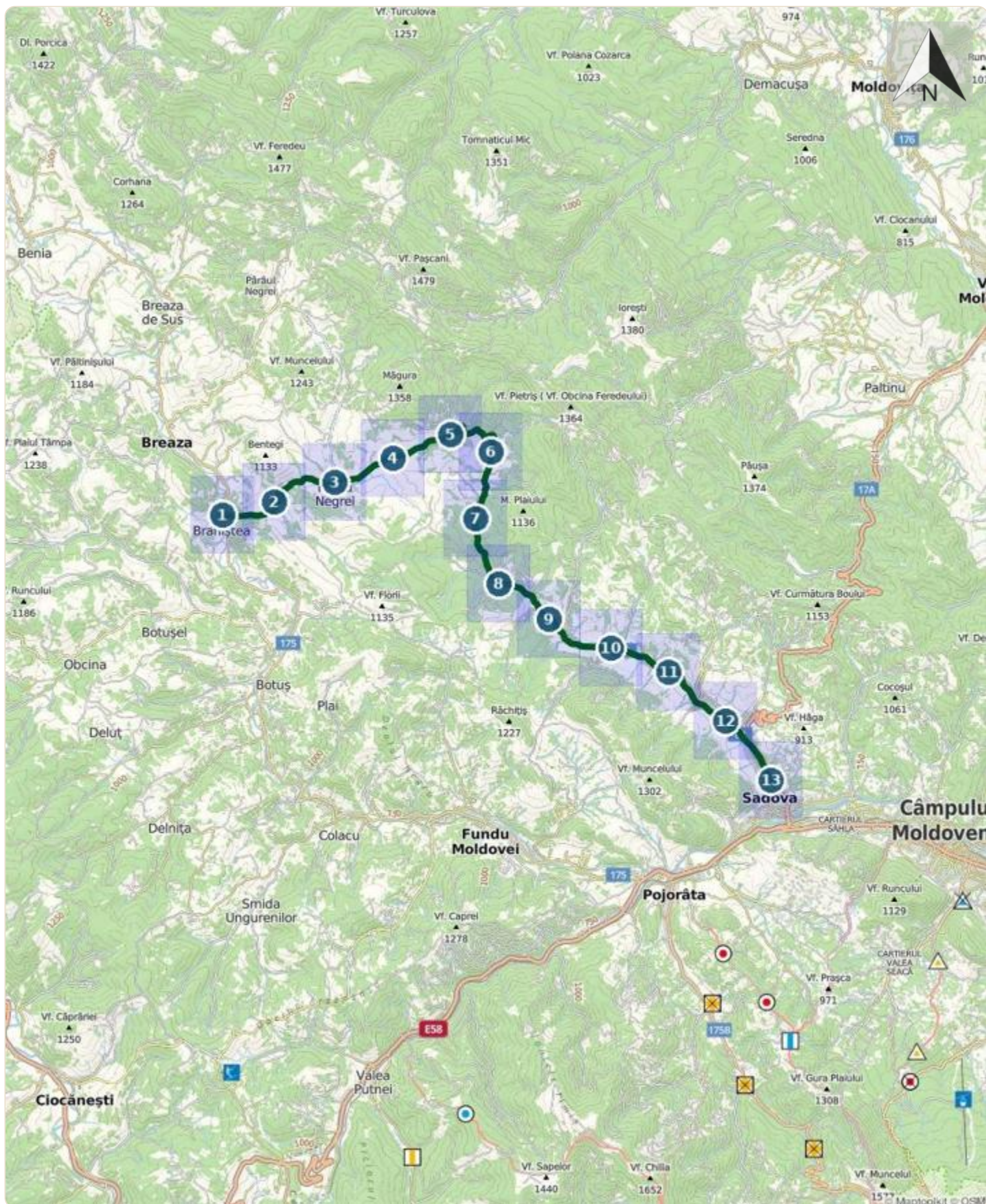
Indicații de parcurs

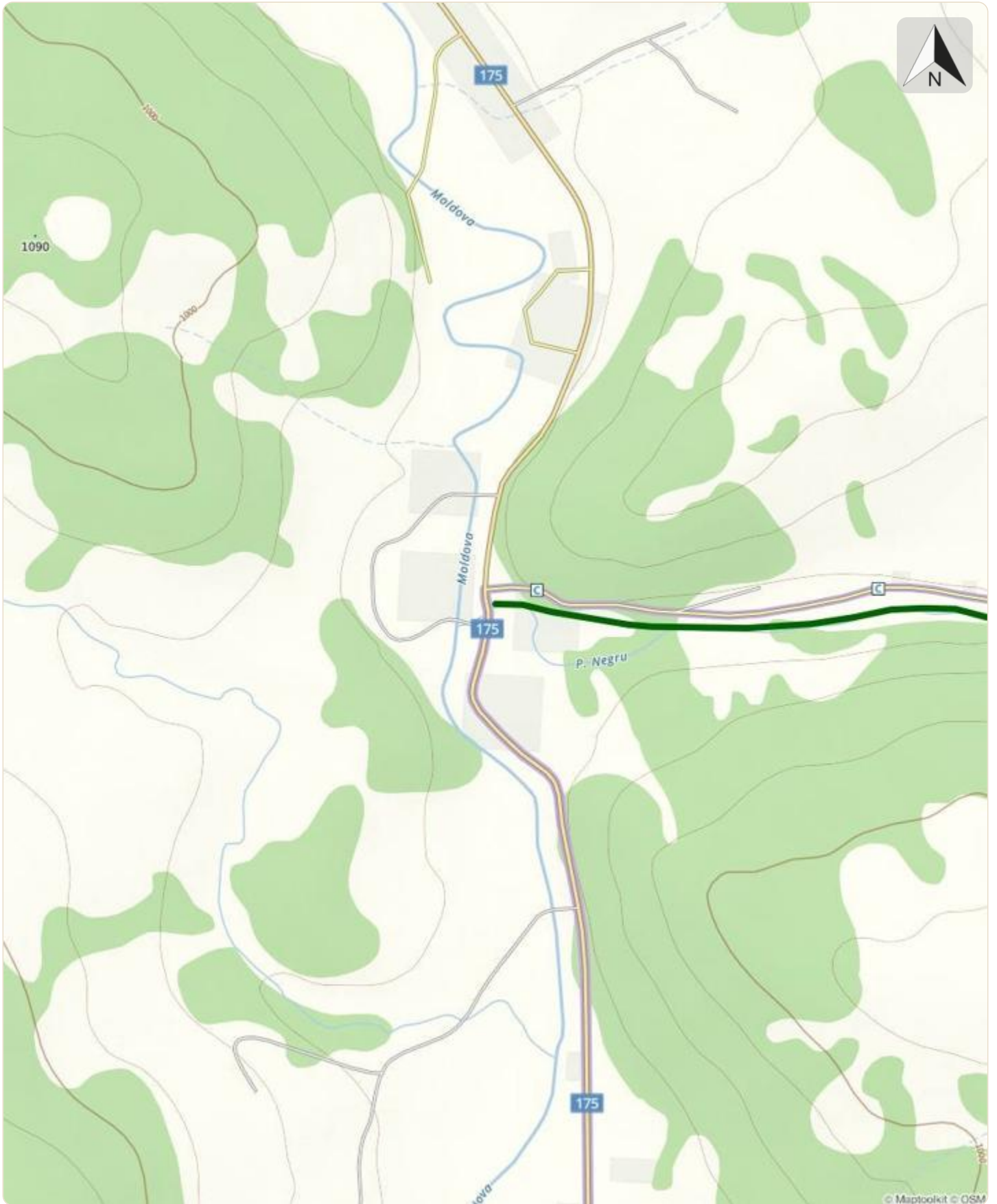
Plecarea în traseu se face din satul Braniște pe Pârâul Negru. Tot traseul de urcare până în culmea unui picior secundar al Obcinei Feredeului este printre poieni și pășuni și gospodării răzlețe. După un parcurs de aproape 6 km de la intrarea pe Pârâul Negru se ajunge la o intersecție de unde drumul spre Sadova merge în dreapta (sud-est). La 150 m de intersecție se ajunge în punctul în care se pot observa colinele deosebite ale Obcinelor Mestecănișului și Feredeului. După un mic popas se începe coborârea spre Valea Sadovei. După 2,5 km se ajunge în prima zonă împădurită a întregului traseu. Valea Sadova este străjuită la nord de o culme a Obcinei Feredeului iar la sud de Culmea Muncelul. Imediat după ieșirea din pădure (la aproximativ 5,5 km de coborâre continuă din culme) se ajunge la primele case și sălașe. Valea devine mai largă, fiind uneori brăzdată de afluenți secundari ai Pârâului Sadova. Până în centrul comunei Sadova mai sunt aproape 7,5 km. În zona centrală a comunei drumul se intersectează cu șoseaua ce face legătura între municipiul Câmpulung Moldovenesc peste Obcina Feredeului cu localitatea Mănăstirea Moldovița.

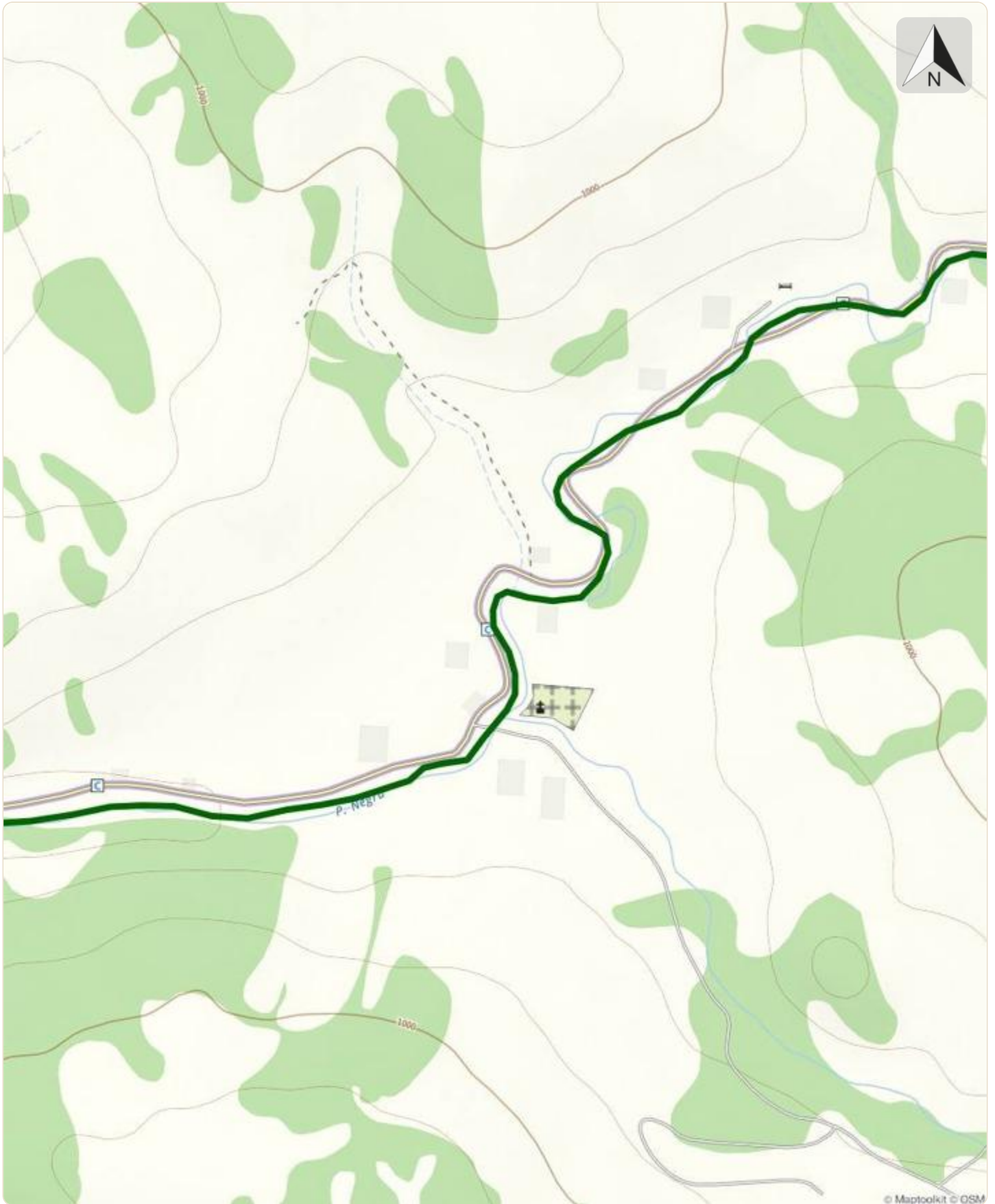
Etape

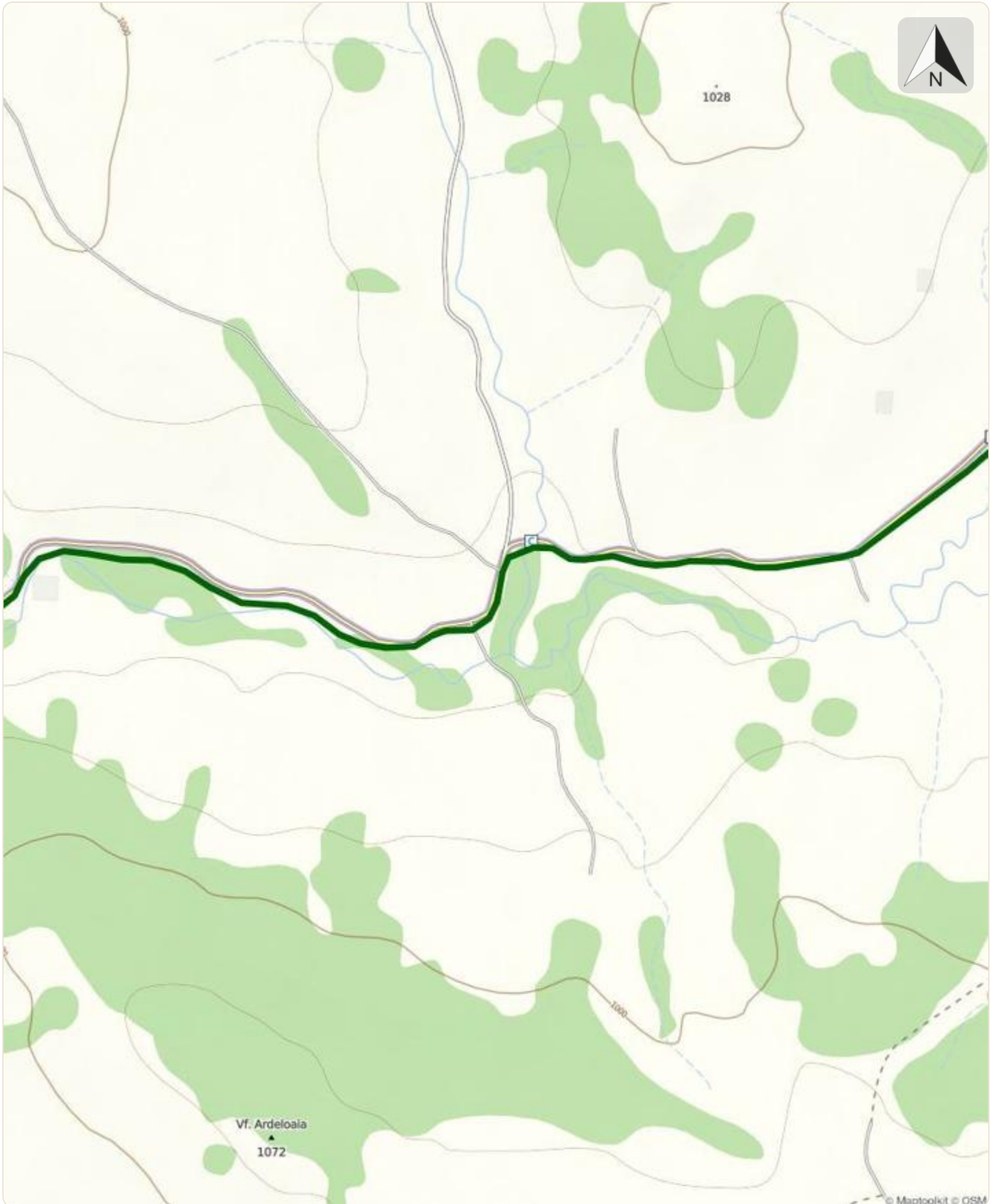
Breaza - Pârâul Negru - sub culmea Obcinei Feredeului - Pârâul Sadova - Sadova

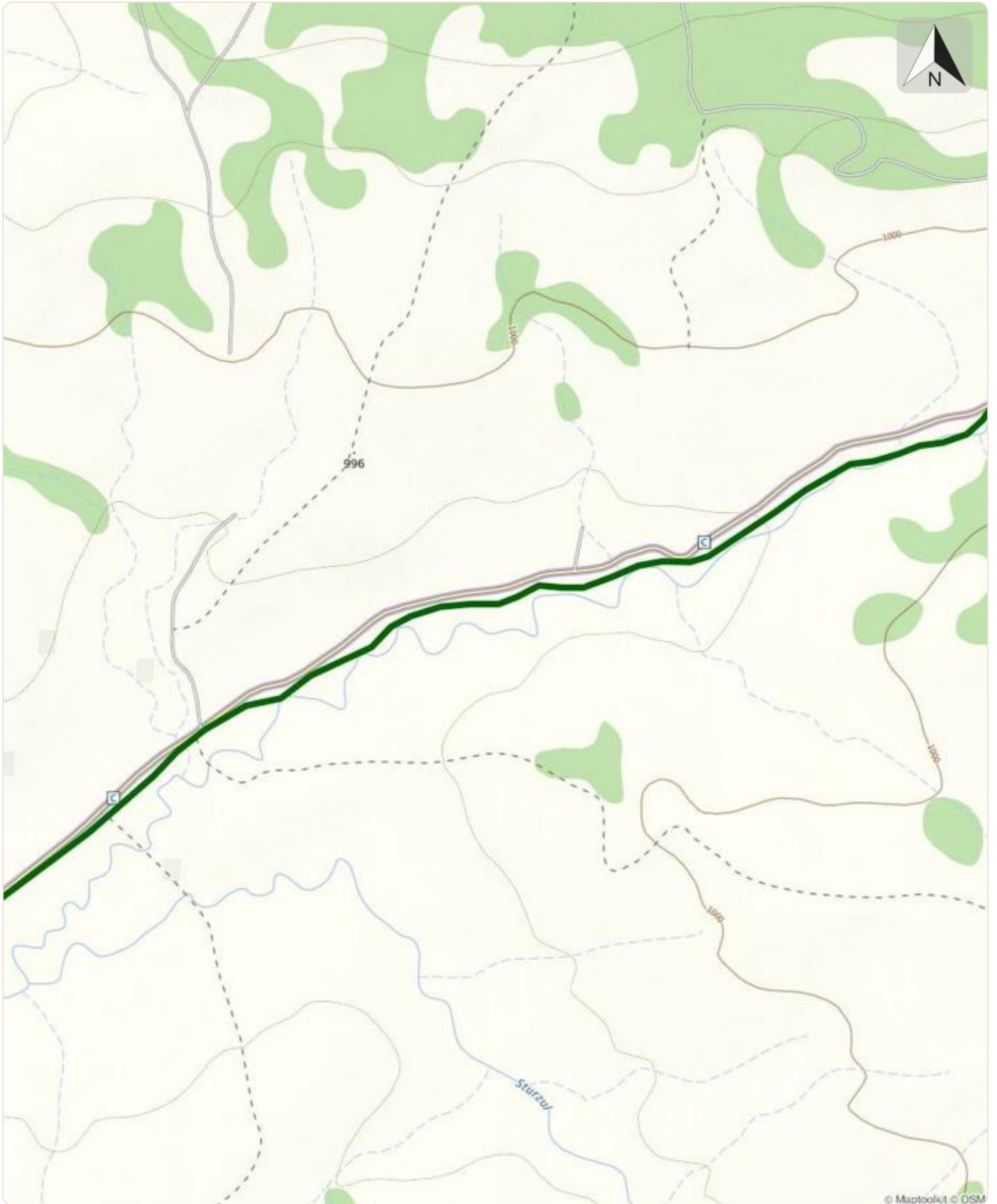
05MB32: Breaza - sub culmea Obcinei Feredeului - Sadova

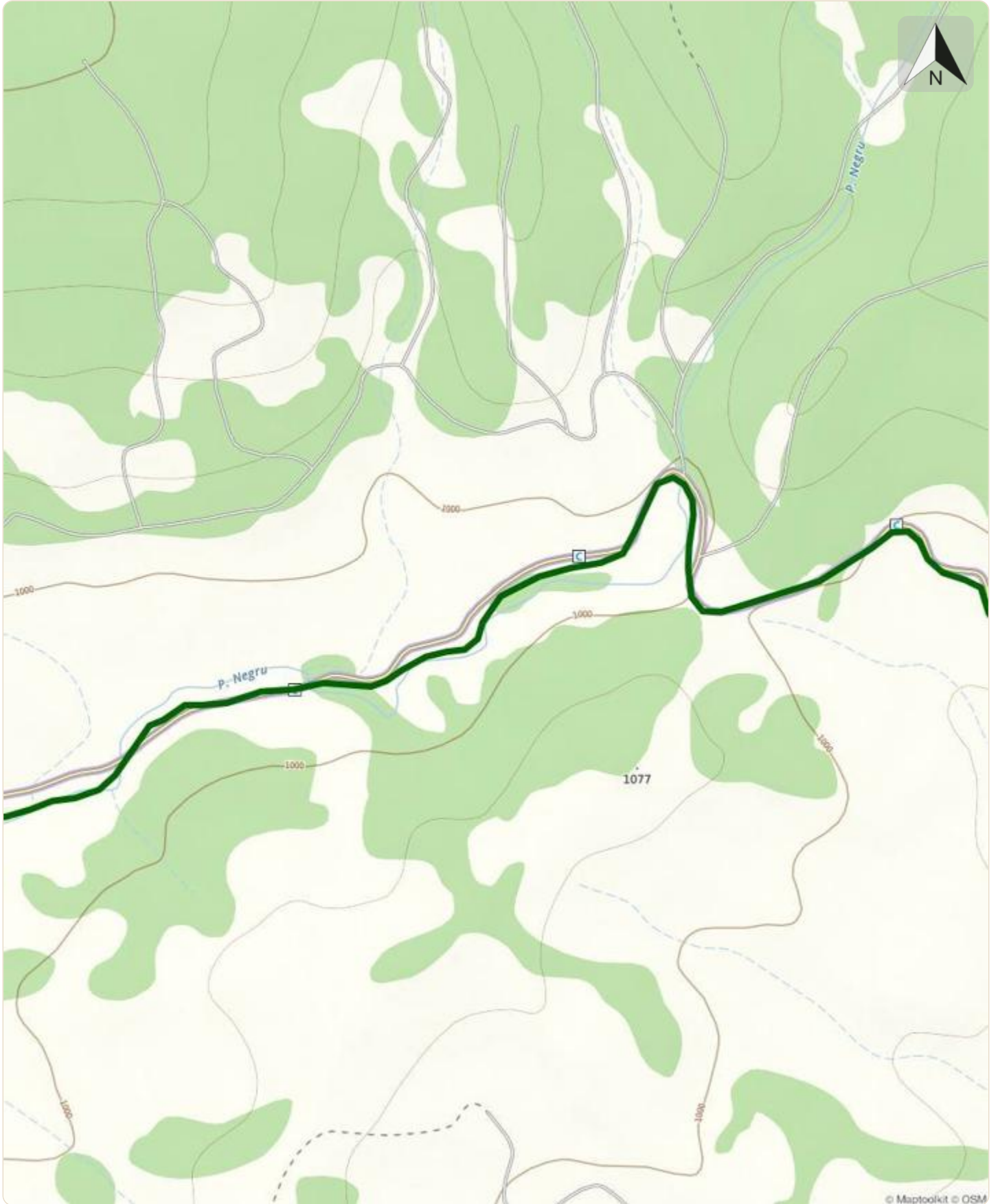


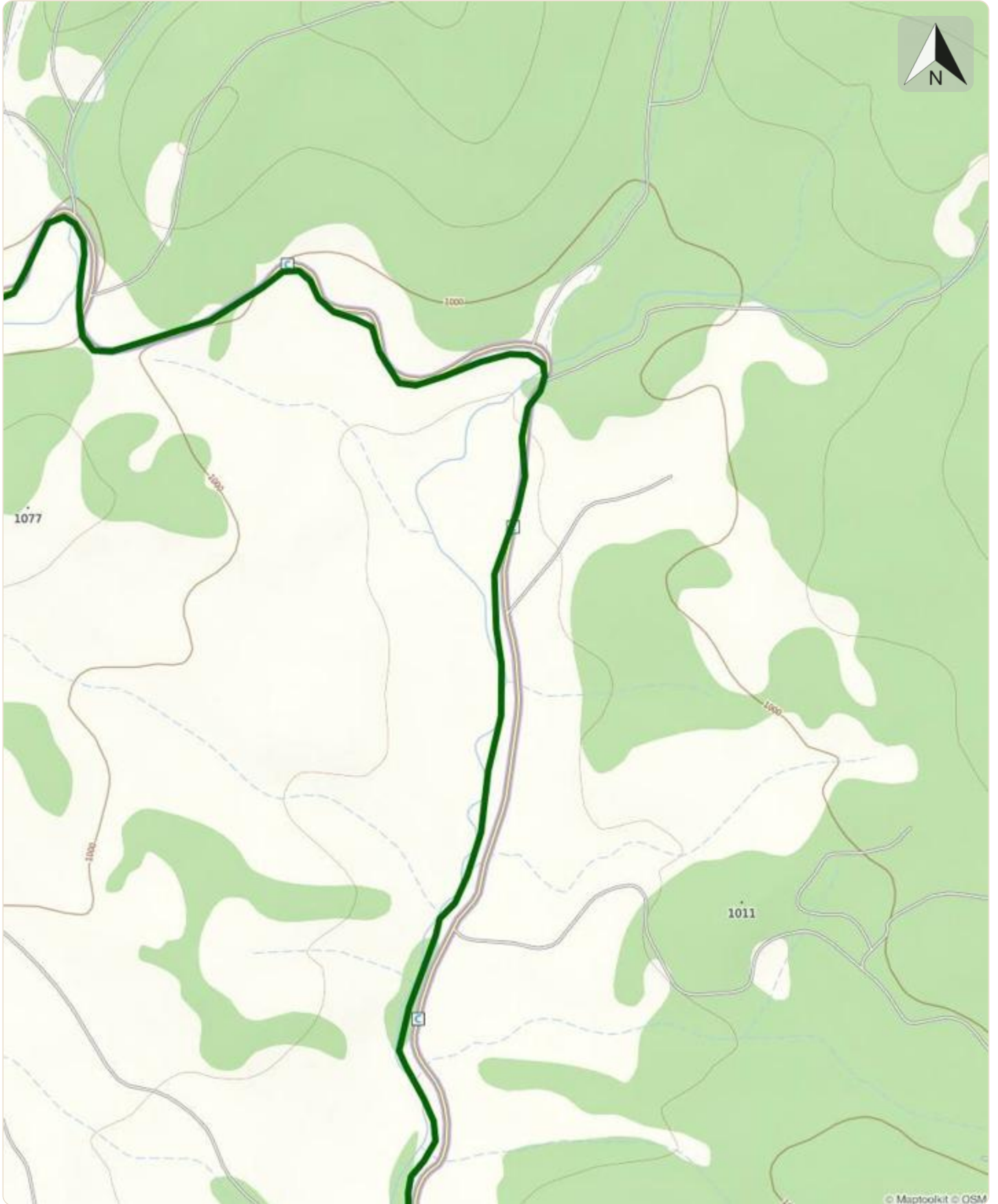


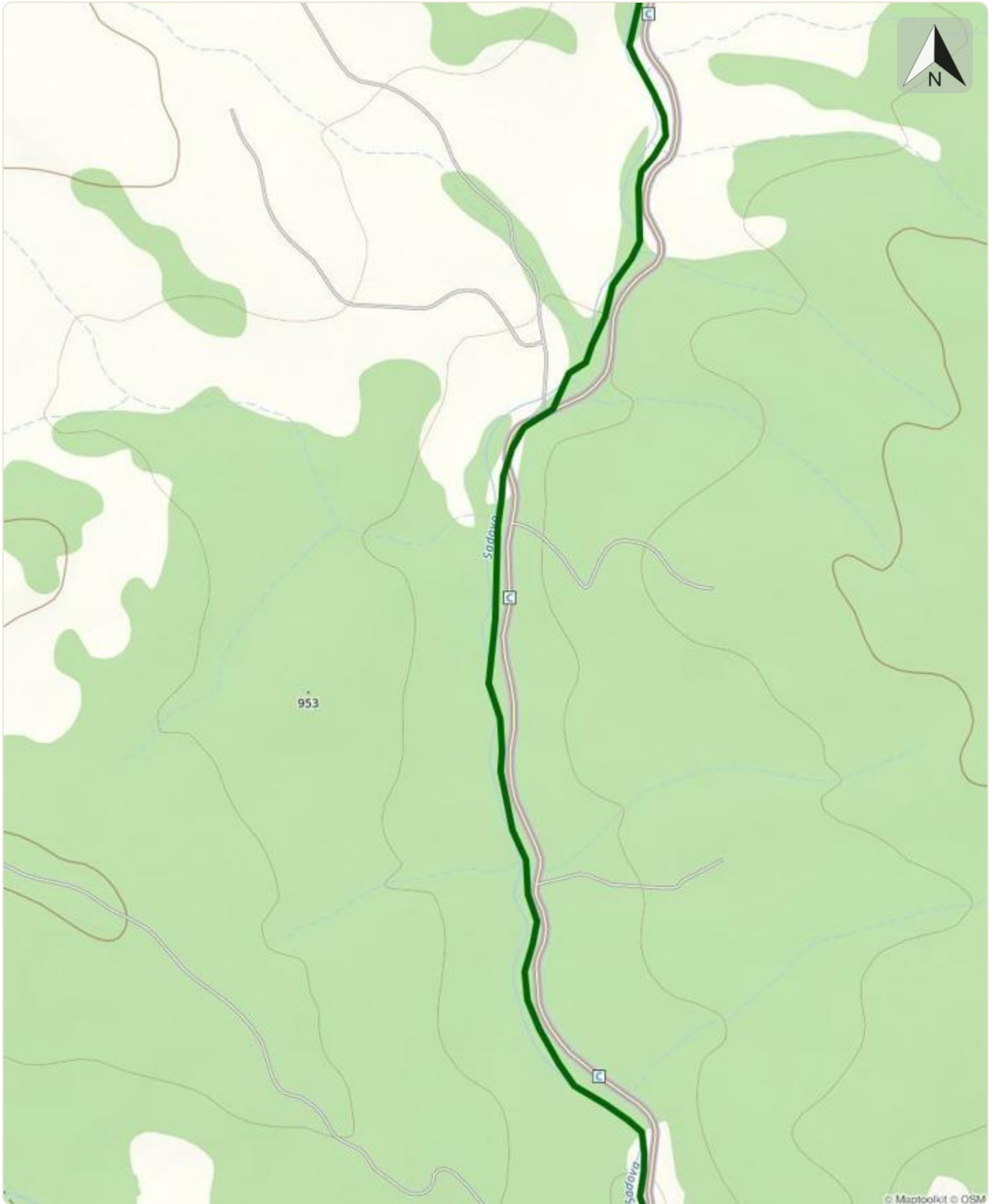


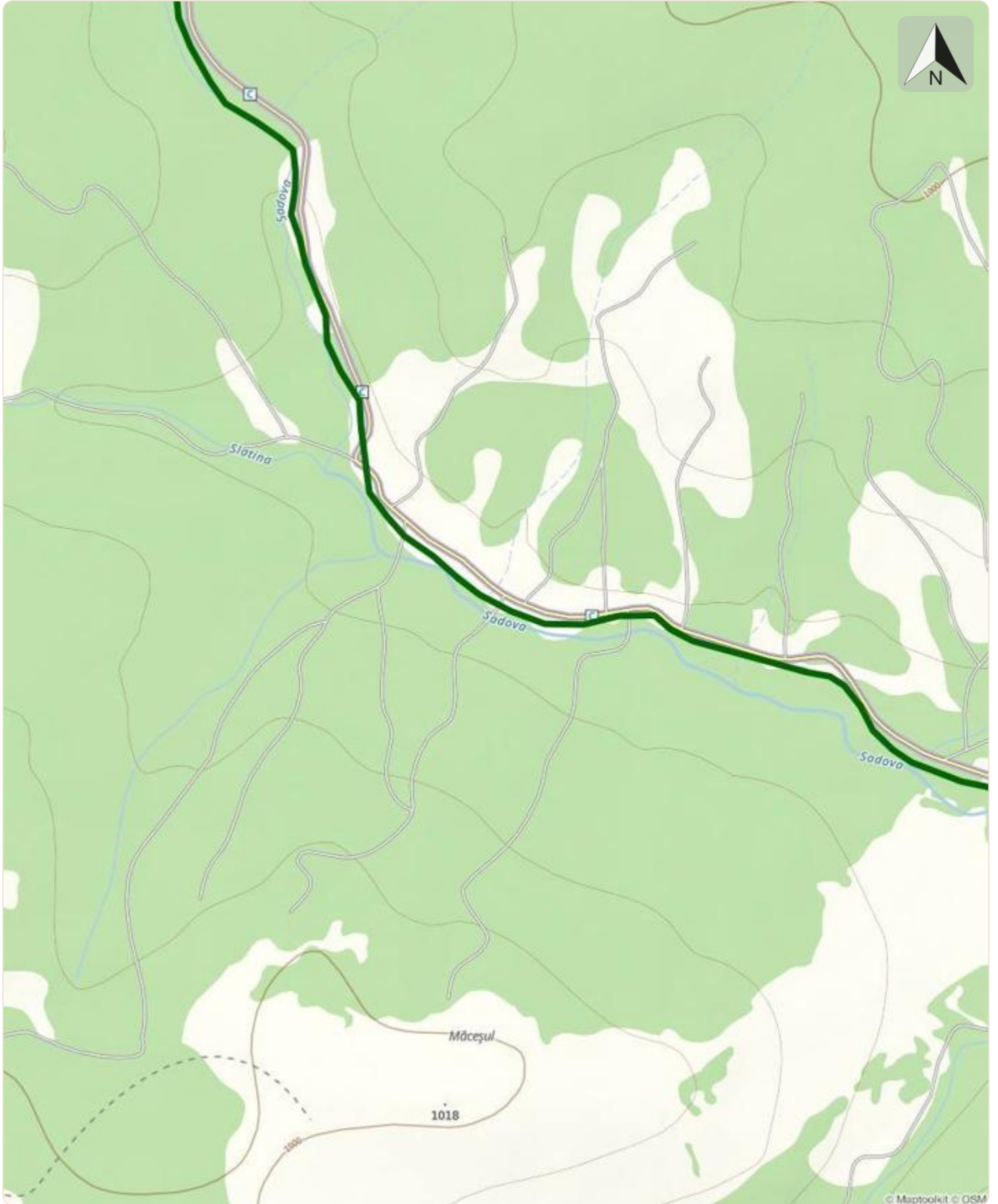


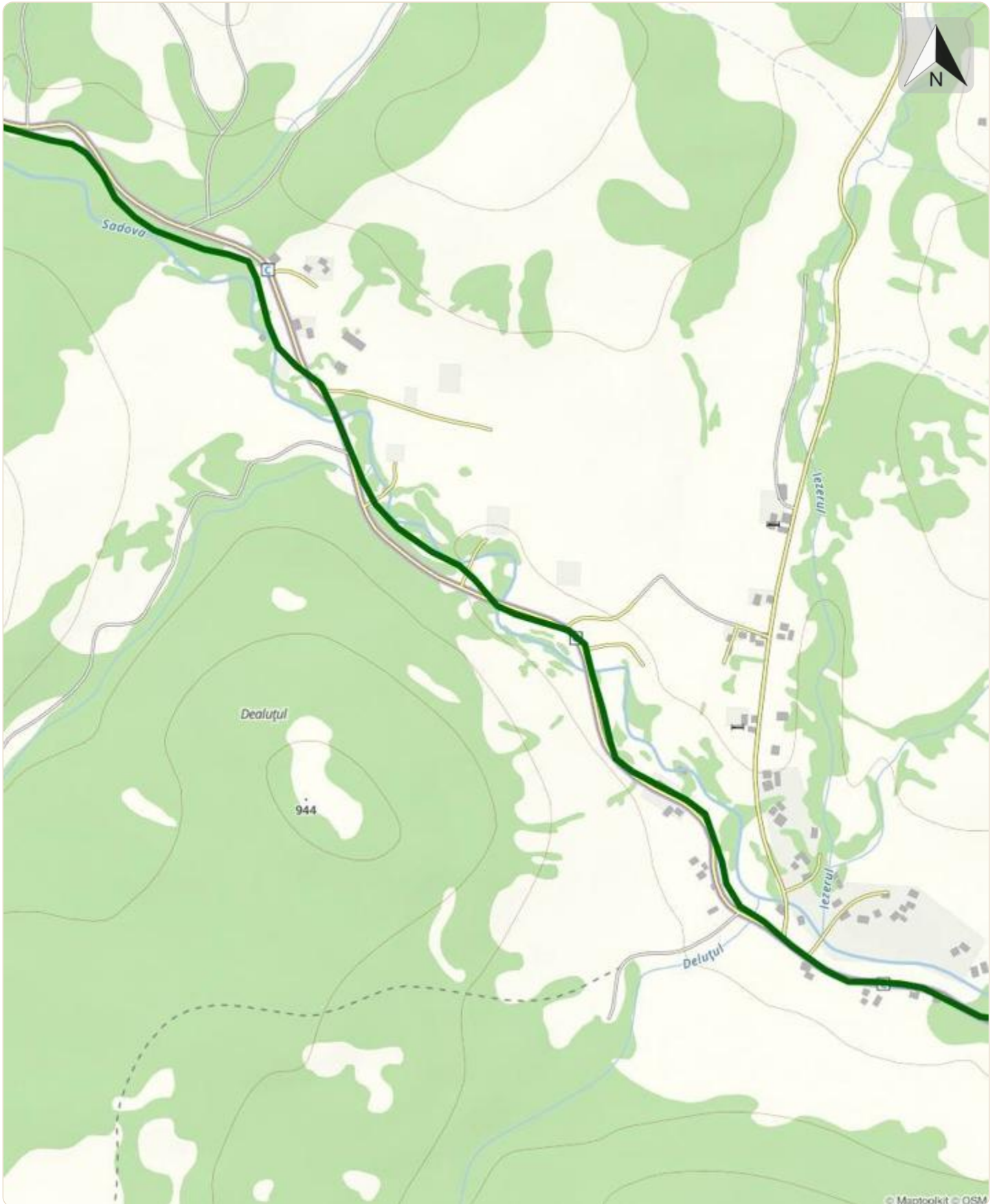












© Maptoolkit © OSM

