

05MB37: Breaza - Moldovița - Breaza



DETALII TRASEU

Regiuni Bucovina Ciclist

Județe Suceava

Sectoare hartă 51 sectoare

Traseul 37 propune un circuit cicloturistic în forță, traversând culmea Obcinei Feredeului între Breaza și Moldovița, respectiv bazinele văilor Moldova și Moldovița. Primul segment urcă în Pasul Breaza, cumpăna apelor Breaza și Demacușa, sub culmea Obcinei Feredeului. De la Moldovița, începem un ocol larg între Obcina Feredeului și Obcina Brodinei, traversând satele din Valea Brodinei, cu o comunitate majoritară de ucraineni și huțuli.

Descriere

Traseul 37 face un circuit cicloturistic peste culmile Obcinei Feredeului, între Breaza și satul Moldovița. Un itinerar antrenant, cu aprox. 2000 m diferențe de nivel, pe cca. 92 km lungime. Altitudine maximă se înregistrează aproape de Pasul Breaza (1260 m). Traseul de față se adresează turiștilor bine pregătiți, având două traversări succesive ale Obcinei Feredeului, între văile râurilor Moldova și Moldovița. Din satul Breaza începem urcarea spre Pasul Breaza, trecând pe lângă cimitir. Urmăm Pârâul Breza aprox. 10 km, până în cumpăna apelor Breaza și Demacușa, unde vedem în zare Valea Moldoviței. Drumul cicloturistic desparte culmile Obcinei Feredeului, respectiv vârfurile Feredeului și Pașcani de Vf. Obcina Feredeului (1364 m) din culmea Pietrișului. Coborâm în satul Demacușa și Moldovița. La Moldovița nu trebuie ratate Muzeul Ouălor Încondeiate Lucia Condrea, de valoare internațională, Mocănița Huțulca și, mai cu seamă, Mănăstirea Moldovița situată în Vatra Moldoviței - una dintre bijuteriile artei moldovenești, aflată pe lista obiectivelor din patrimoniul cultural mondial al UNESCO. Din Moldovița urmăm drumul spre satele Râșca și Argel, pe linia mocăniței. Din Argel începem urcarea pe drumul militar spre Brodina de Jos, care traversează culmea dintre Muntele Dubiușca și M. Bucovinești (aprox. 1000 m alt.). Odată intrați în Valea Brodinei, traversăm satele Brodina de Jos și Brodina de Sus, cu o comunitate majoritară de ucraineni și huțuli, frumoși și mândri ca și straiile pe care le poartă. Gospodăriile sunt răspândite pe culmile Obcinei Brodina, Lupcina și Feredeului. Urmează o nouă traversare a obcinelor, trecând prin Pasul Pohoniș (1135 m), situat între Vf. Pohoniș și Muntele Pohoniș, de unde coborâm în satul Izvoarele Sucevei. Coborârea o facem pe șoseaua care urmează Valea Moldovei, din Pasul Izvoarele Sucevei (1110 m) spre Moldova-Sulița, printre câpițe de fân, fânare, văcării și gospodării frumoase.

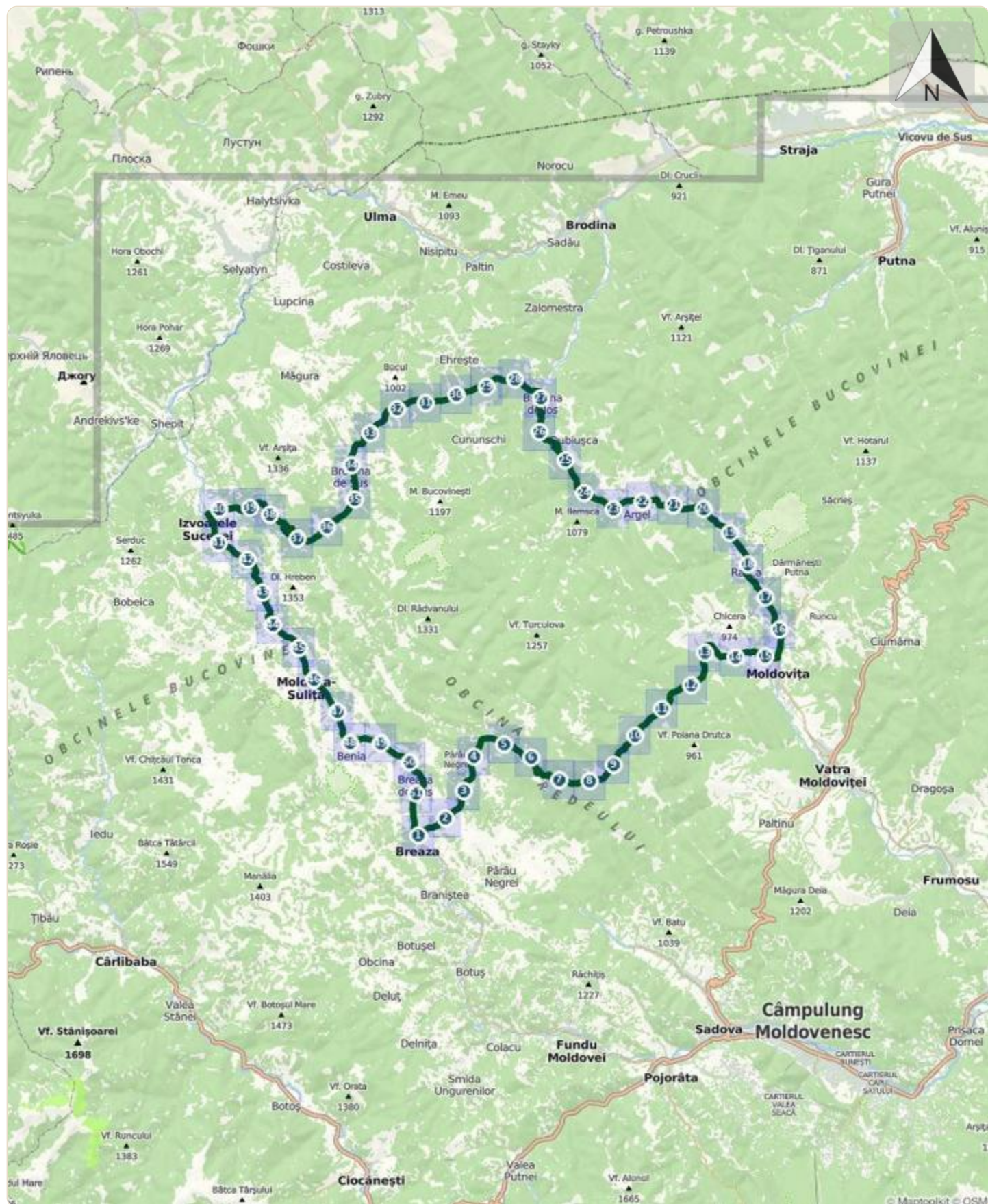
Indicații de parcurs

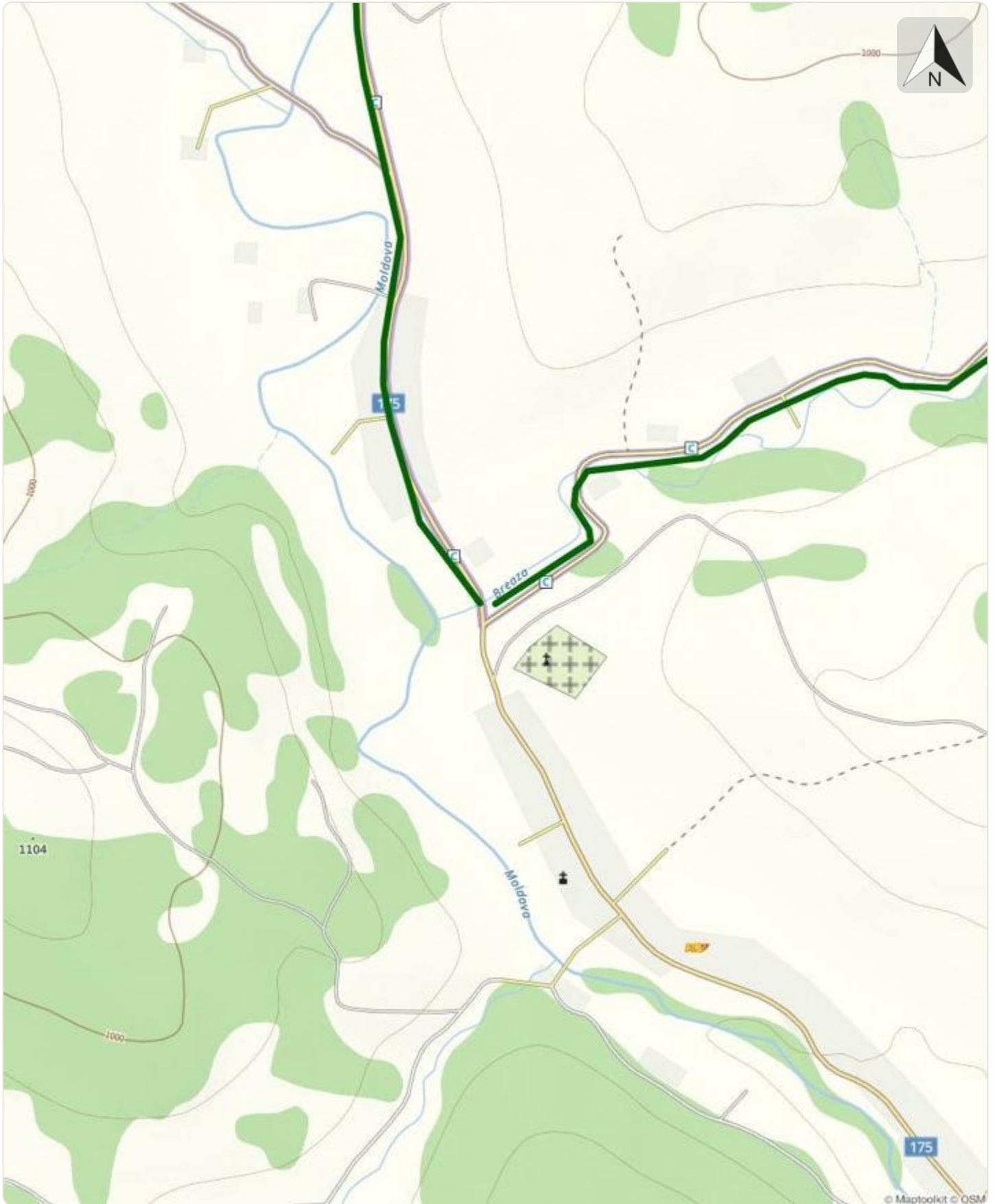
Este un circuit lung dar abordabil pentru turiștii destul de bine pregătiți, făcând legătura între văile râurilor Moldova și Moldovița prin două traversări succesive ale Obcinei Feredeului. Accesul se face din satul Breaza, pe un drum îngust pietruit, printre gospodării, în imediata vecinătate a cimitirului. Traseul este ascendent aproximativ 10 km, până în cumpăna apelor, loc în care ni se arată în zare Valea Moldoviței. Traseul coboară până în satul Demacușa și Moldovița. Acest sector de drum este de fapt drumul străvechi ce făcea legătura între cele două sate. Valea Moldoviței este mai largă, și altitudinea la care s-a ajuns este sub cea a satului Breaza. La intersecția cu râul Moldovița, drumul cotește brusc pe direcție nord, spre satele Râșca și Argel. Uneori drumul de acces poate fi afectat de inundații. Următorii 18 km sunt ascendenți, spre culmea obcinelor, trecând prin satele Brodina de Jos și Brodina de Sus. Comunitatea majoritară în această zonă este de ucraineni și huțuli. Gospodăriile și văcăriile se întind pe toată Valea Brodinei, până în culmile dezgolate pe alocuri ale Obcinei Feredeului. După ce am părăsit Culmea Obcinei Feredeului, ajungem în satul Izvoarele Sucevei. La câteva sute de metri de la ieșirea în drumul principal se ajunge la un magazin de unde se poate face o mică aprovizionare. Până la locul de plecare drumul urmează Valea Moldovei, fiind dozebit de pitoresc, cu multe puncte de interes socio-cultural. Se pot observa modul în care se clădesc câpițele de fân, uscarea fânului, construcția fânarelor, arhitectura caselor, văcăriile ș.a.m.d.

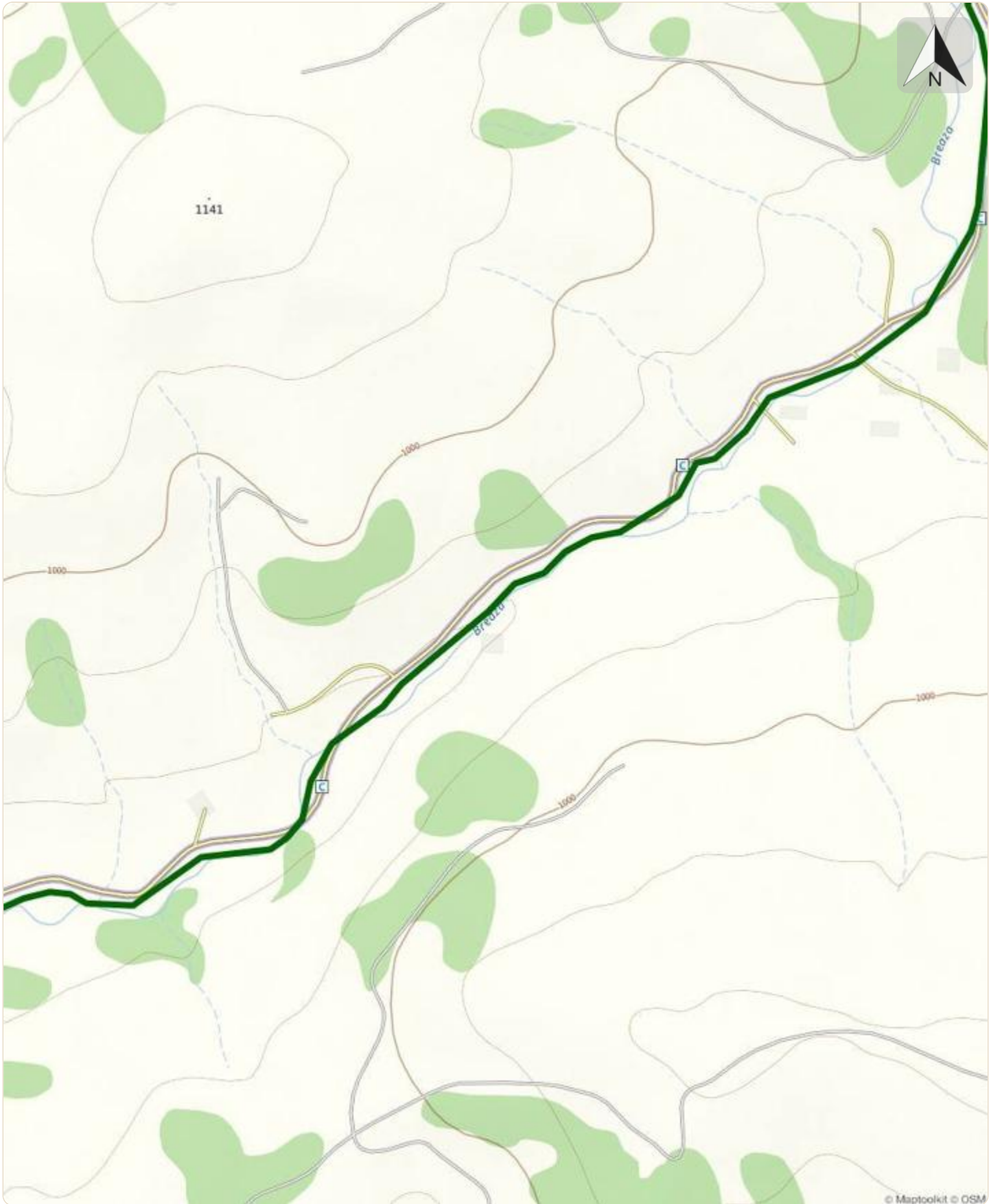
Etape

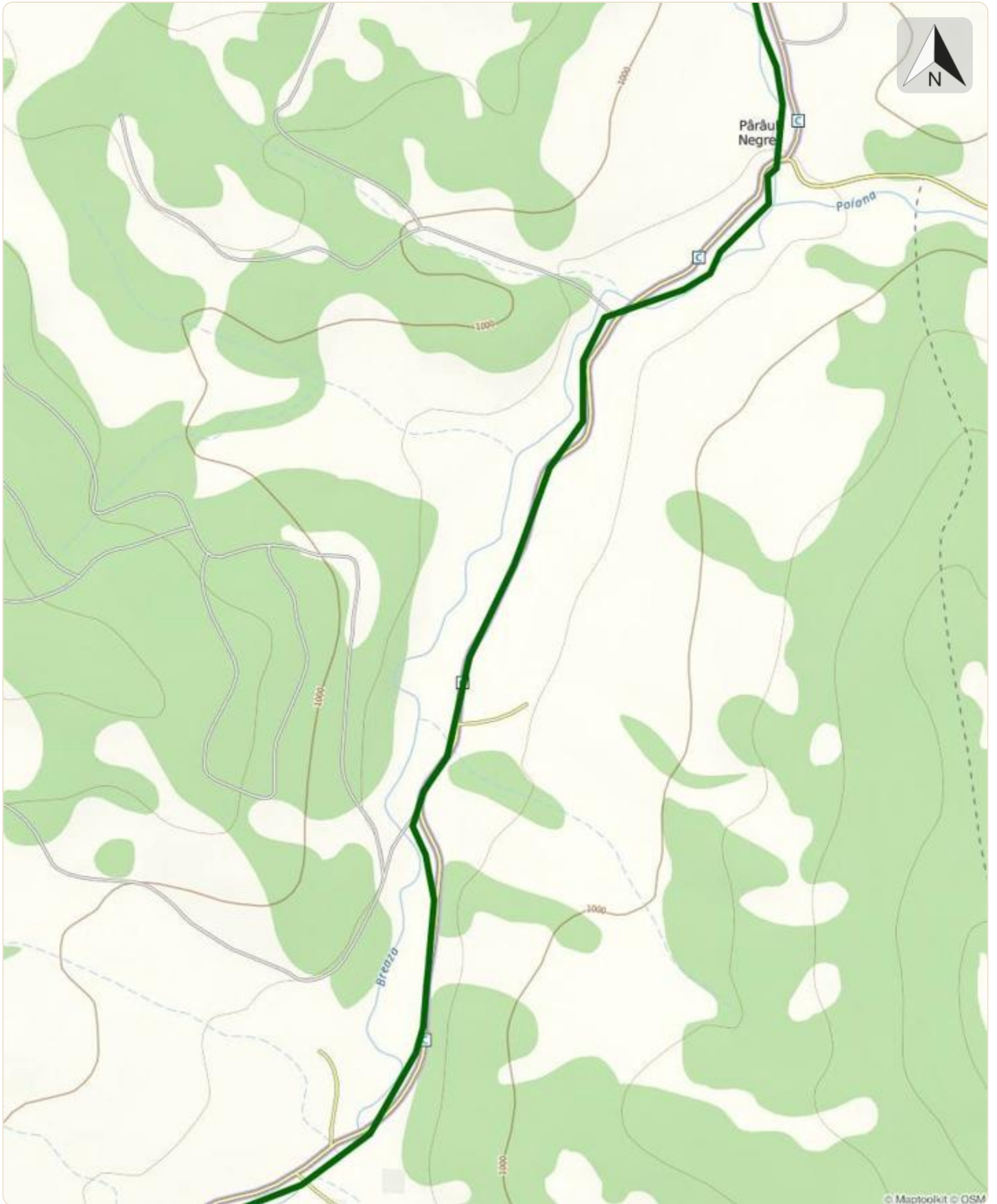
Breaza - Pârâul Breza - culmea Obcinei Feredeului - Pârâul Demacușa - Moldovița - Argel - Brodina de Jos - Pârâul Brodina - culmea Obcina Feredeului - Izvoarele Sucevei - Moldova-Sulița - Breaza

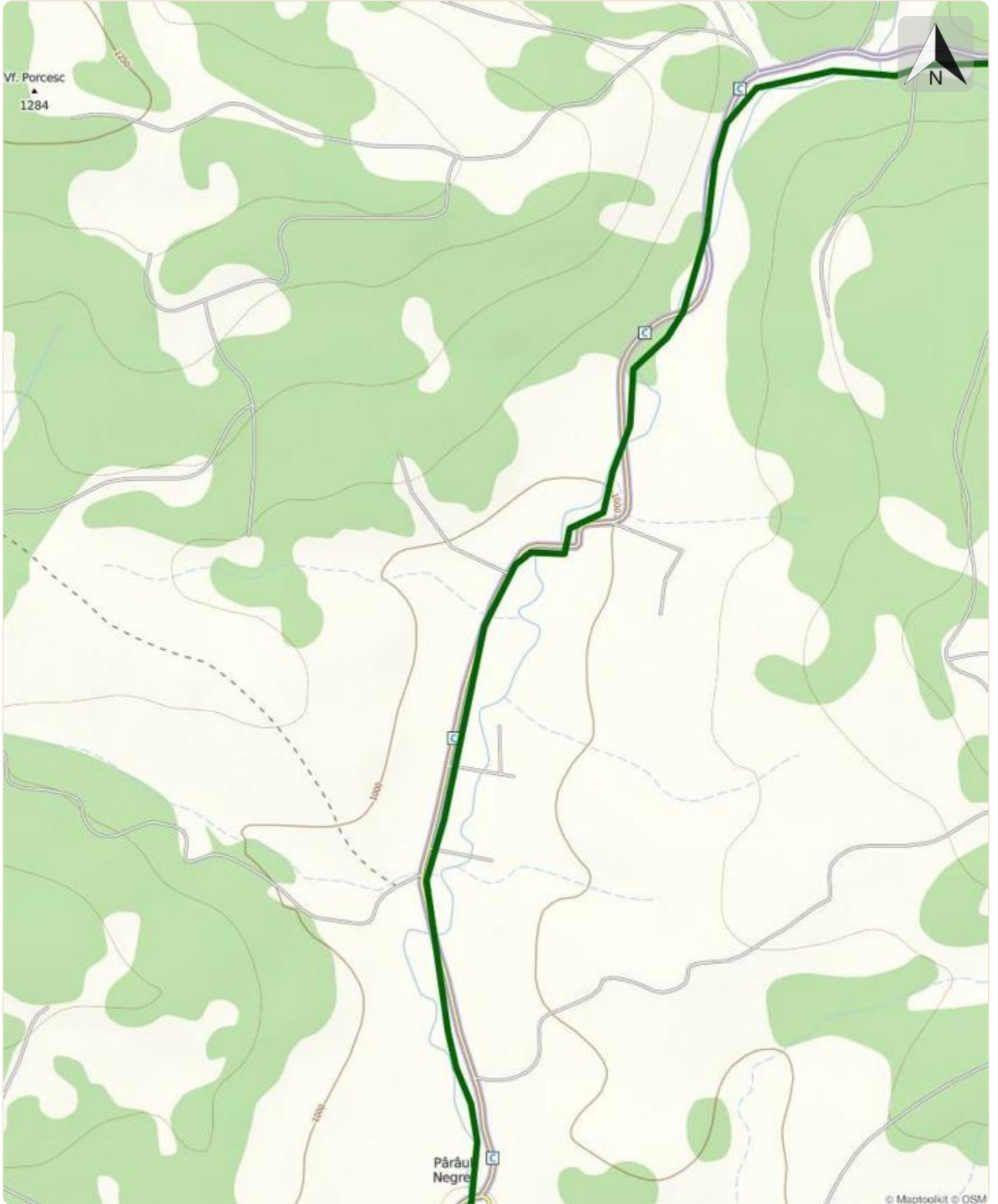
05MB37: Breaza - Moldovița - Breaza

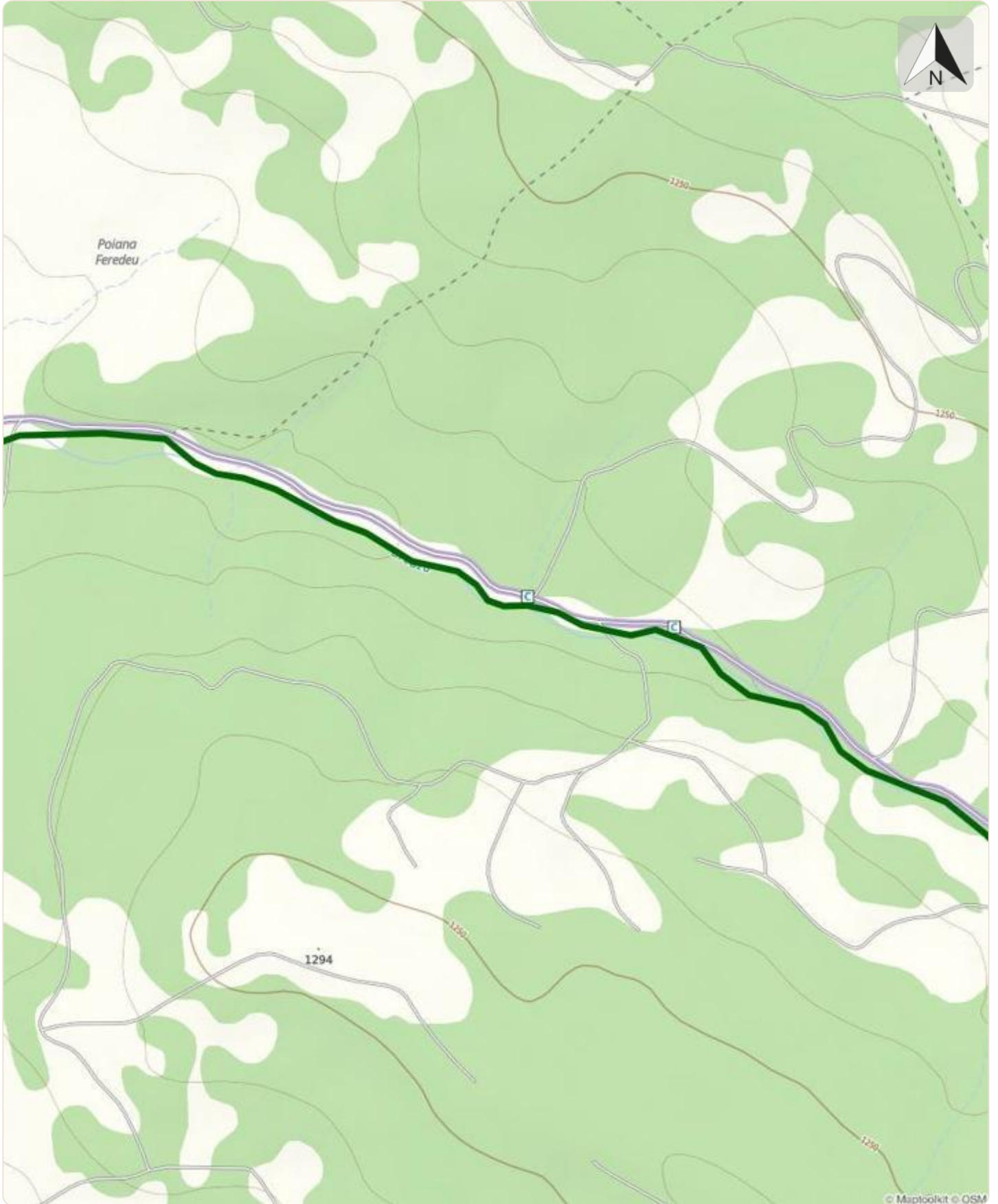


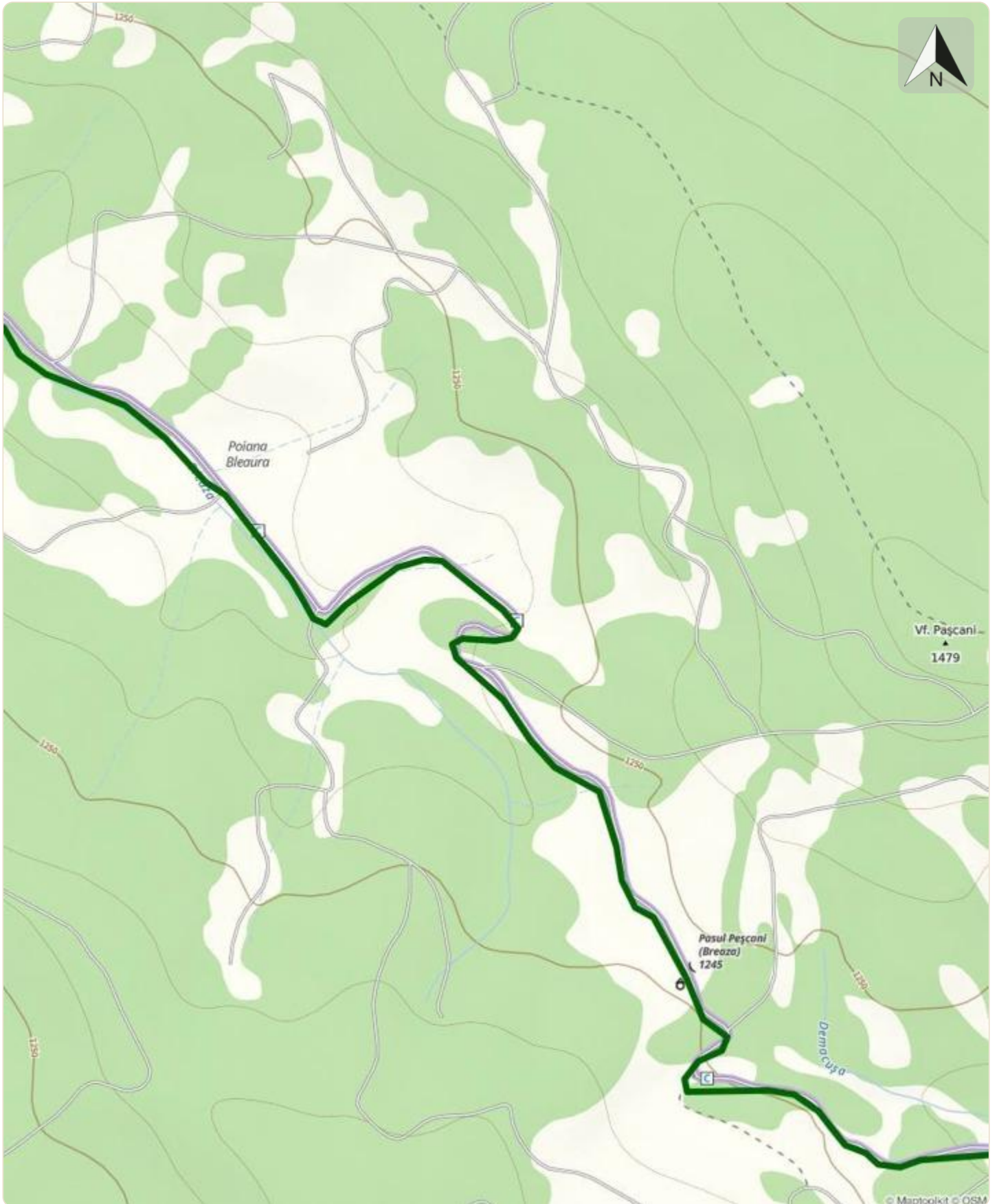


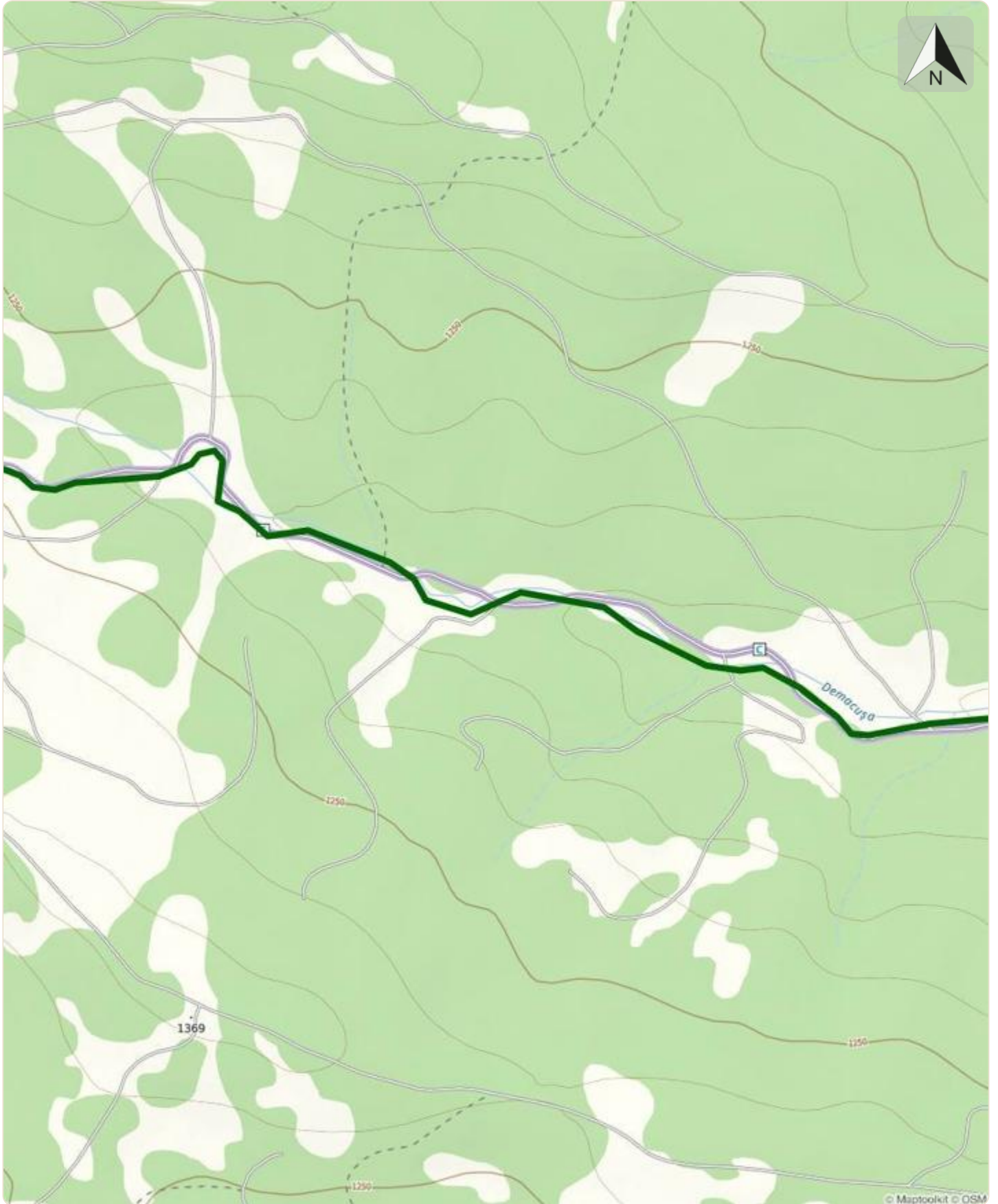


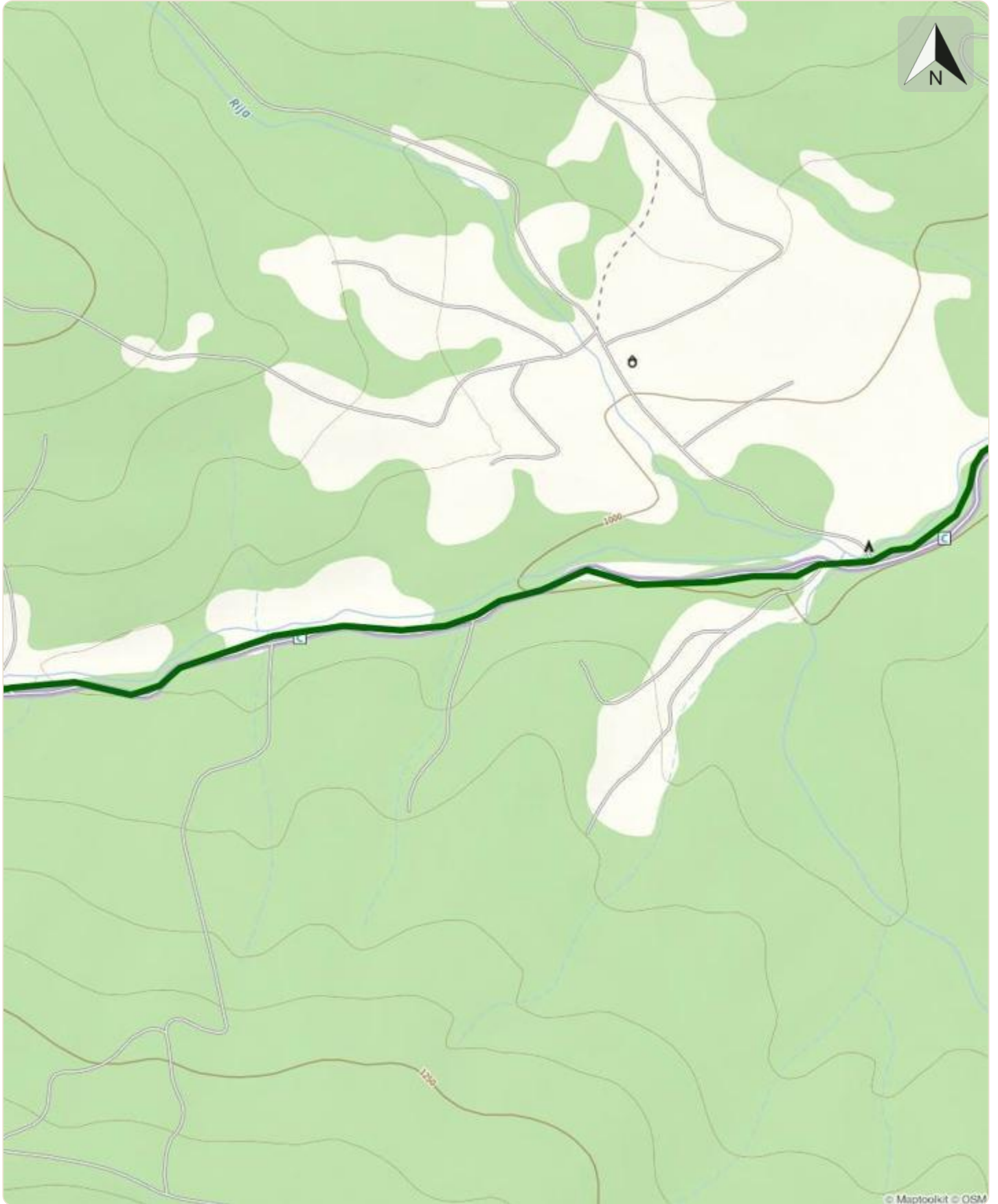




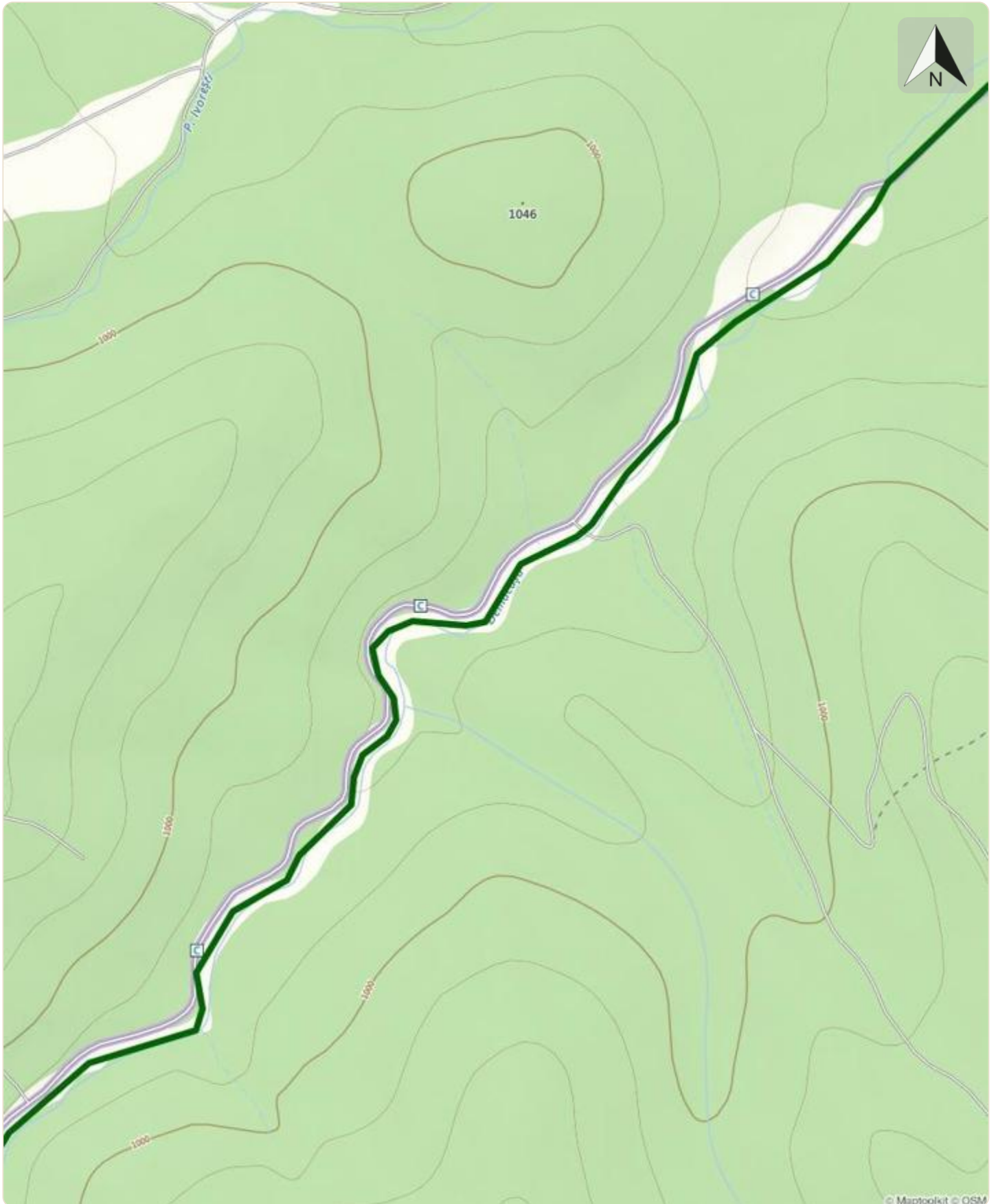


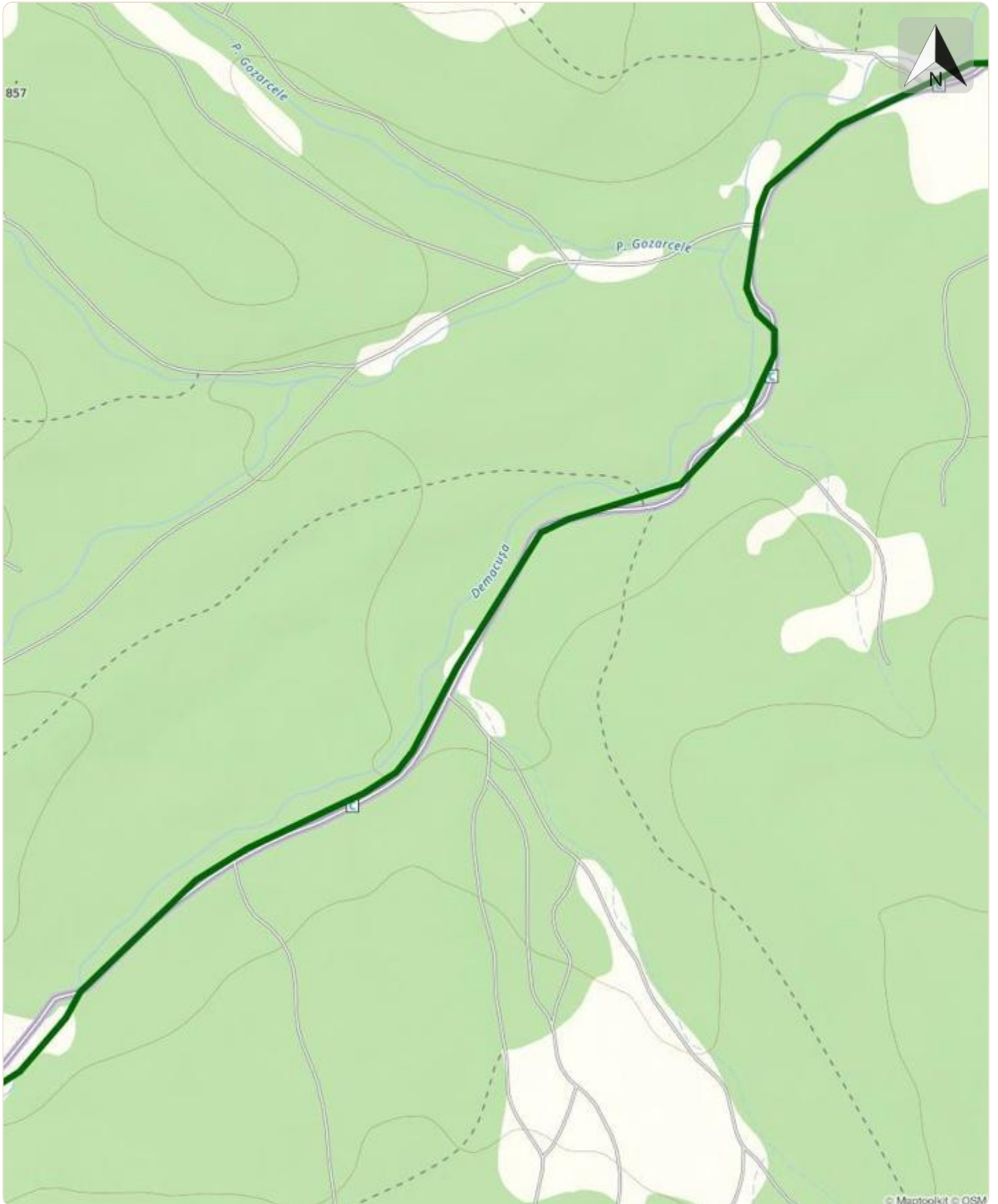


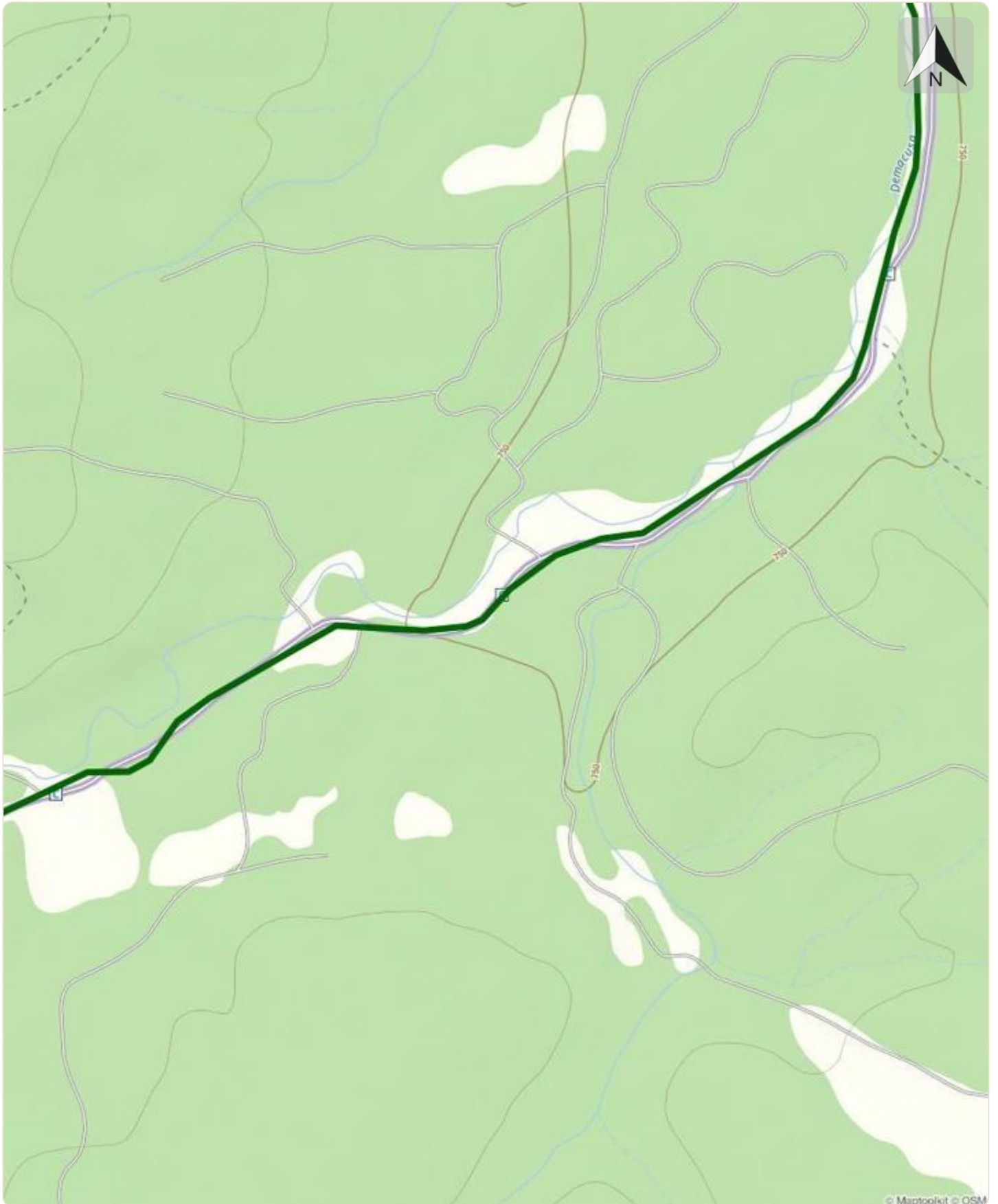


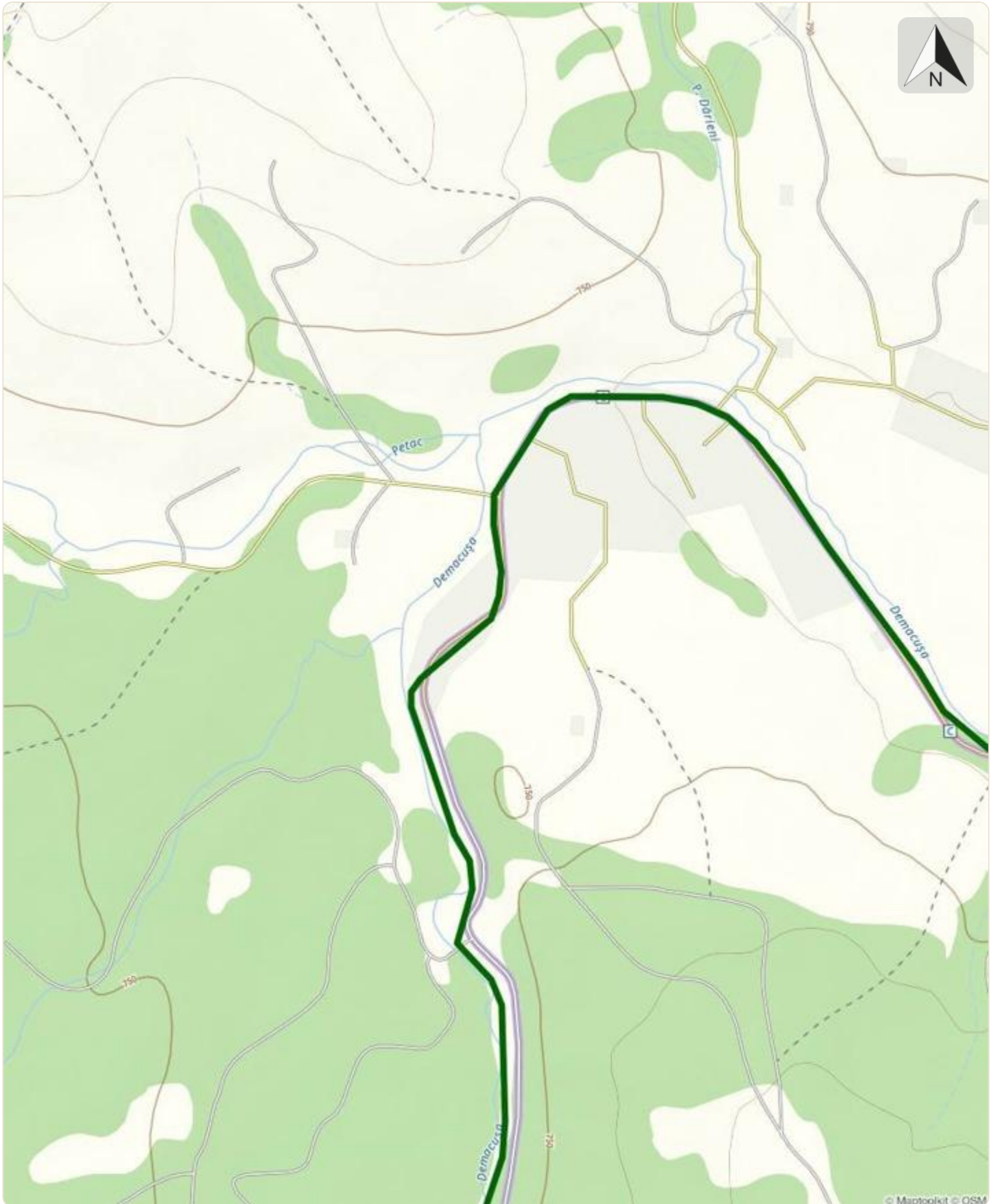


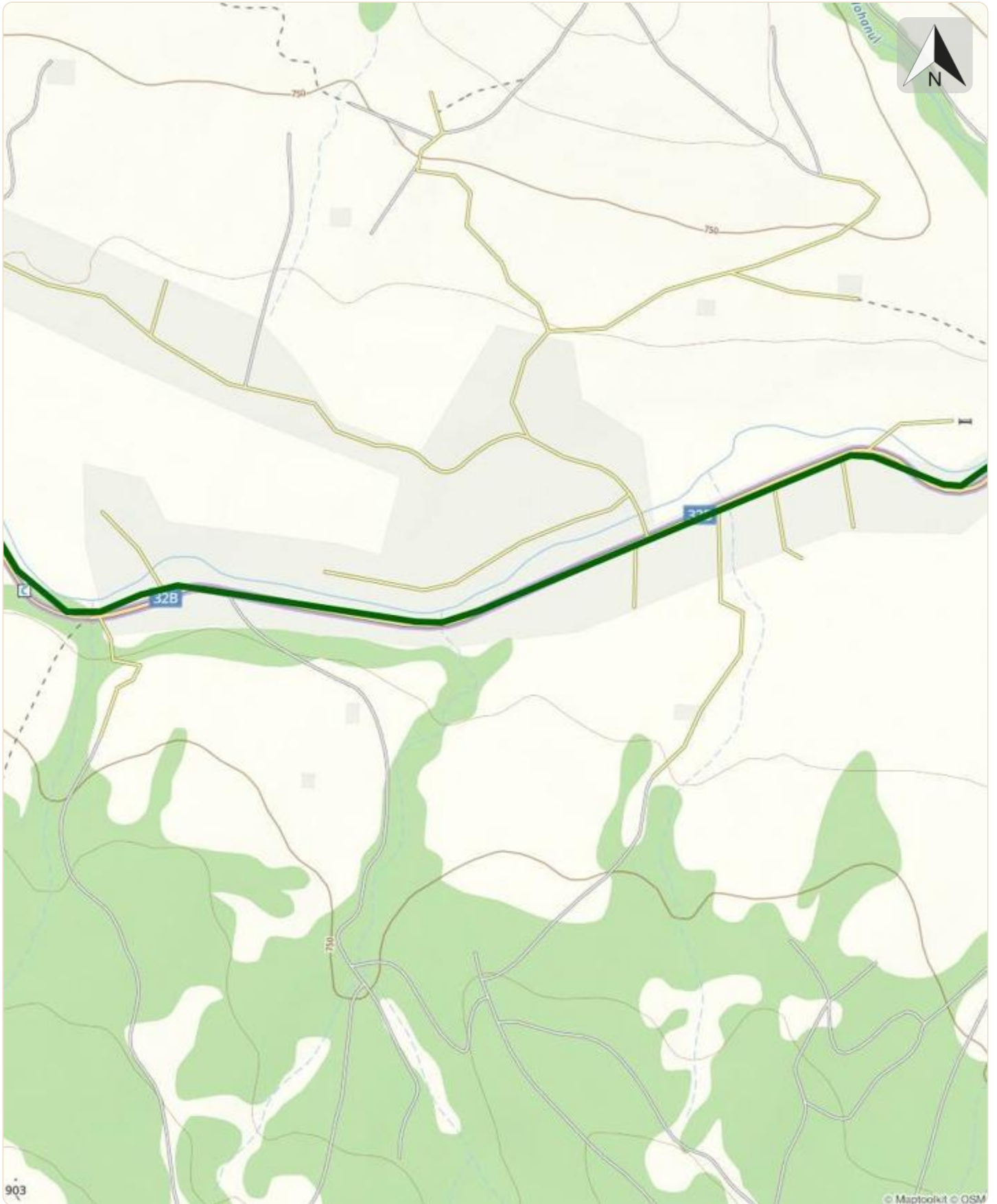


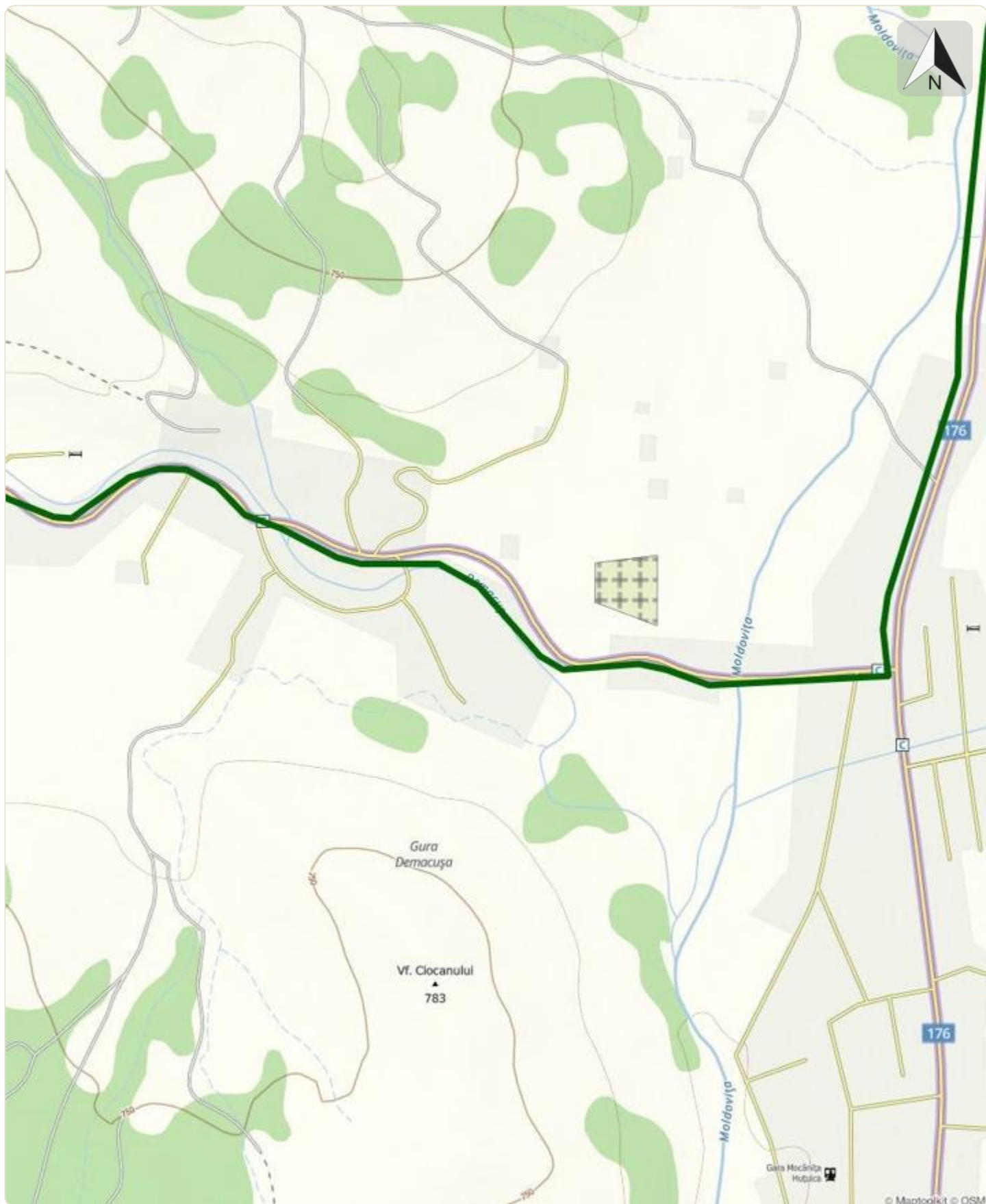


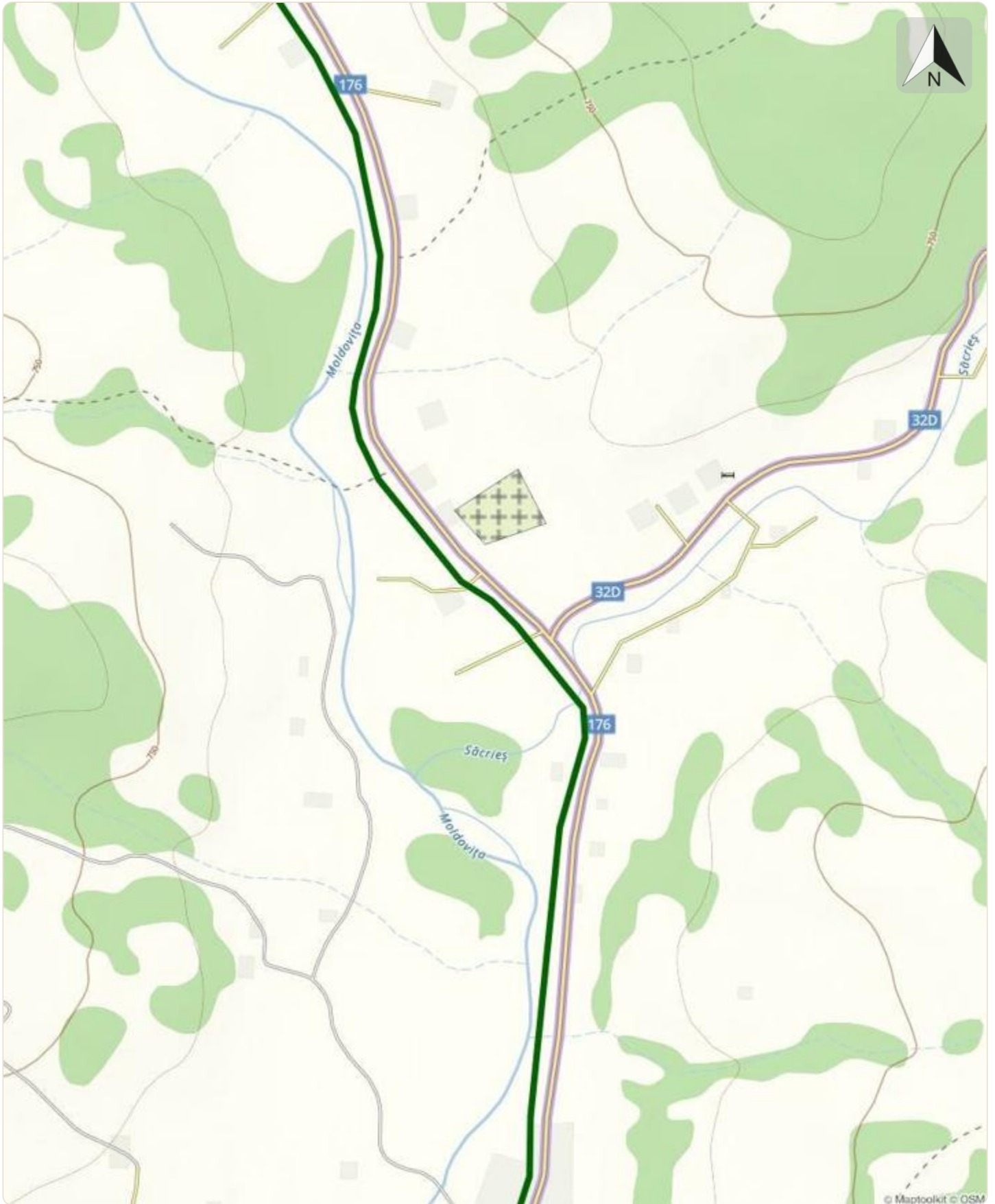




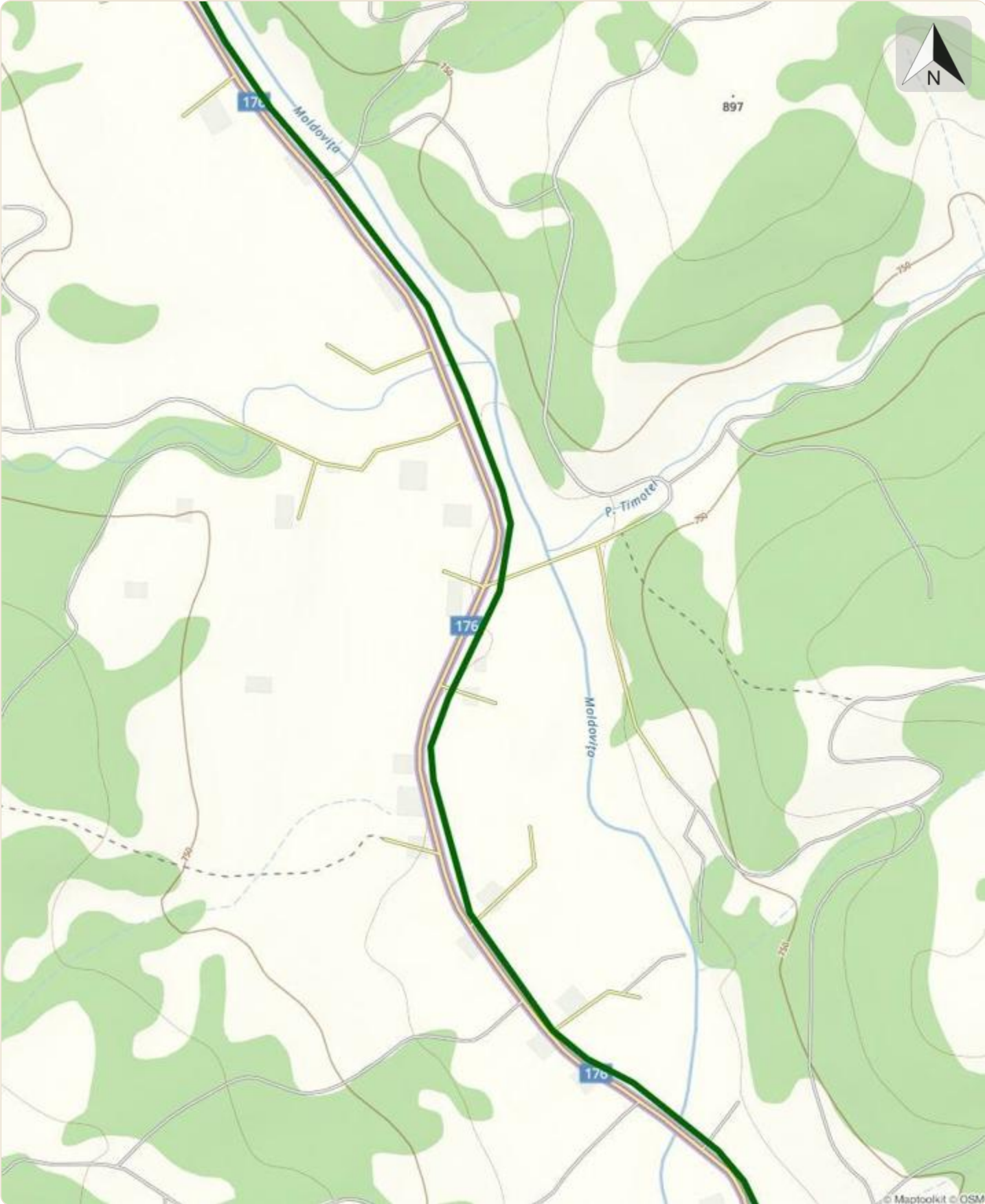


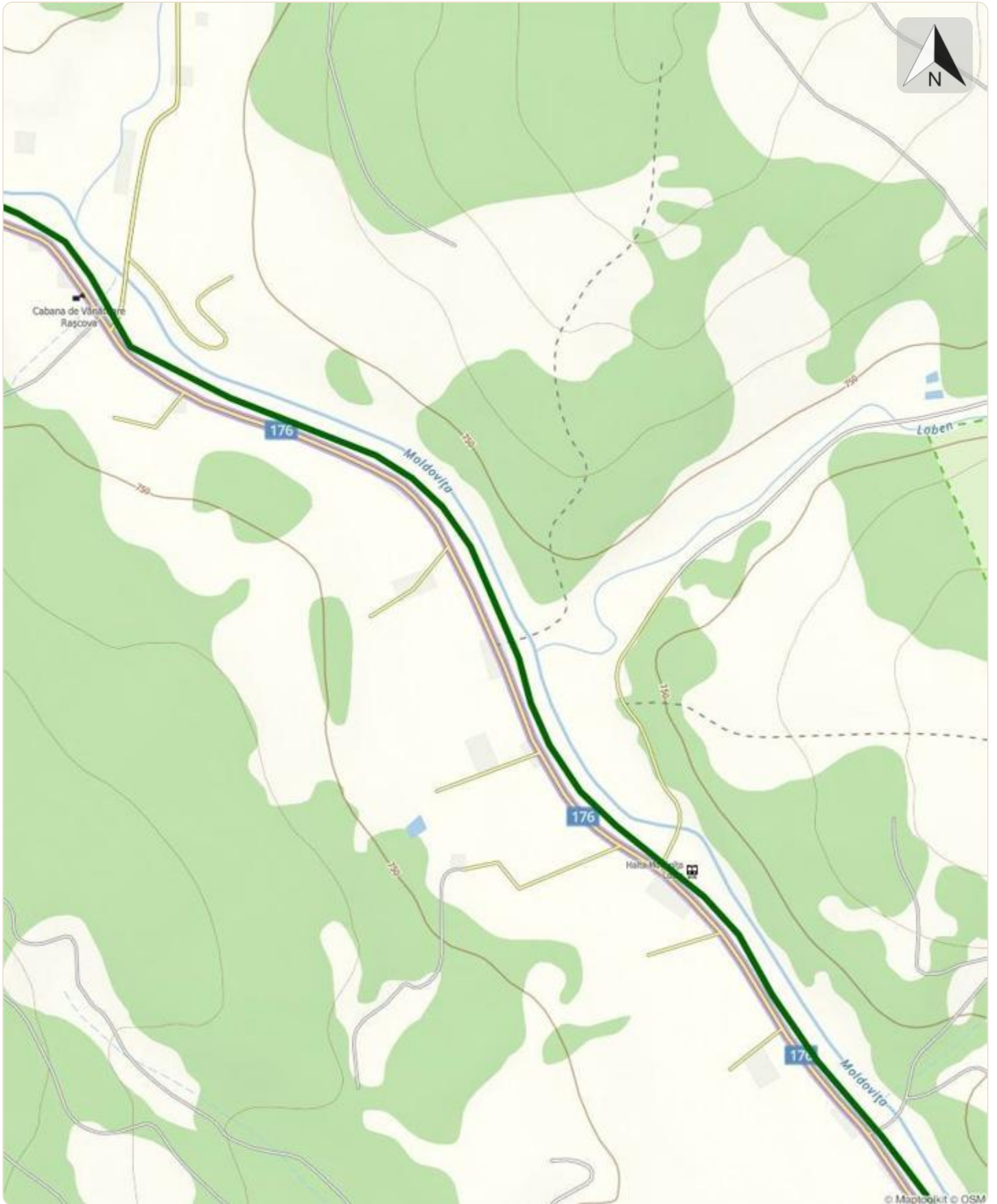


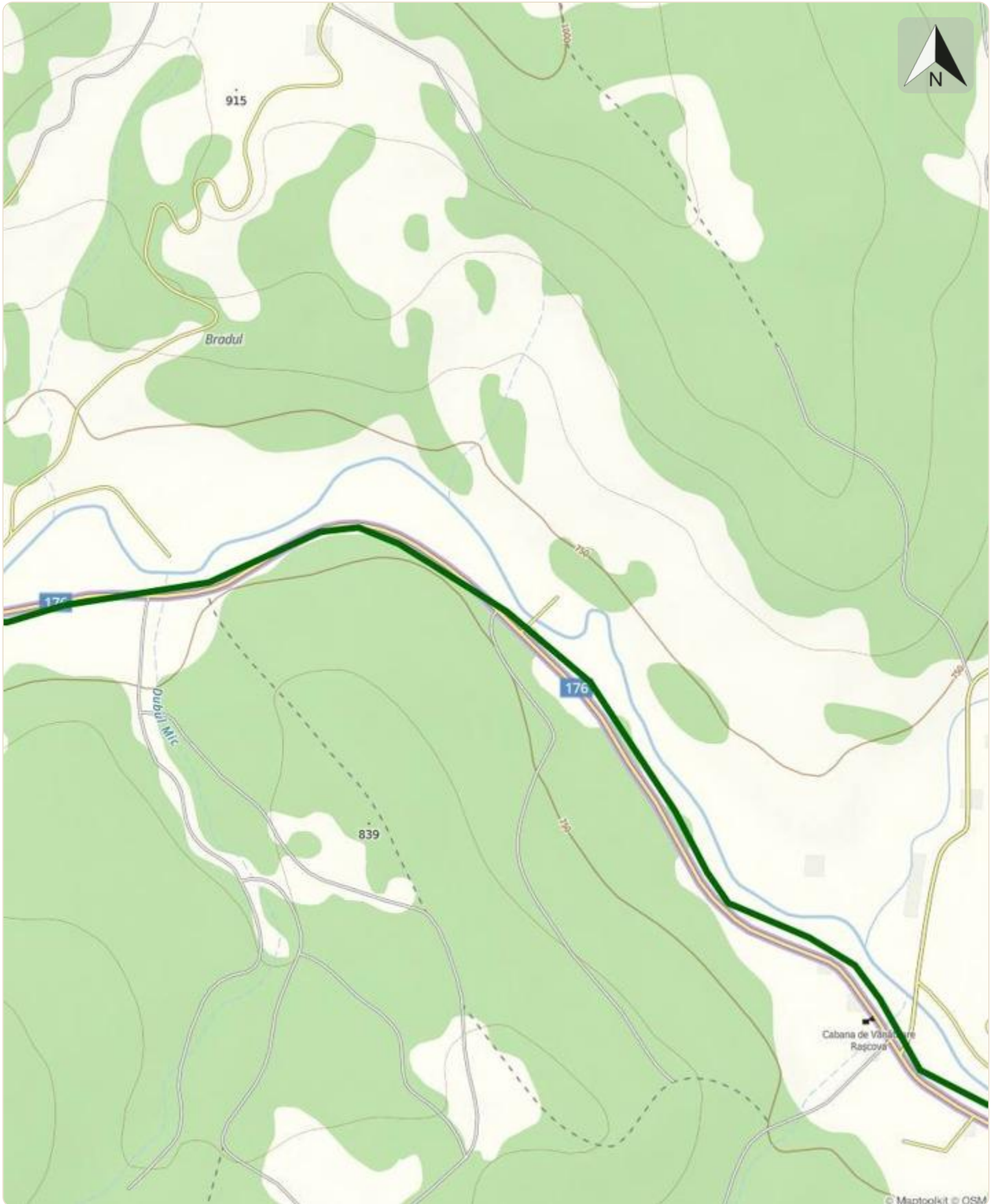


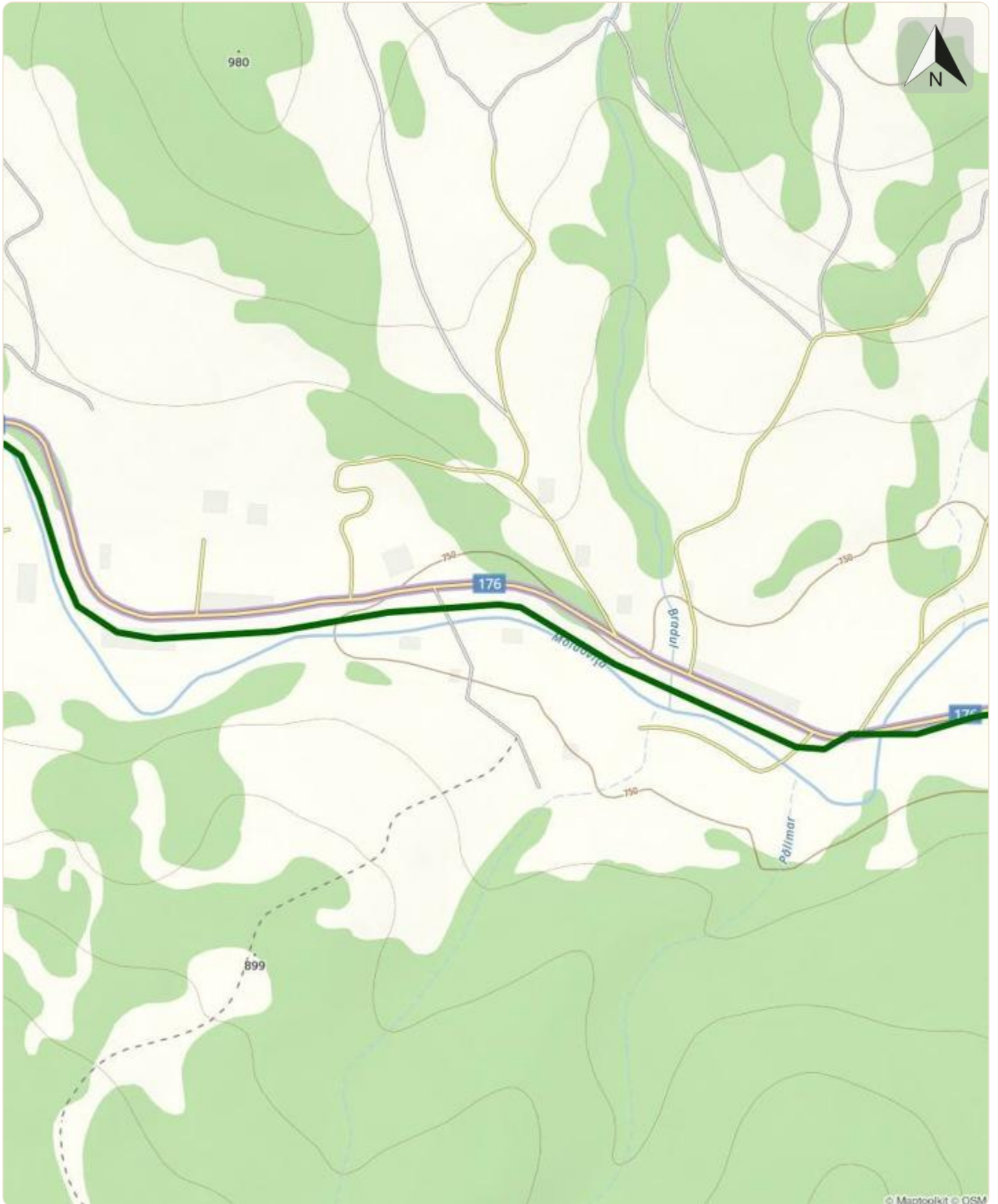


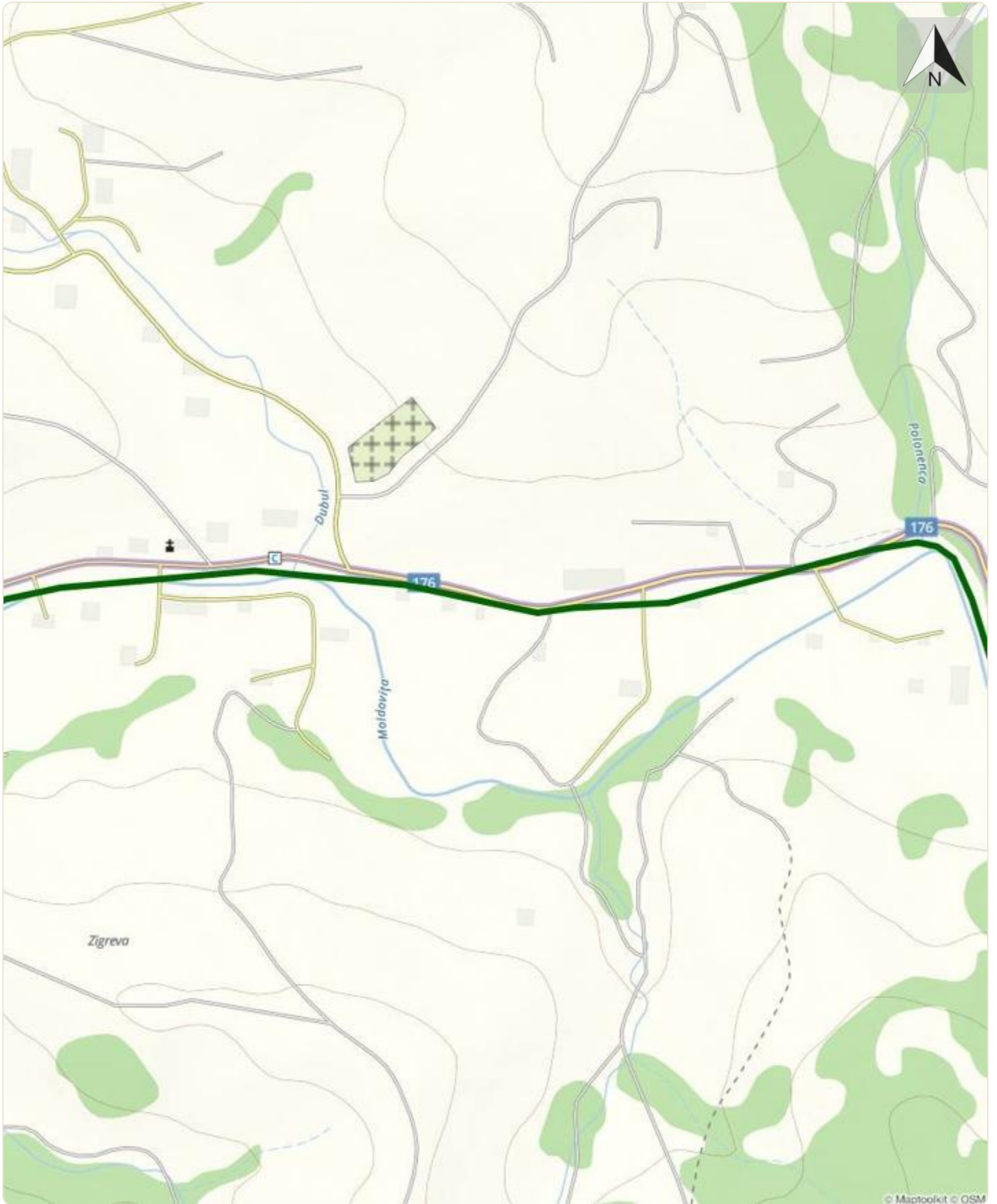


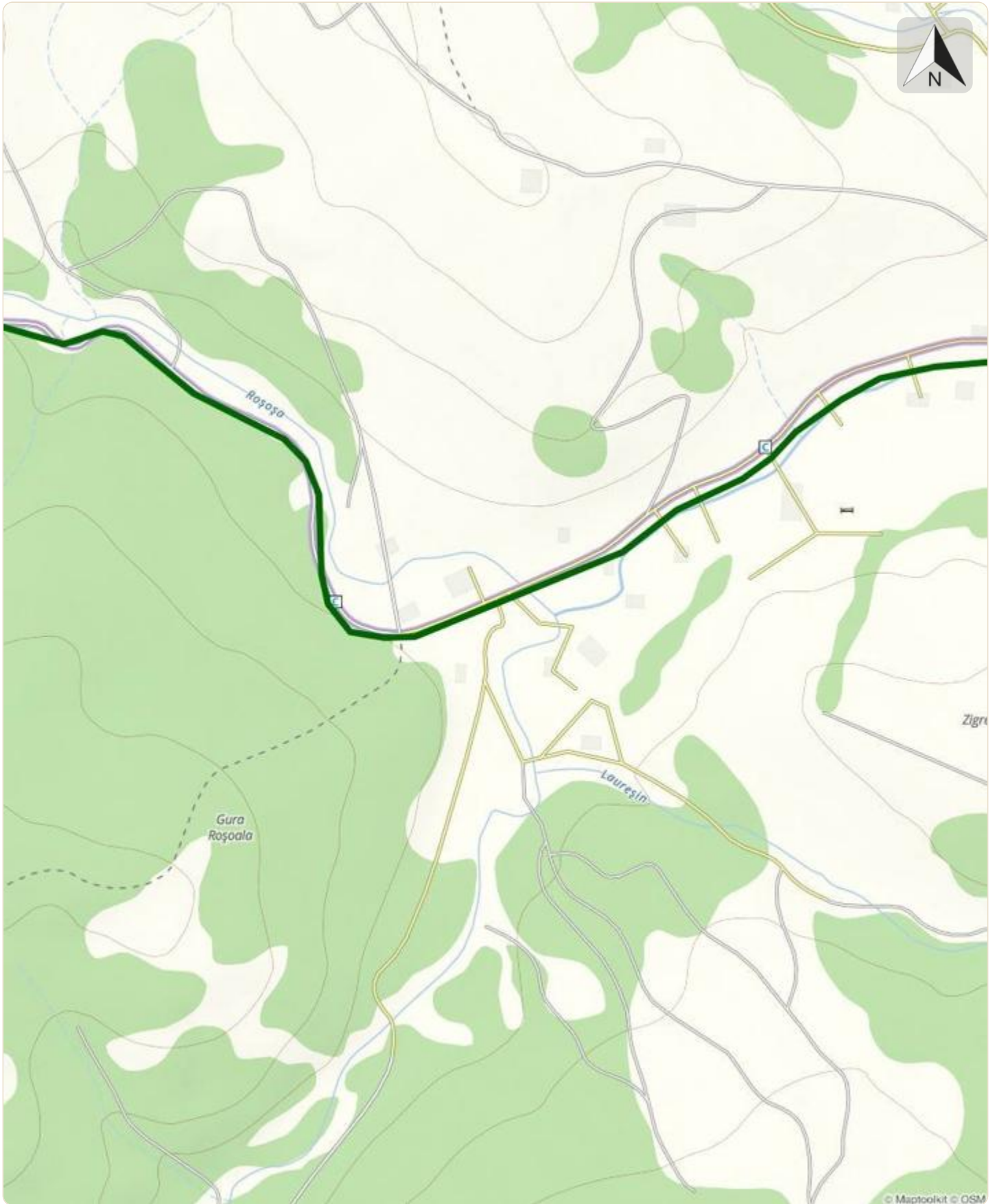


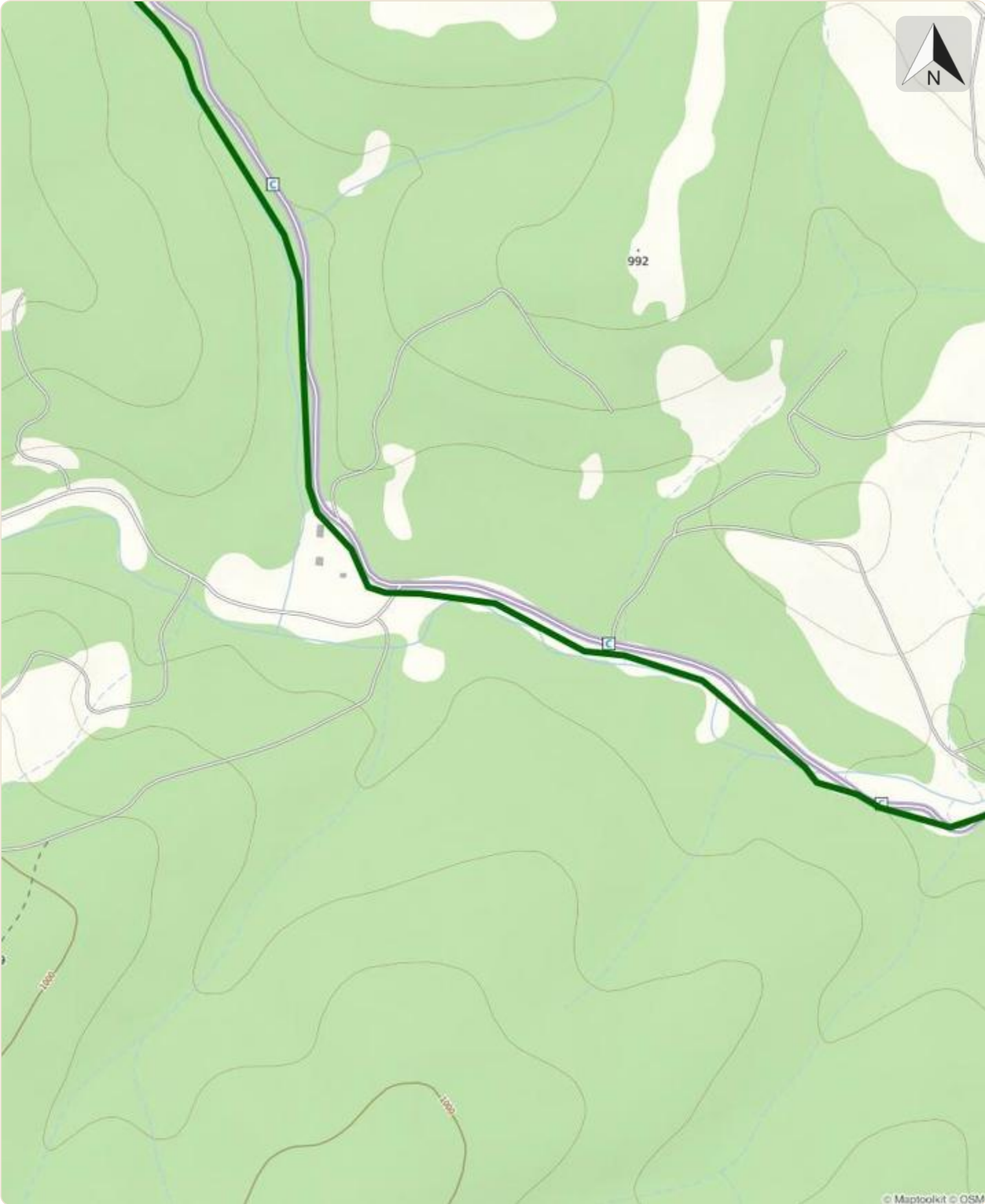




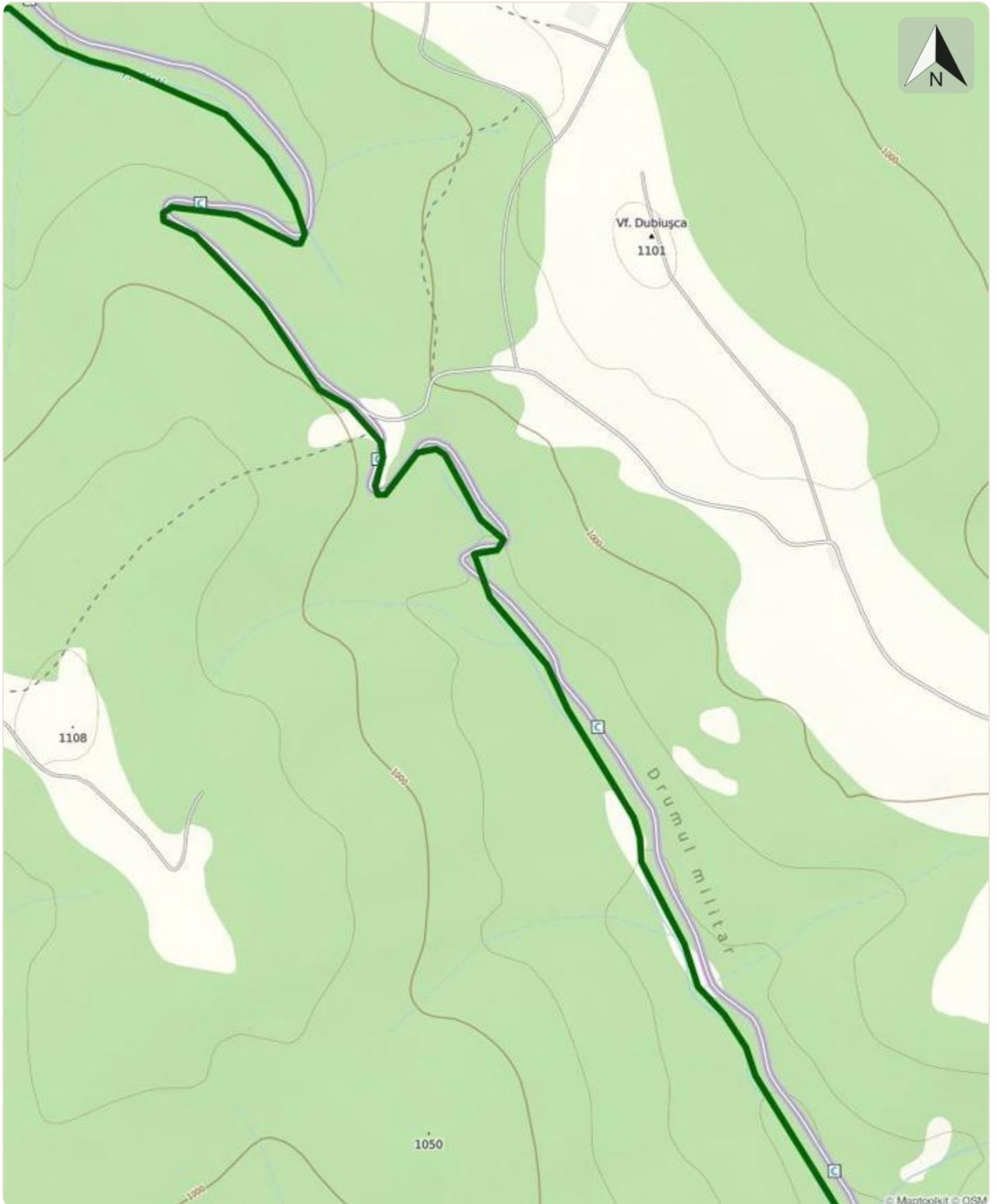


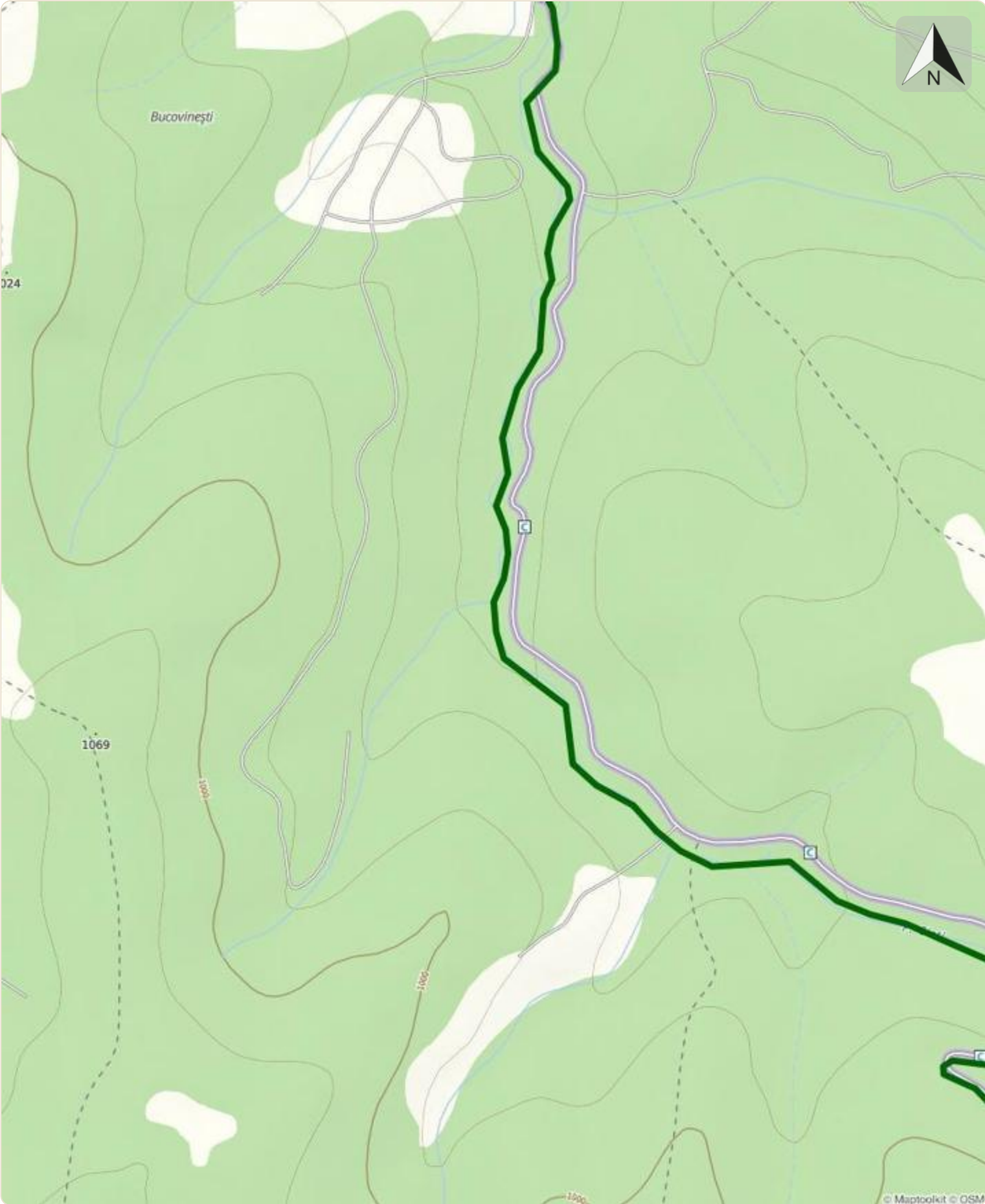


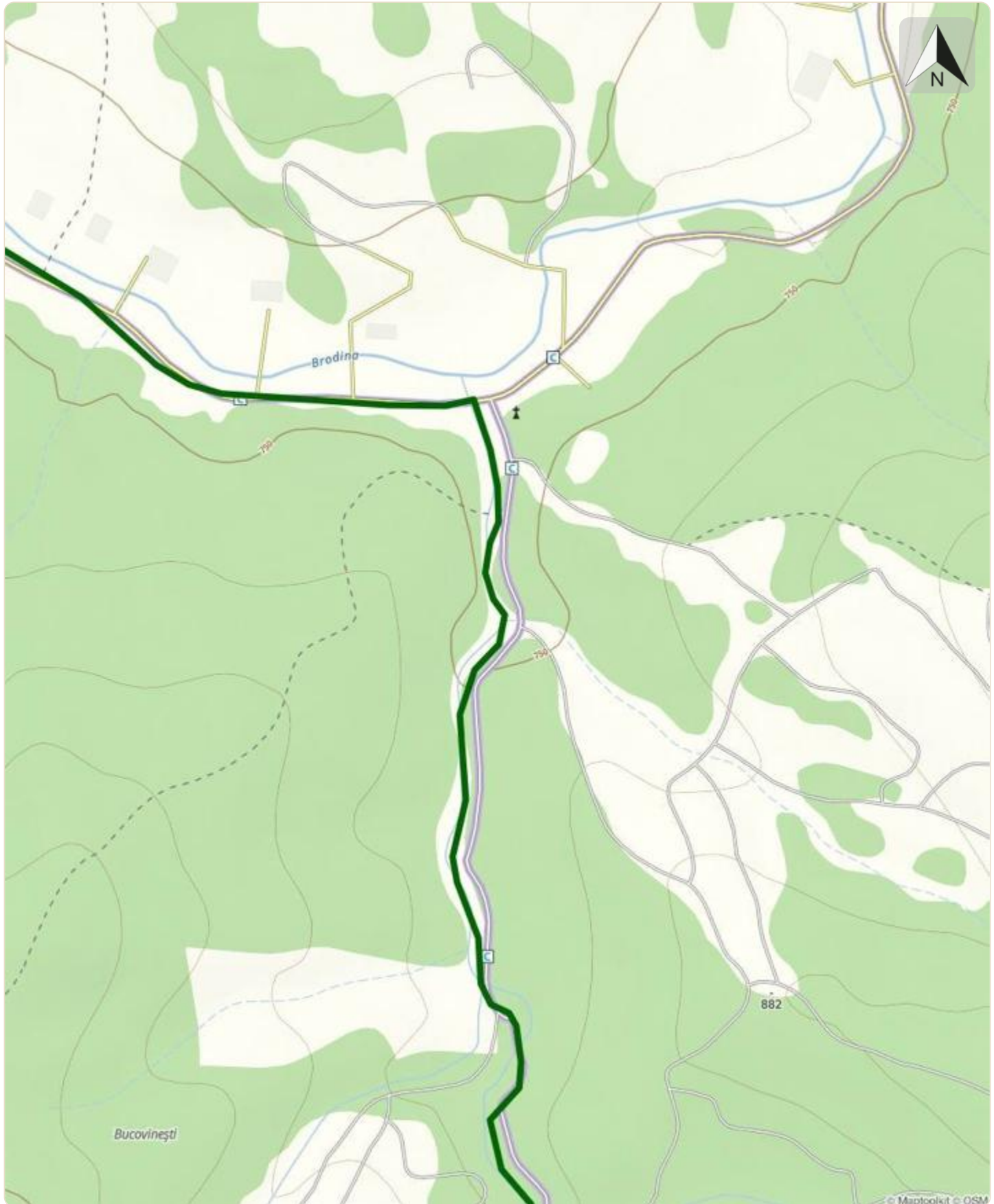


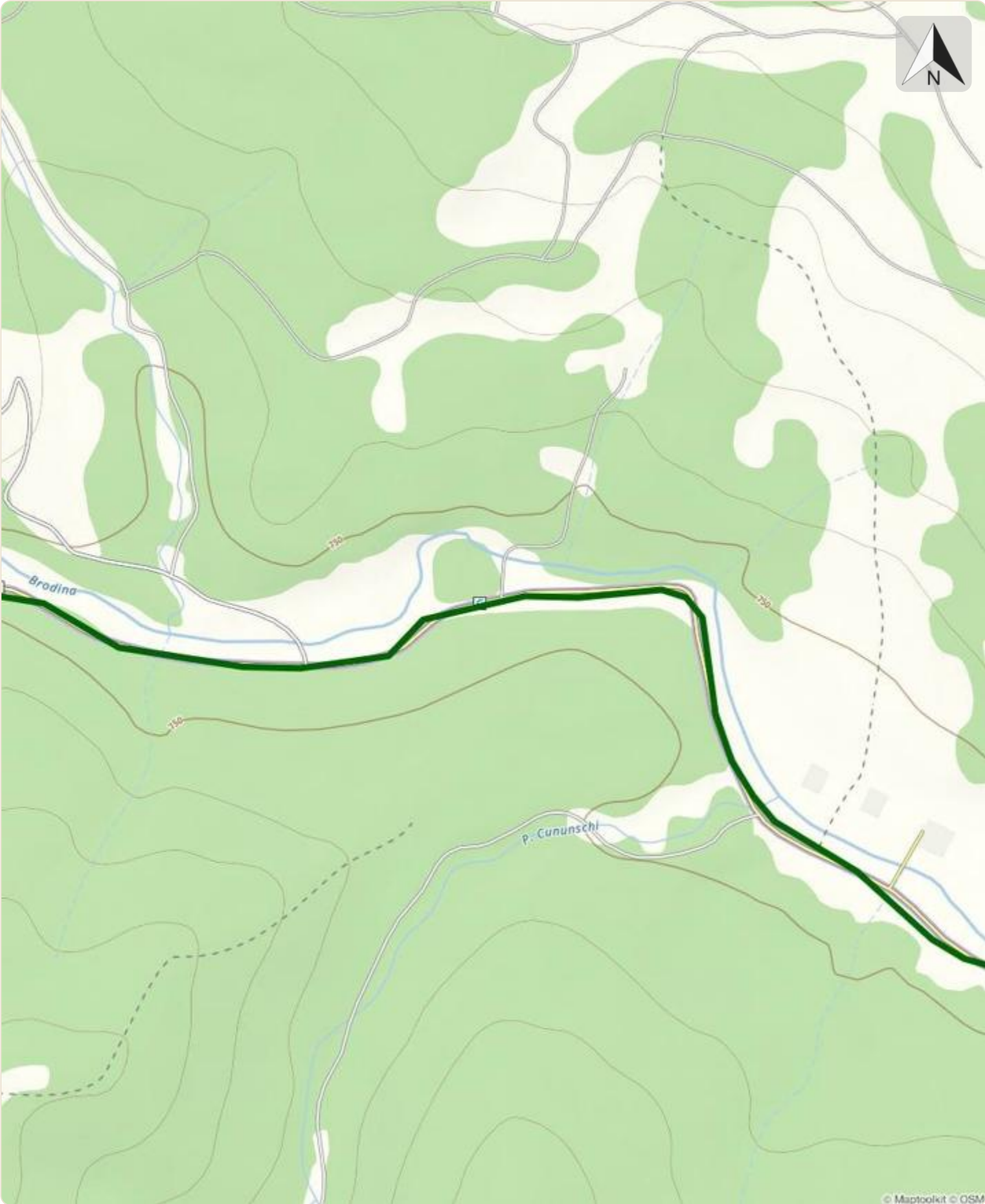


© Maptoolkit © OSM

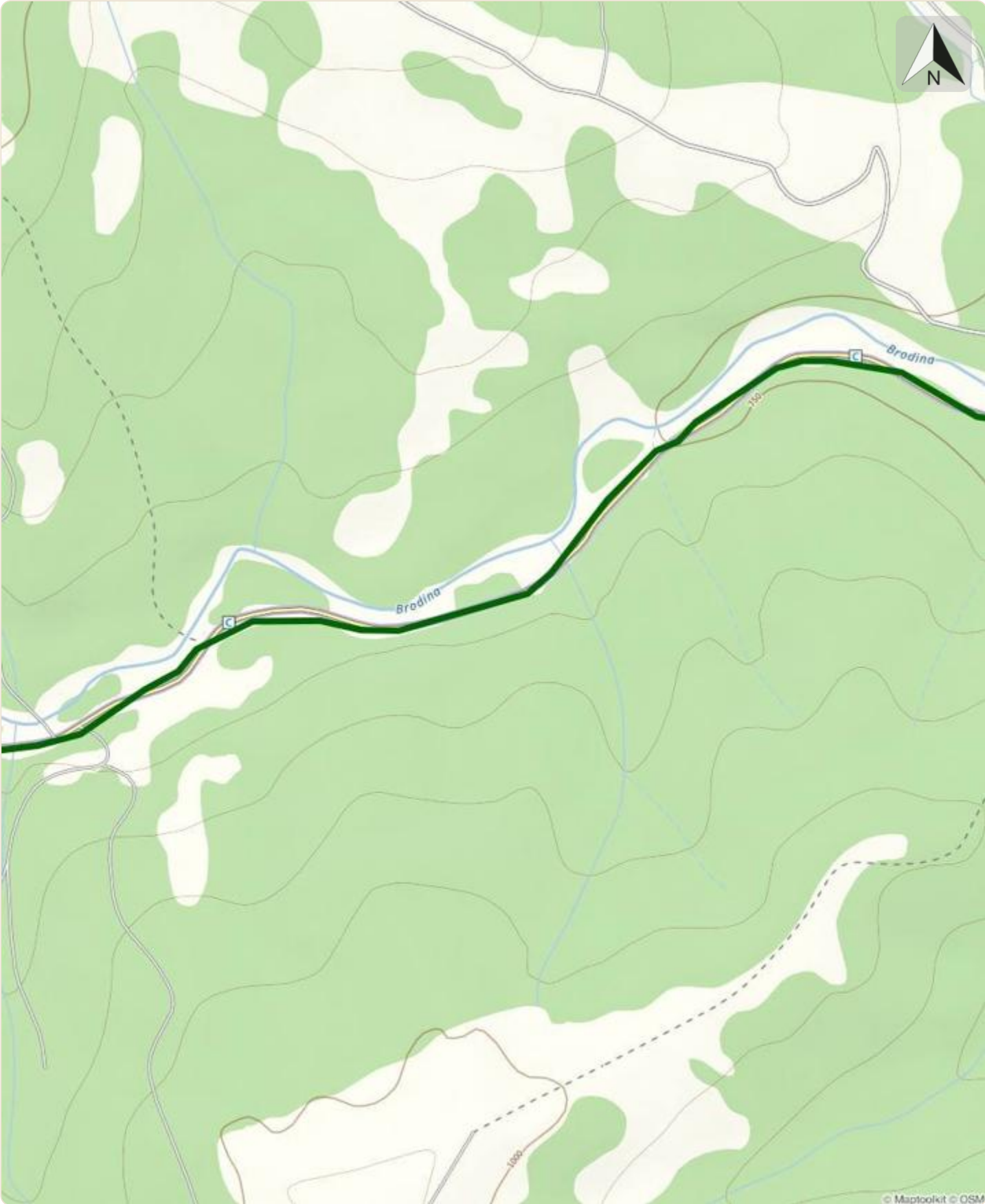


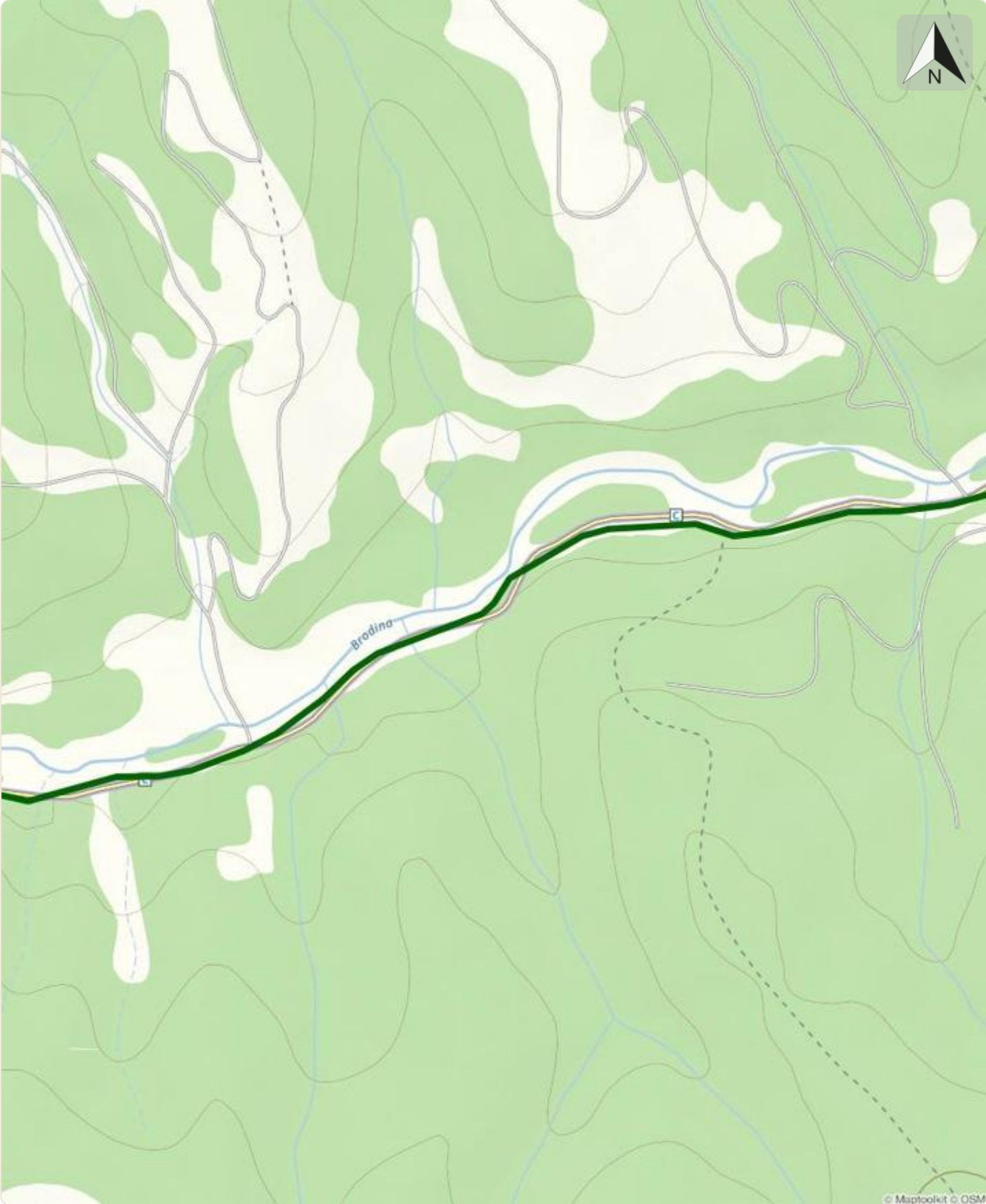




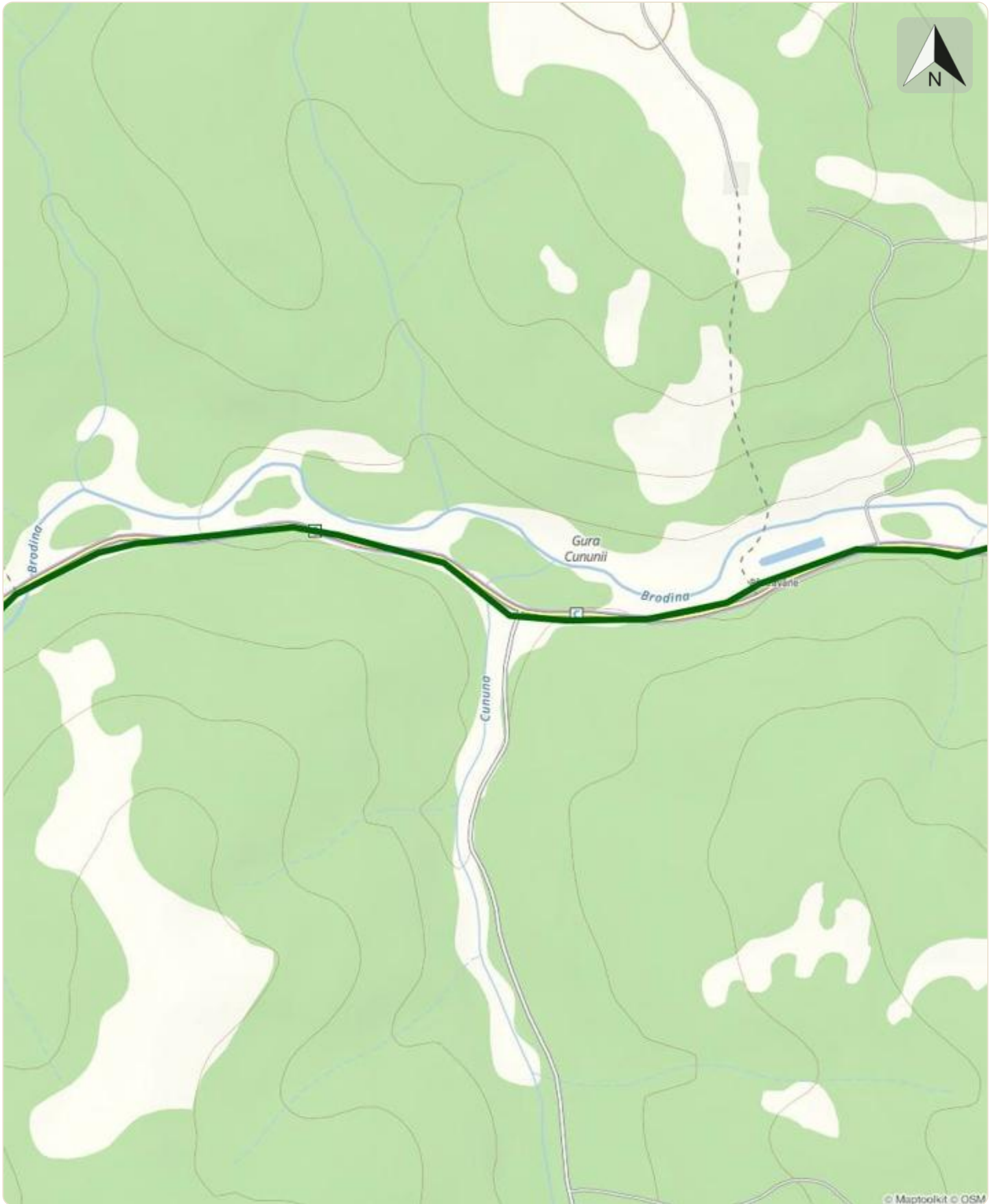


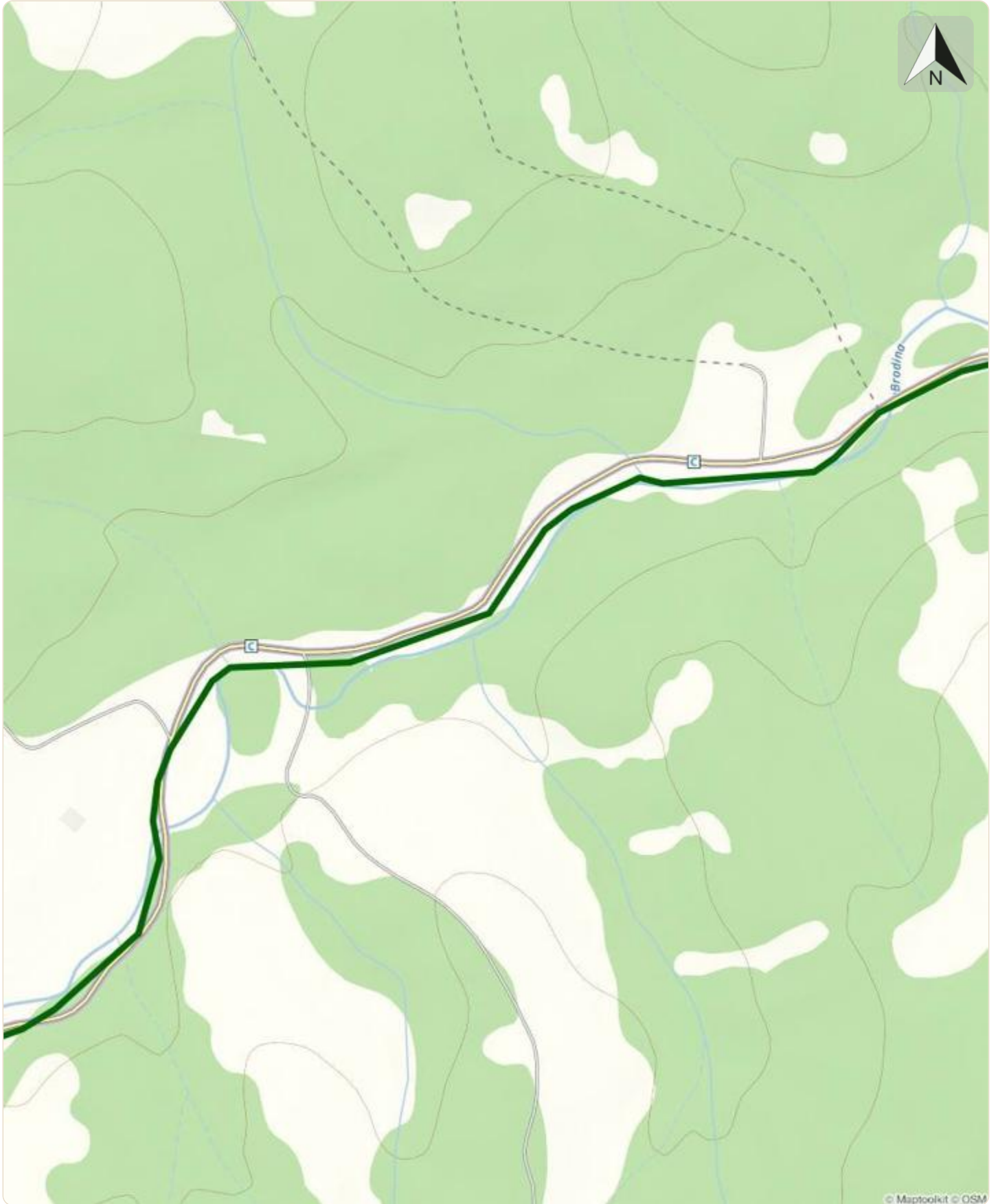
© Maptoolkit © OSM





© Maptoolkit © OSM





© Maptoolkit © OSM

