

# 05MB36: Breaza - culmea Obcinei Mestecănișului - Botuș



CICLISM



Dificultate:  
dificil



Distanță:  
41.0 km



Durăta:  
-



Urcare:  
848 m



Coborâre:  
912 m



Vârf:  
1342 m



## DETALII TRASEU

Regiuni Bucovina Ciclist

Județe Suceava

Sectoare hartă 24 sectoare

Traseul 36 propune un circuit cicloturistic în forță, traversând culmea Obcinei Mestecăniș între Breaza și satul Botuș. Pornim prin Cheile Lucavei, trecem de Herghelia Lucina, la limita rezervației Tinovul Găina-Lucina, apoi urcăm în culmea Obcinei Mestecăniș sub Vârful Chițcăul Mic, de unde ținem drumul de culme spre Șaua La Cruce, unde începem coborârea spre bazinul văii Botușel, până în satul Botuș.

## Descriere

Traseul 36 face un circuit cicloturistic peste culmea Obcinei Mestecăniș, între Breaza și satul Botuș. Un itinerar solicitant, cu peste 1000 m diferențe de nivel, pe cca. 41 km lungime. Altitudine maximă se înregistrează sub Vf. Chițcău Mic (1343 m). Din dreptul bisericii din Breaza începem încălzirea pe 12 km, urmând șoseaua până în centrul satului Moldova-Sulița. Începem urcarea pe lângă Mănăstirea Moldova-Sulița, apoi străbatem Rezervația Cheile Lucavei. Situată între munții Știrbul (1.477 m) și Găina (1.455 m), rezervația este reprezentată de pereți abrupti cu înălțimi de 75-80 m, grote, grohotișuri și văi care adăpostesc flori precum: strugurele ursului, floarea de colț sau sângele voinicului. Cheile Lucavei sunt relativ scurte (aprox. 1 km), dar sunt foarte frumoase. La ieșire din chei, străbatem mica depresiune Lucina de sub vârfurile Chitcăul Mare și Mic, ajungând la Herghelia Lucina. Caii Huțuli de la Lucina sunt una dintre cele mai performante rase de cai, adaptată condițiilor de exploatare în regiunea montană: armată (vânători de munte), exploatarea lemnului, transport în zone montane greu accesibile. Tot aici se găsește și Calul de Bucovina - cai utilitari pentru tracțiune, adaptați condițiilor de munte, cu o dezvoltare corporală și o capacitate energetică superioară huțului (sursa). De lângă herghelie se desprinde în stânga un drum ce urcă abrupt până în culmea Obcinei Mestecăniș, sub Vf Chițcăul Mic (1357 m), punctul de altitudine maximă al traseului. Avem opțiunea de a coborî (easy downhill) pe Valea Găina, spre Cârlibaba (vezi traseul 33). Sub Vf Chițcăul Mic întâlnim traseul principal Bandă Roșie, pe care îl urmăm spre sud, traversând mai multe pășuni cu stâne și vâcării, unde putem servi brânză sau balmoș pentru doritori. Priveliștea se deschide spre Munții Rodnei, Munții Călimani, Giumalău etc. O urcare ușoară ne scoate în Șaua La Cruce (1357 m), unde avem opțiunea să coborâm abrupt (downhill) spre Breaza, peste Vf. Plaiul Tâmpa sau spre comuna Cârlibaba (easy downhill), urmând Valea Stâniei (vezi traseul 35). Traseul de față continuă cu o mică urcare până în dreptul unui schit apoi coboară (easy downhill) pe firul Pârâului Fântâna lui Gălbează în satul Obcina, de unde ținem drumul care însoțește Pârâul Botușel până la Valea Moldovei (sat Botuș).

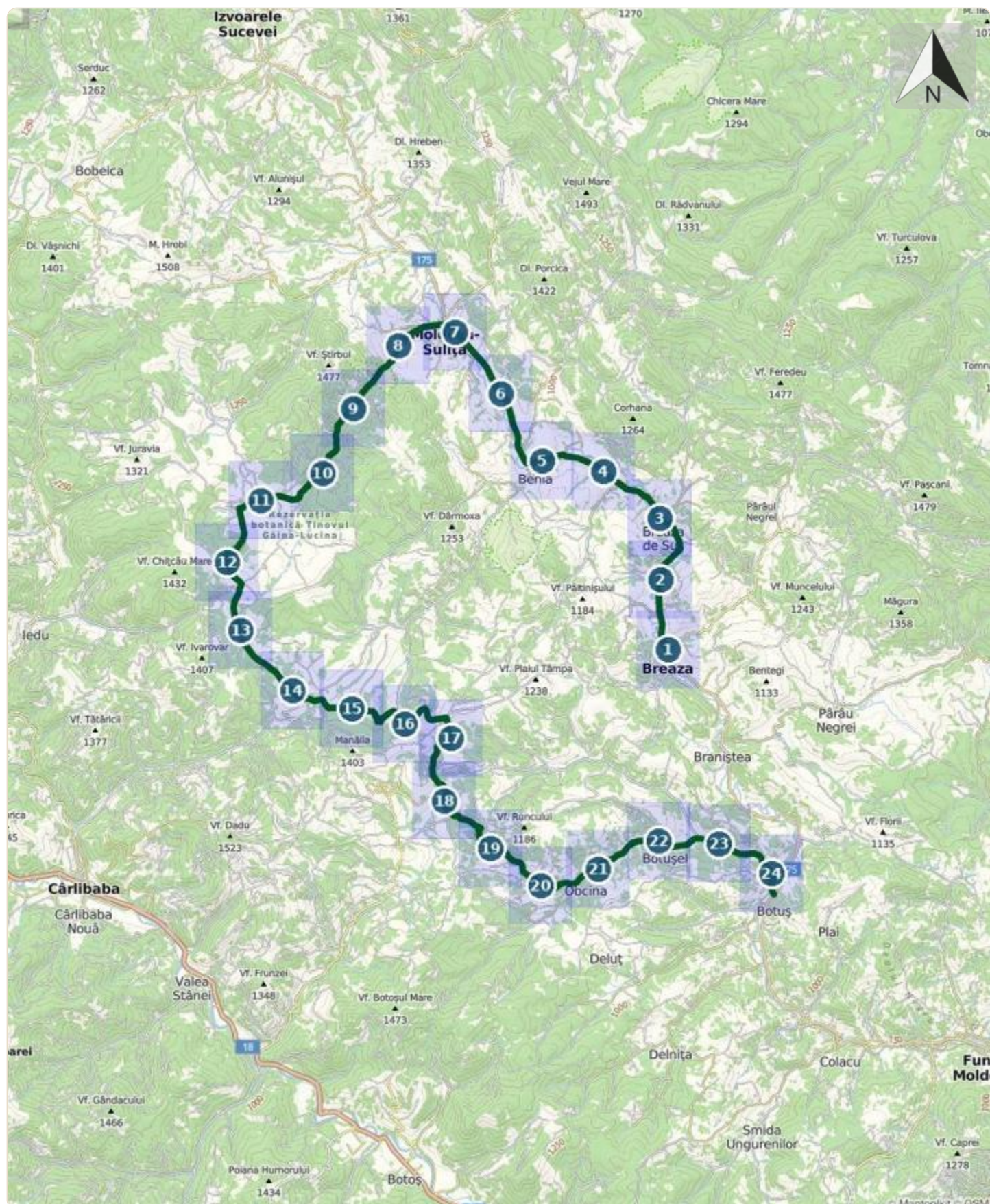
## Indicații de parcurs

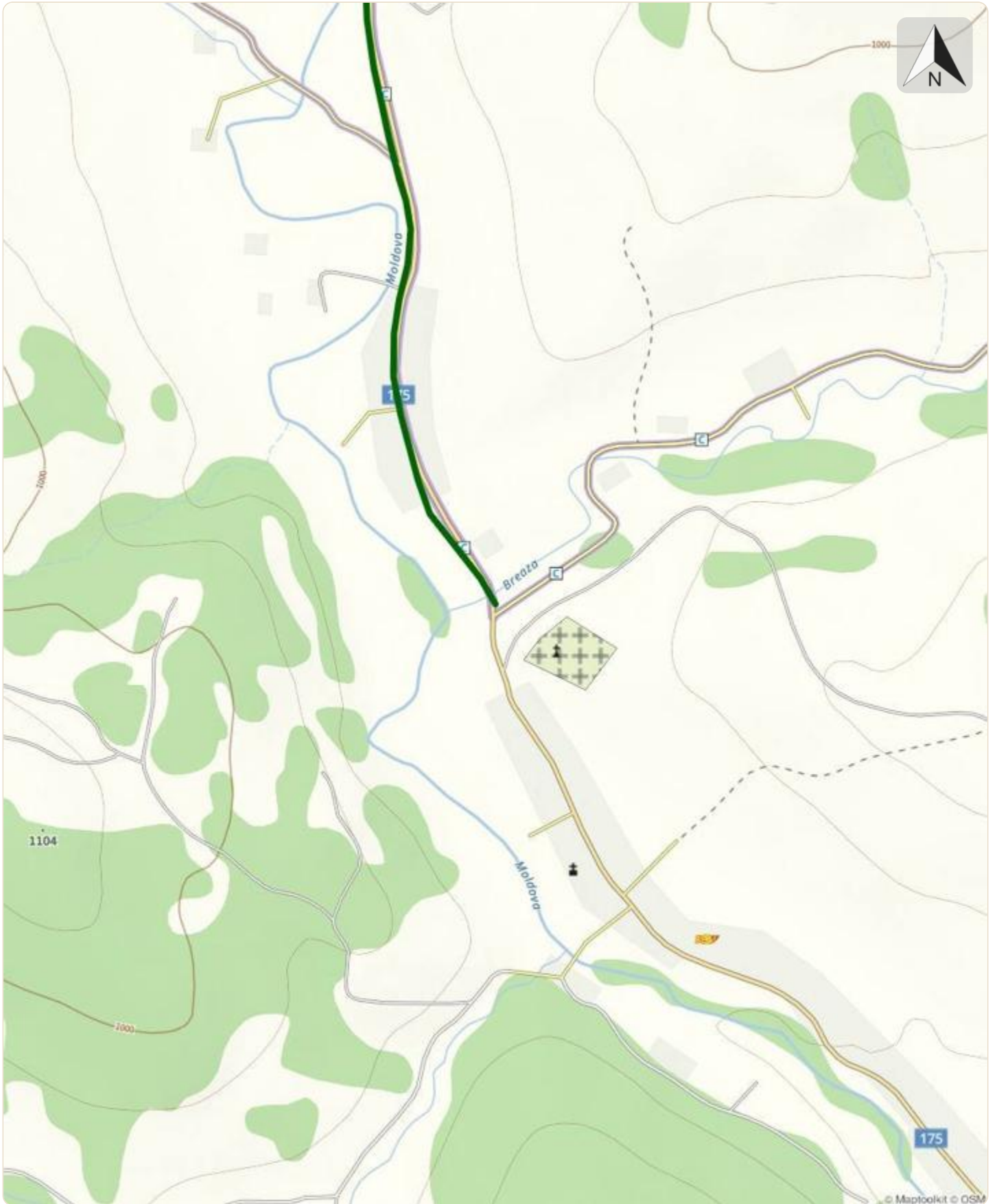
Accesul în traseu se face din dreptul bisericii din Breaza, urmând 12 km drumul până în centrul satului Moldova-Sulița, la intersecția cu drumul ce duce spre Lucina (stânga). În centrul intersecției este un monument cu o cruce luminată. După aproape 2 km de parcurs se ajunge la baza versantului Obcinei Mestecănișului, drumul devenind ușor mai abrupt, traversând o porțiune cu pădure și sectoare de exploatare forestieră. Se ajunge apoi în zona Lucina - o mică depresiune cu pășuni și fânețe, zonă în care mai funcționează Herghelia Lucina. Din dreptul hergheliei, se desprinde în stânga un drum ce urcă abrupt până în culmea Obcinei Mestecănișului, punctul de altitudine maximă a traseului de parcurs (1350 m), sub Vârful Chițcăul Mic. Aici se întâlnește traseul principal de creastă marcat cu bandă roșie. Se merge pe acest traseu spre sud în coborâre peste 6 km, traversând mai multe pășuni cu stâne și vâcării. După o urcare ușoară pe serpentine de peste 2 km se ajunge în Șaua La Cruce unde creasta principală se intersectează cu drumul de legătură între Valea Stâniei (spre dreapta Valea Bistriței Aurie) și Pârâul Breaza (Valea Moldovei). Mai urmează o mică urcare (500 m), după care pe culmea principală se ajunge în dreptul schitului ortodox, drumul coborând pe firul Pârâului Fântâna lui Gălbează. Se ajunge în satul Obcina, apoi Botușel. Din Botușel, de-a lungul Pârâului Botușel se mai parcurg încă 6 km până în șoseaua principală, până sat Botuș.

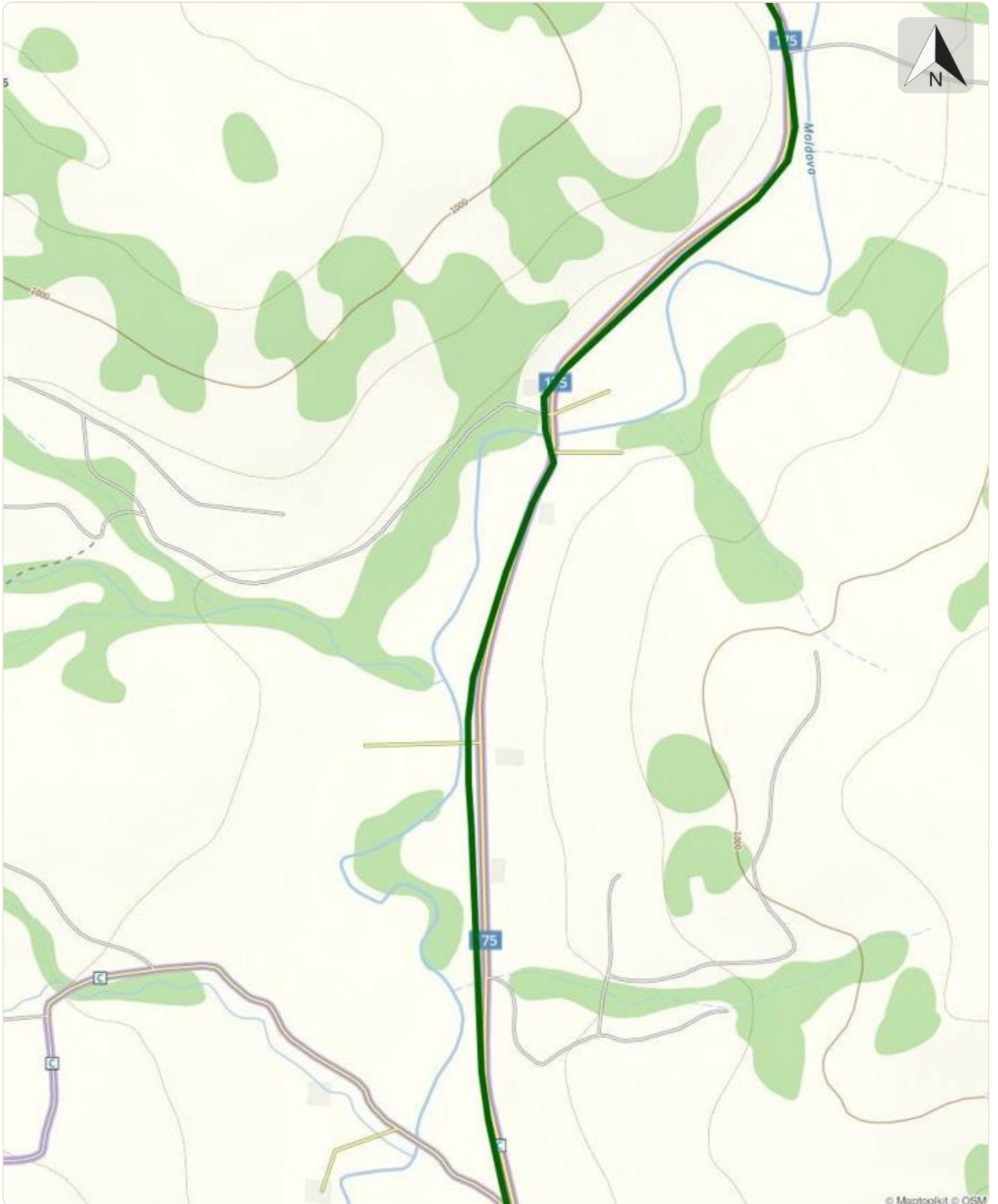
## Etape

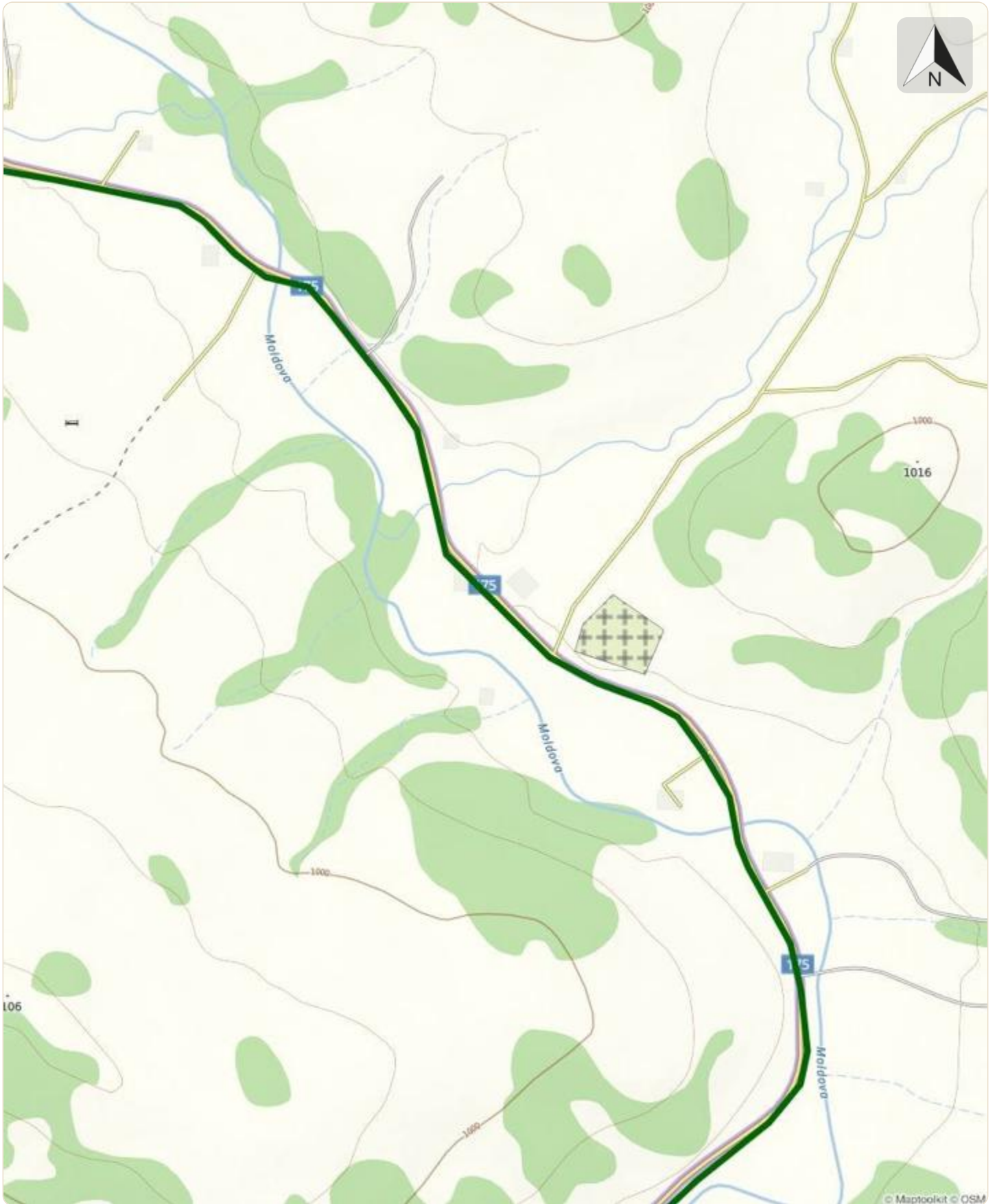
Breaza - Moldova-Sulița - Herghelia Lucina - culmea Obcinei Mestecănișului - Șaua La Cruce - Pârâul Botușel - Botuș

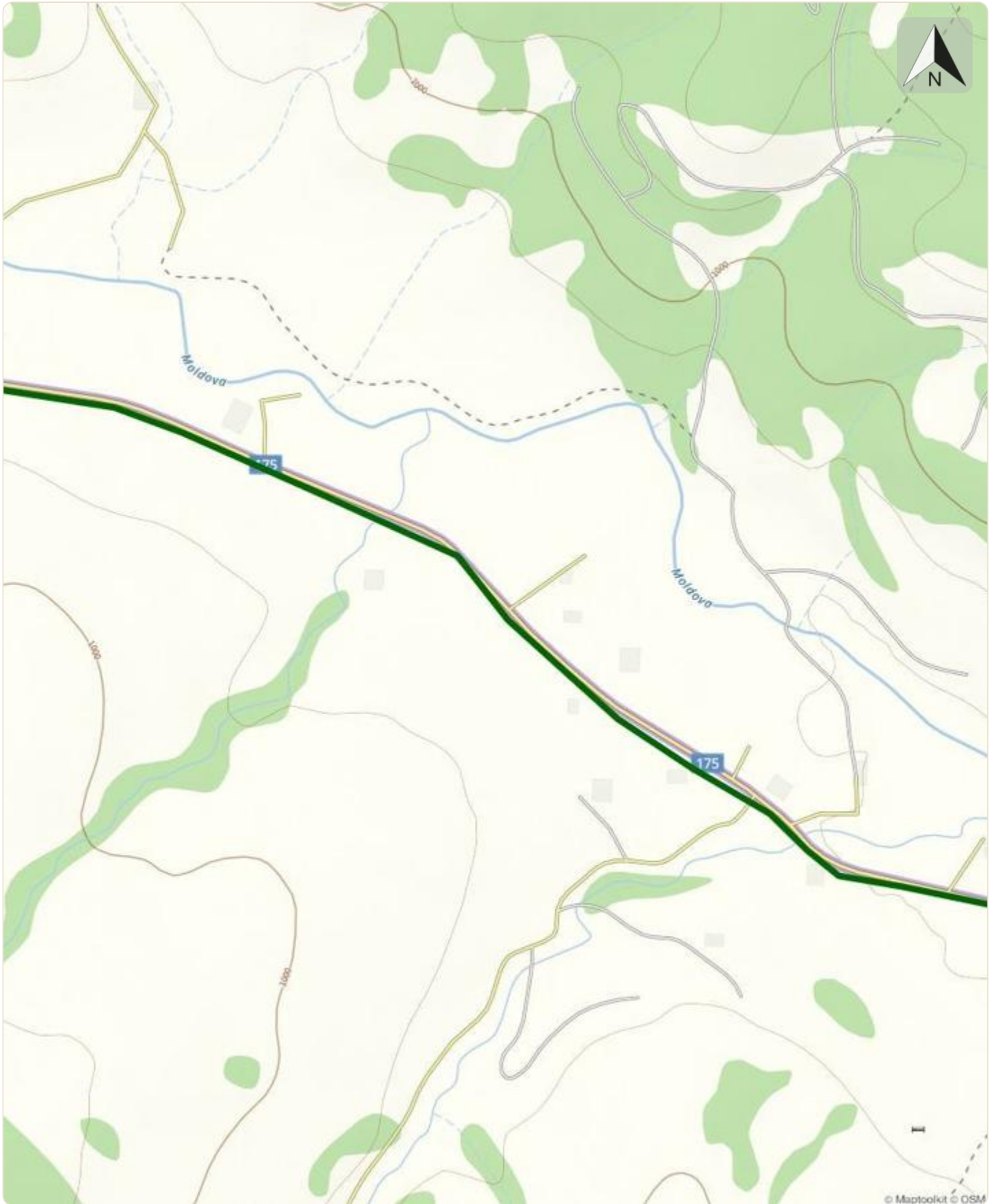
05MB36: Breaza - culmea Obcinei Mestecănișului - Botuș

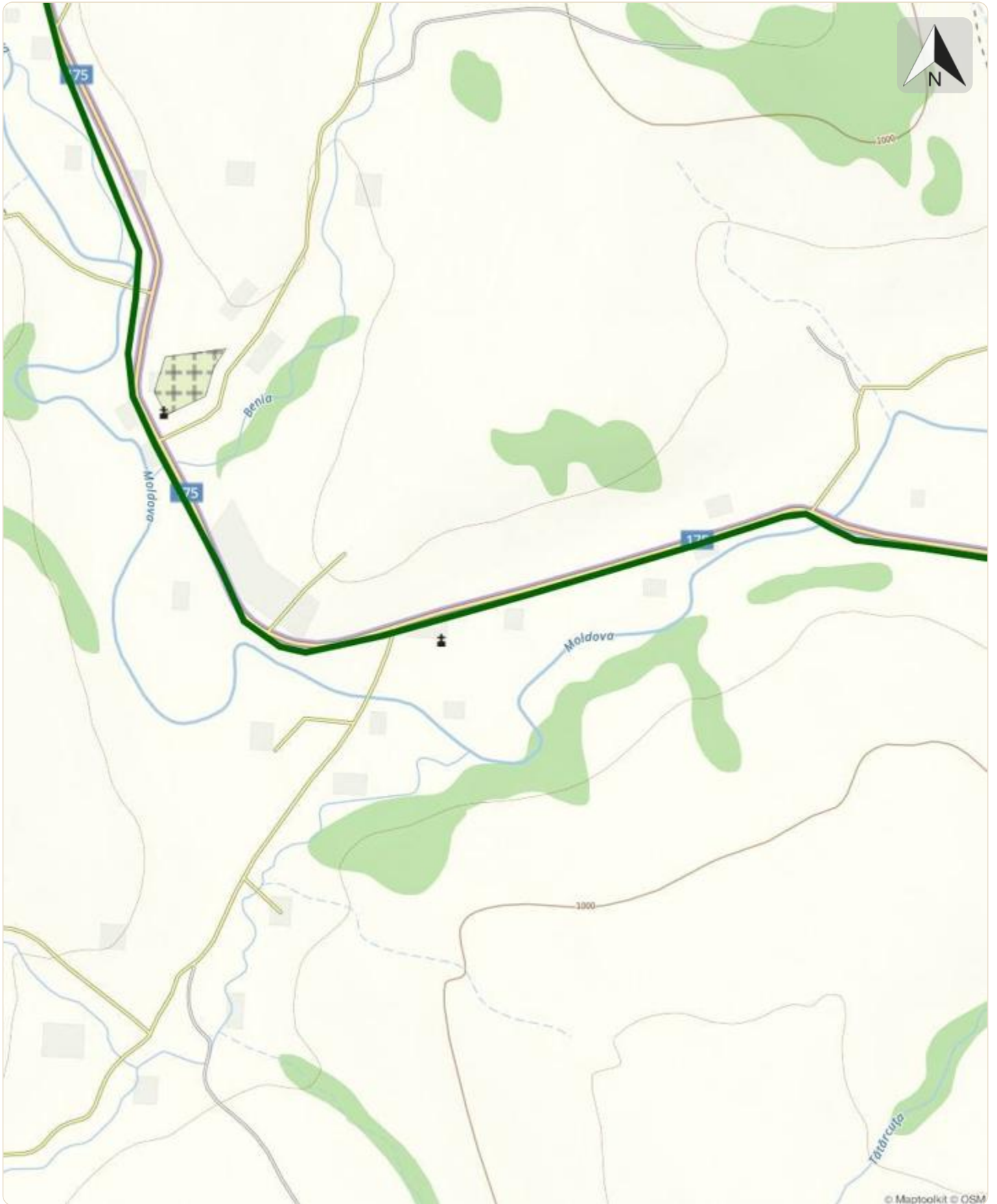


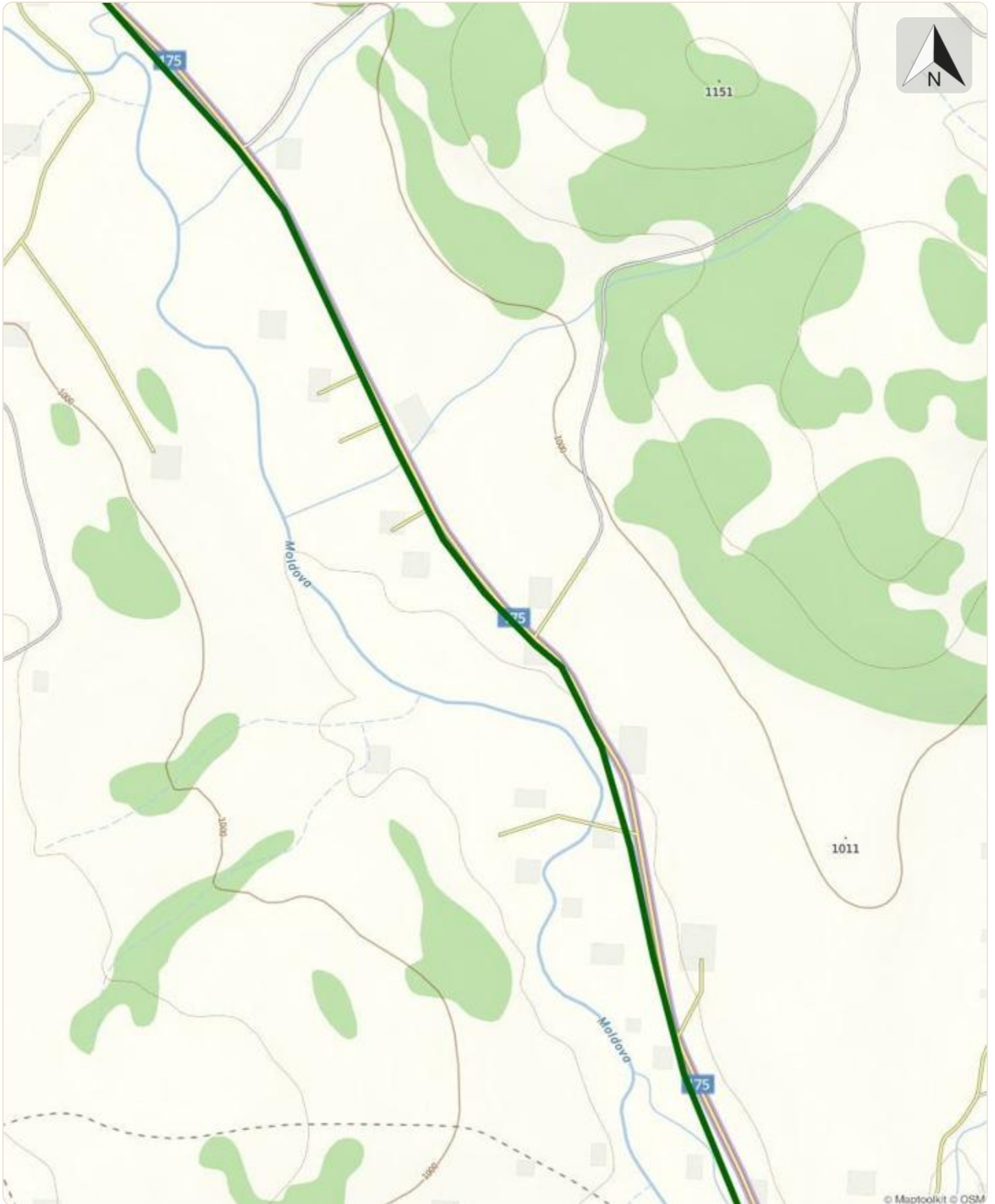


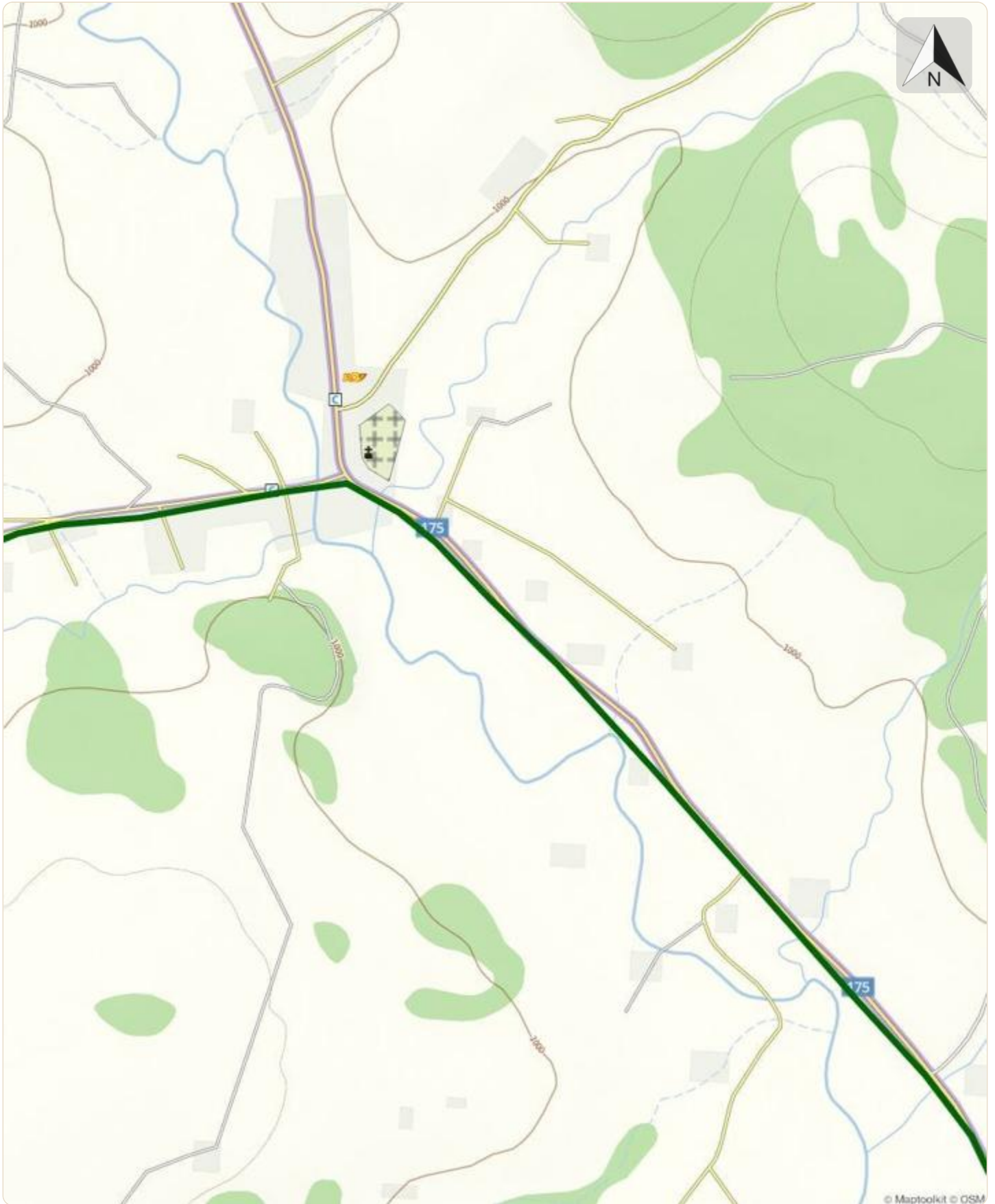




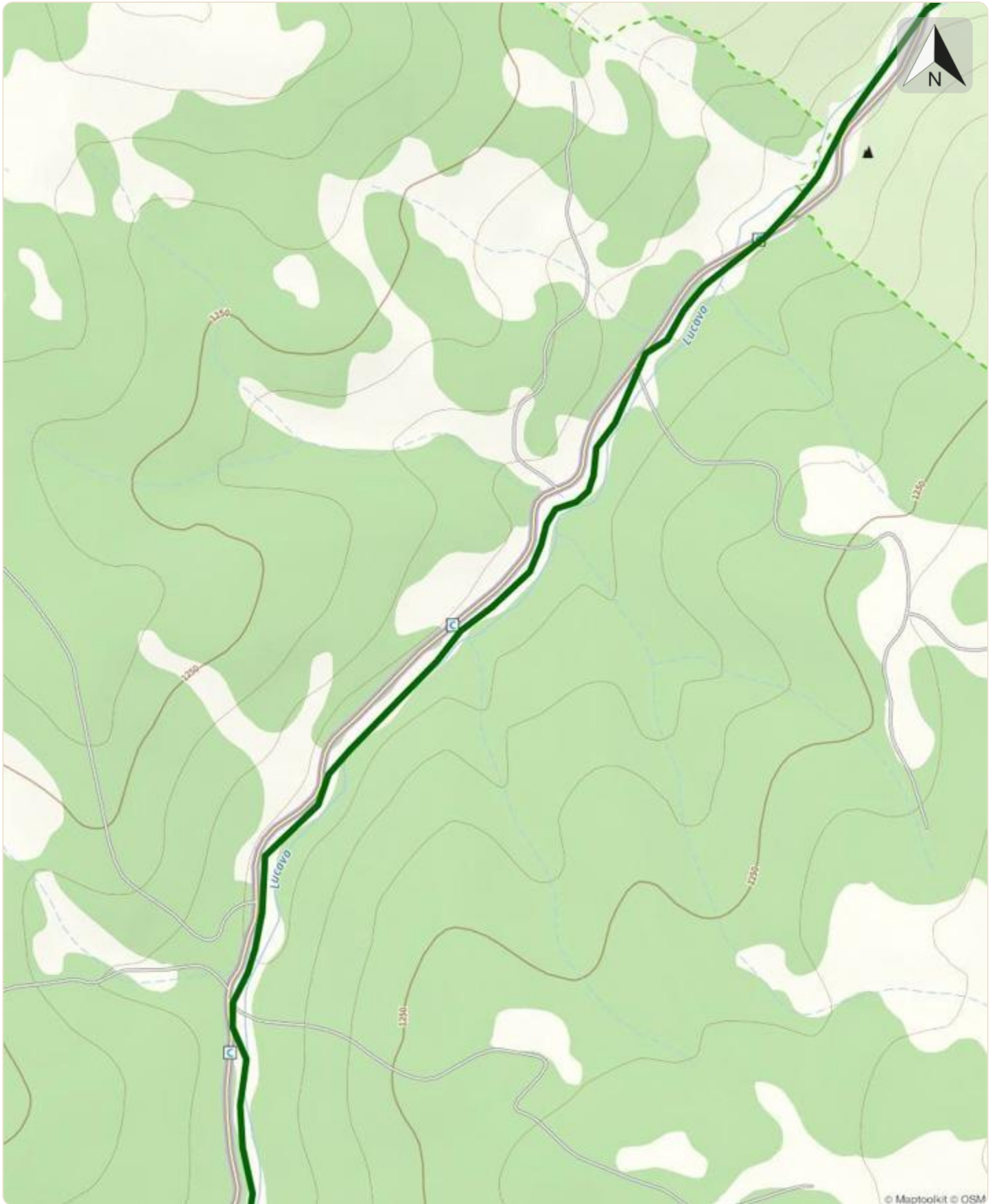


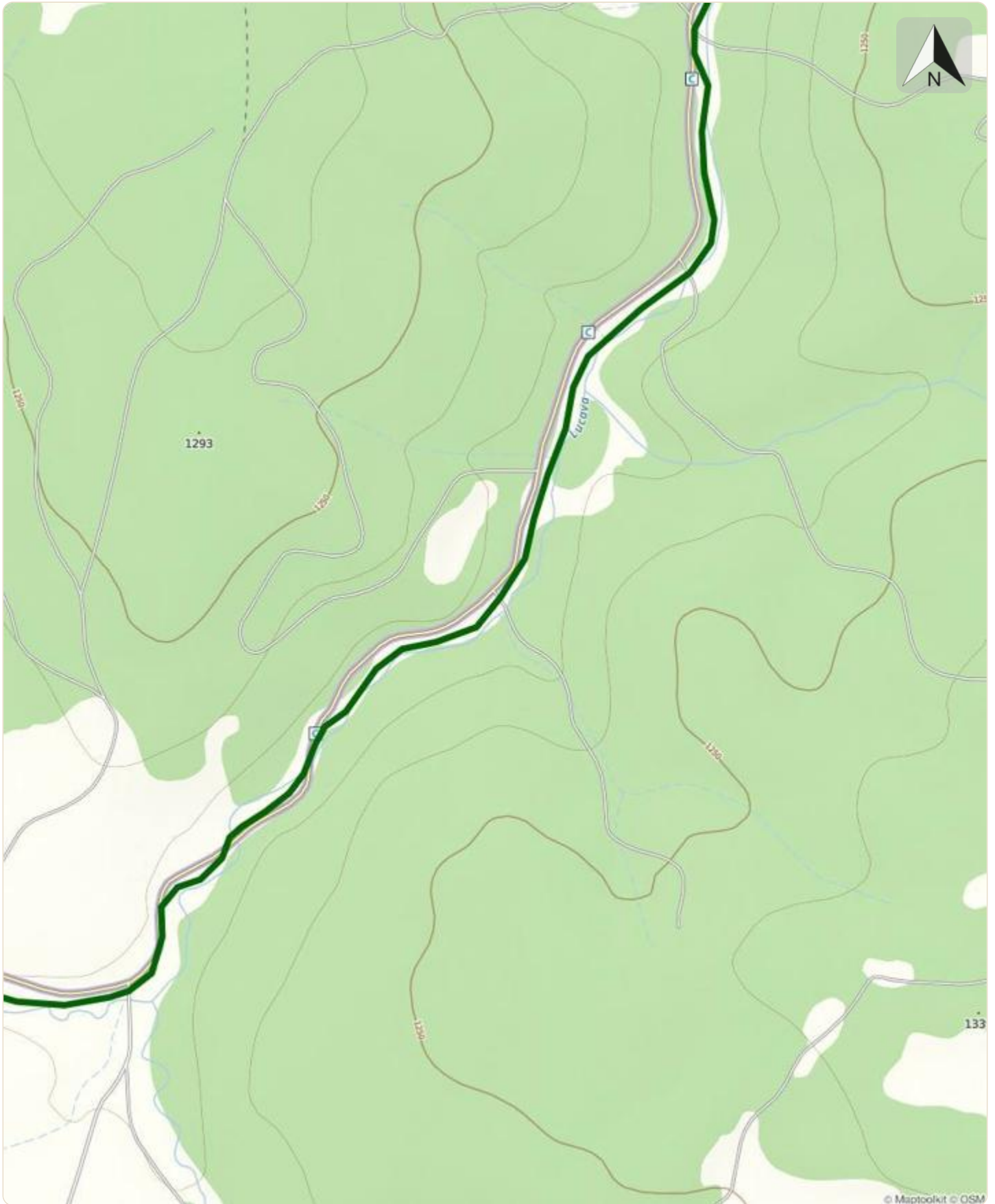






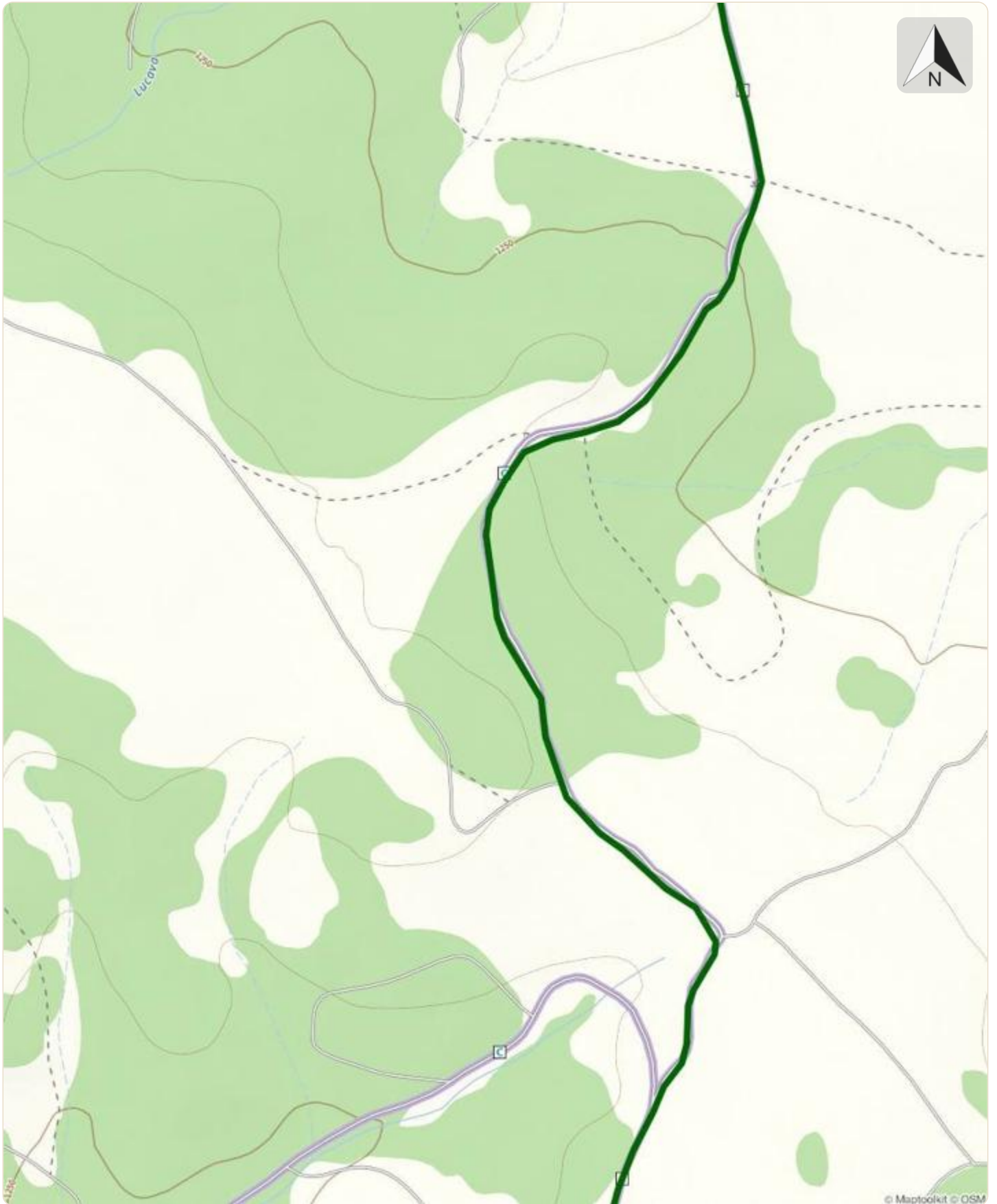


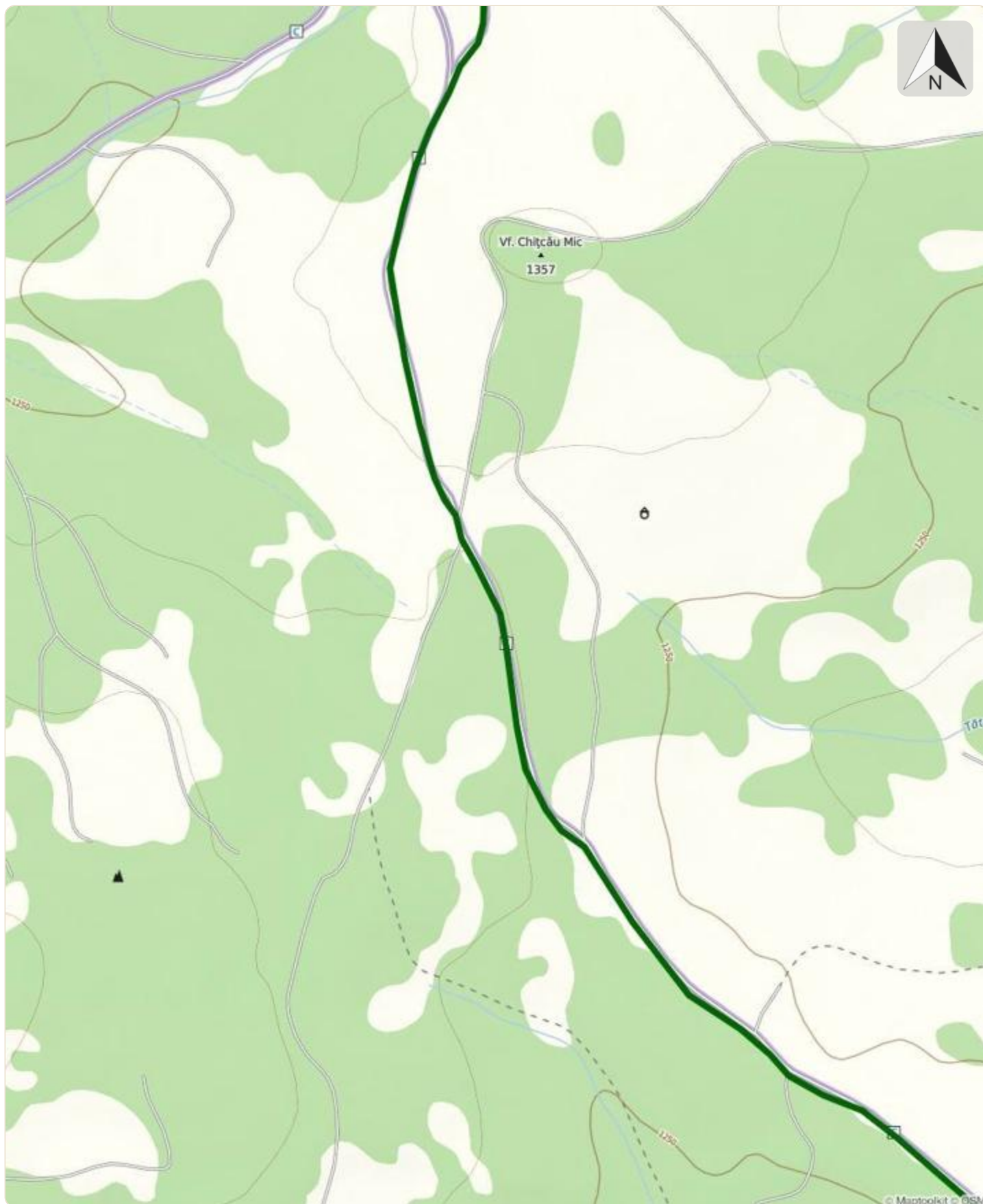




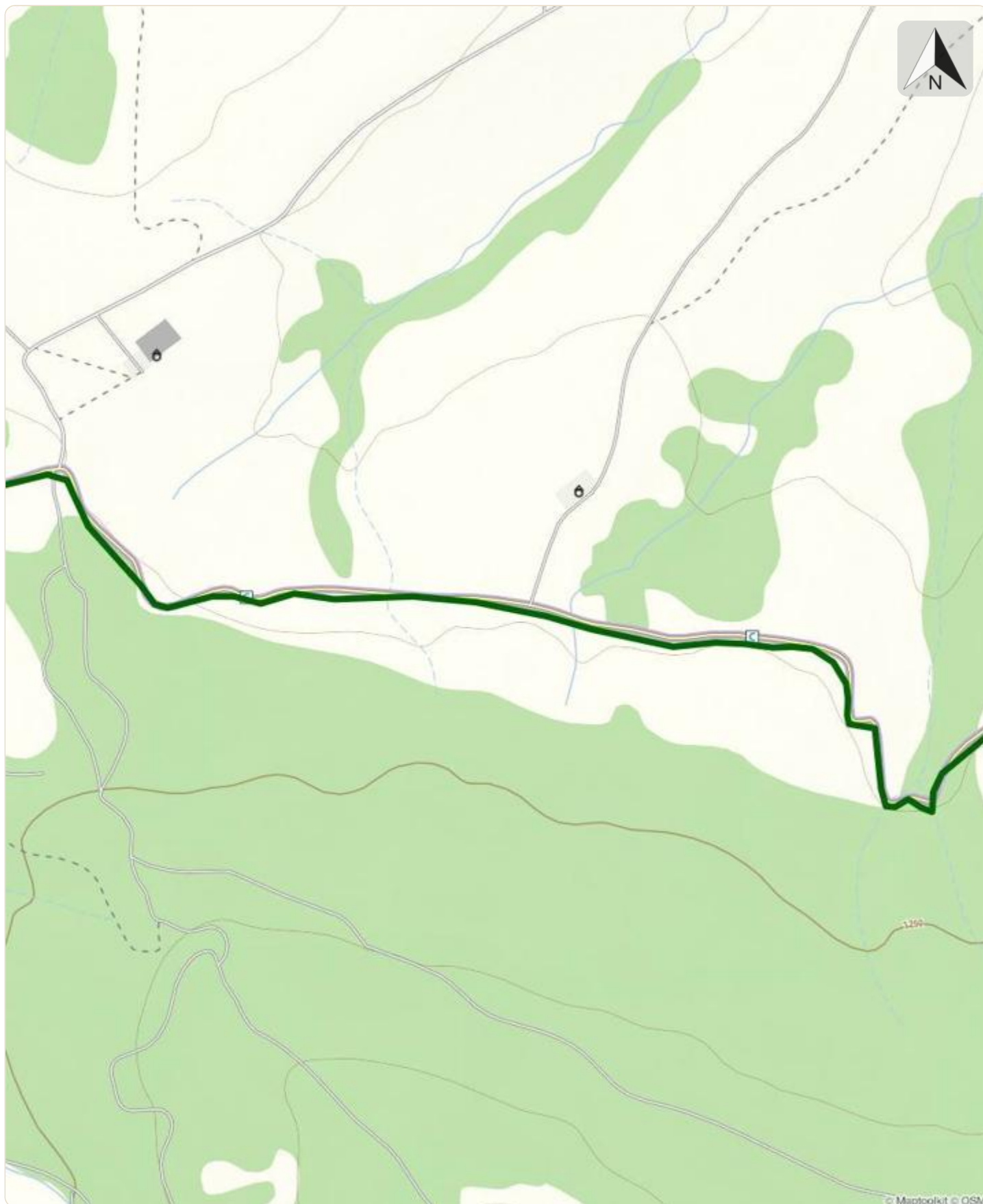


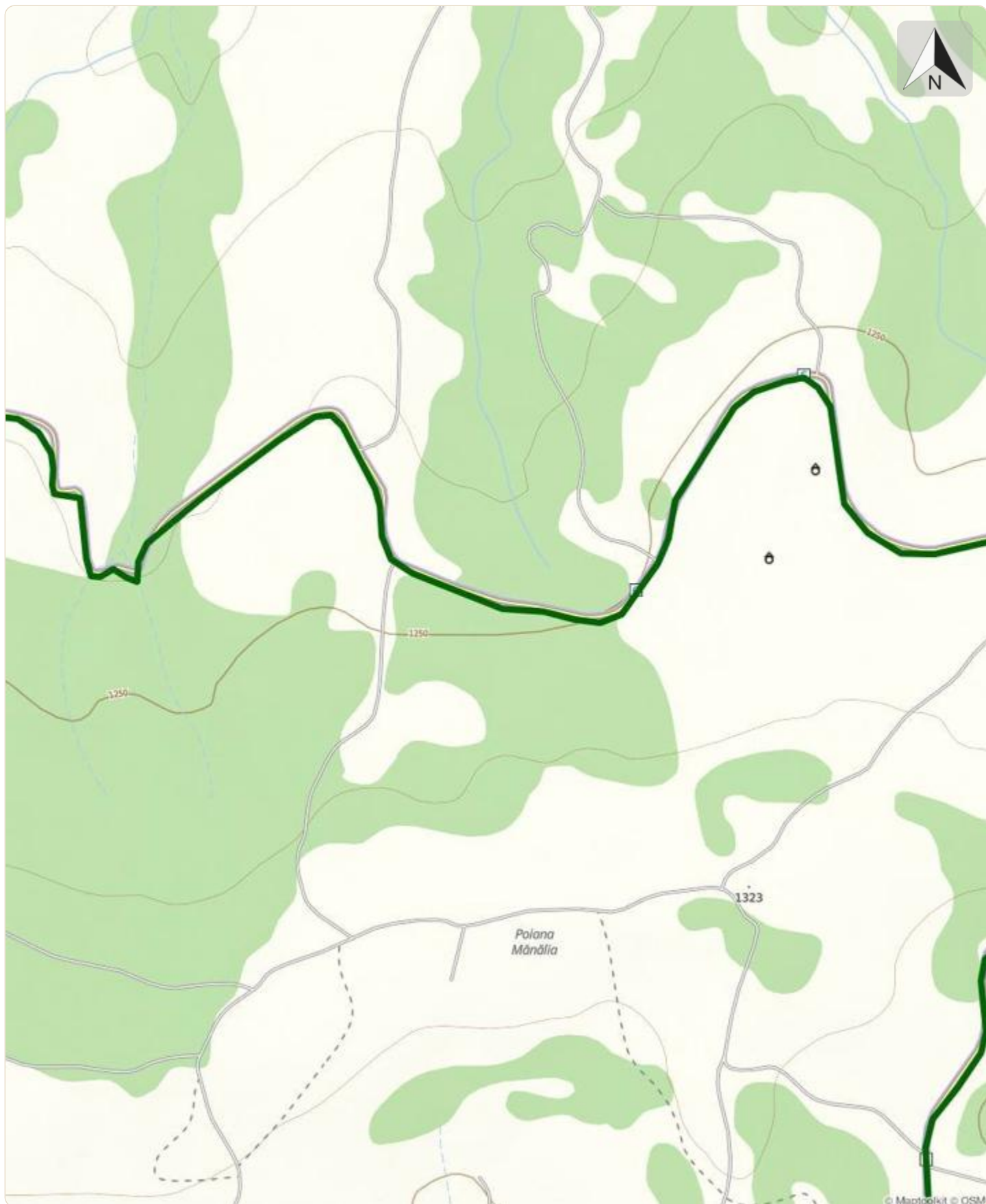
© Maptoolkit © OSM

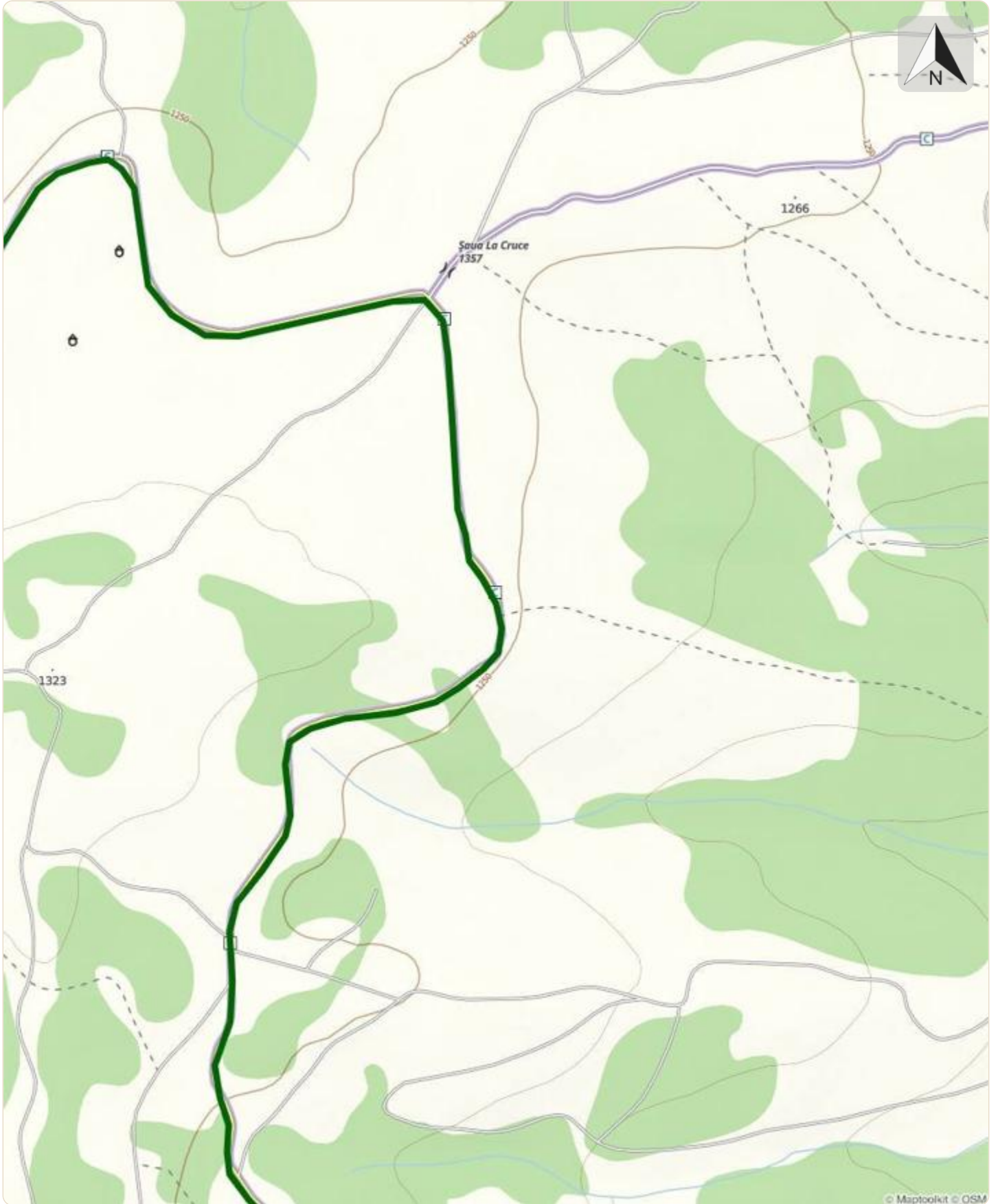












© Maptoolkit © OSM

