

29MN10: Baza Salvamont Păulești - Dealul Secăturii - Nereju Mic



DRUMEȚIE



Dificultate:
mediu



Distanță:
29.5 km



Durată:
11h 30min - 12h 15min



Urcare:
1370 m



Coborâre:
1397 m



Vârf:
1251 m



DETALII TRASEU

Regiuni Vrancei

Județe Vrancea

Sectoare hartă 16 sectoare

Indicații de parcurs

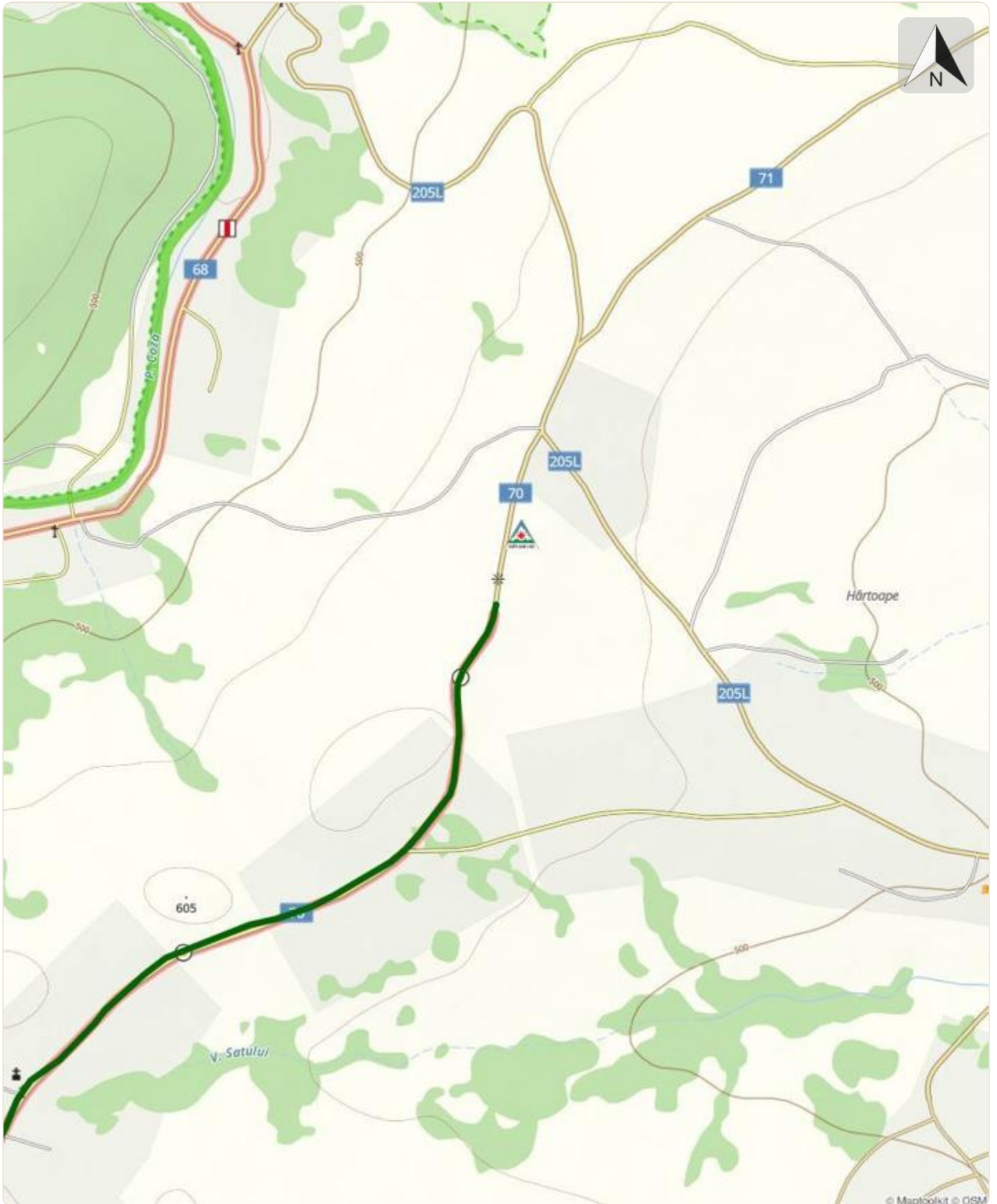
Traseul pleacă din fața bazei Salvamont Păulești, pe direcția generală sud-vest, fiind însoțit primii 1,8 kilometri de marcajul PG. De la bifurcație, traseul continuă spre sud, înscriindu-se drumuri de căruță, care oferă priveliști pitorești asupra Depresiunii Vrancei. După 8,5 kilometri de la bifurcație ajunge în sătucul Pârâul Valea Neagră. De aici, continuă aproximativ 2 kilometri pe drum forestier, intră în Valea Neagră (Satu Nou), apoi, într-o serpentină, se angajează spre stânga pe o scurtătură ce coboară în albia Nărujei. Traversează pârâul pe o punte de lemn și se încrie pentru următorii 6,6 kilometri pe Dealul Herestrău (Chiriac), apoi pe Dealul Secăturii, ajungând în cele din urmă în locul numit Între Plaiuri, unde se găsesc două construcții alăturare: cantonul silvic Valea Rea și o cabană mică cu etaj. Continuă pe direcția sud, iar după 3,4 kilometri întâlnește traseul BR, în dreptul Stâniei model Elvețian. Din acest loc, se angajează spre Valea Nărujei alături de marcajul BR, cale de 6,9 kilometri, străbătând Culmea Lapoșu de Jos, Dealul Poienile Sării și Dealul Hozuna și ajungând în cele din urmă în localitatea Nereju Mic.

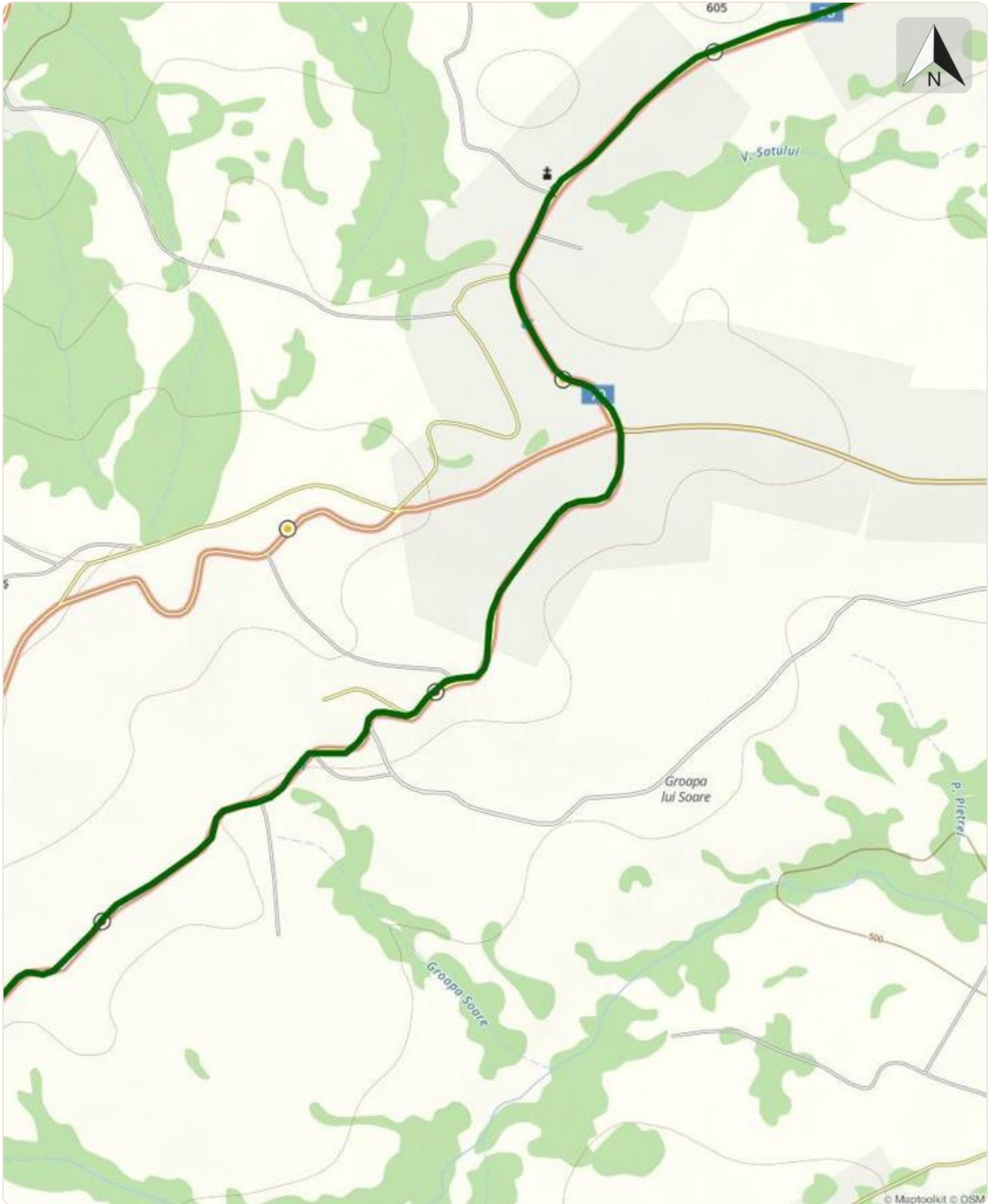
Etape

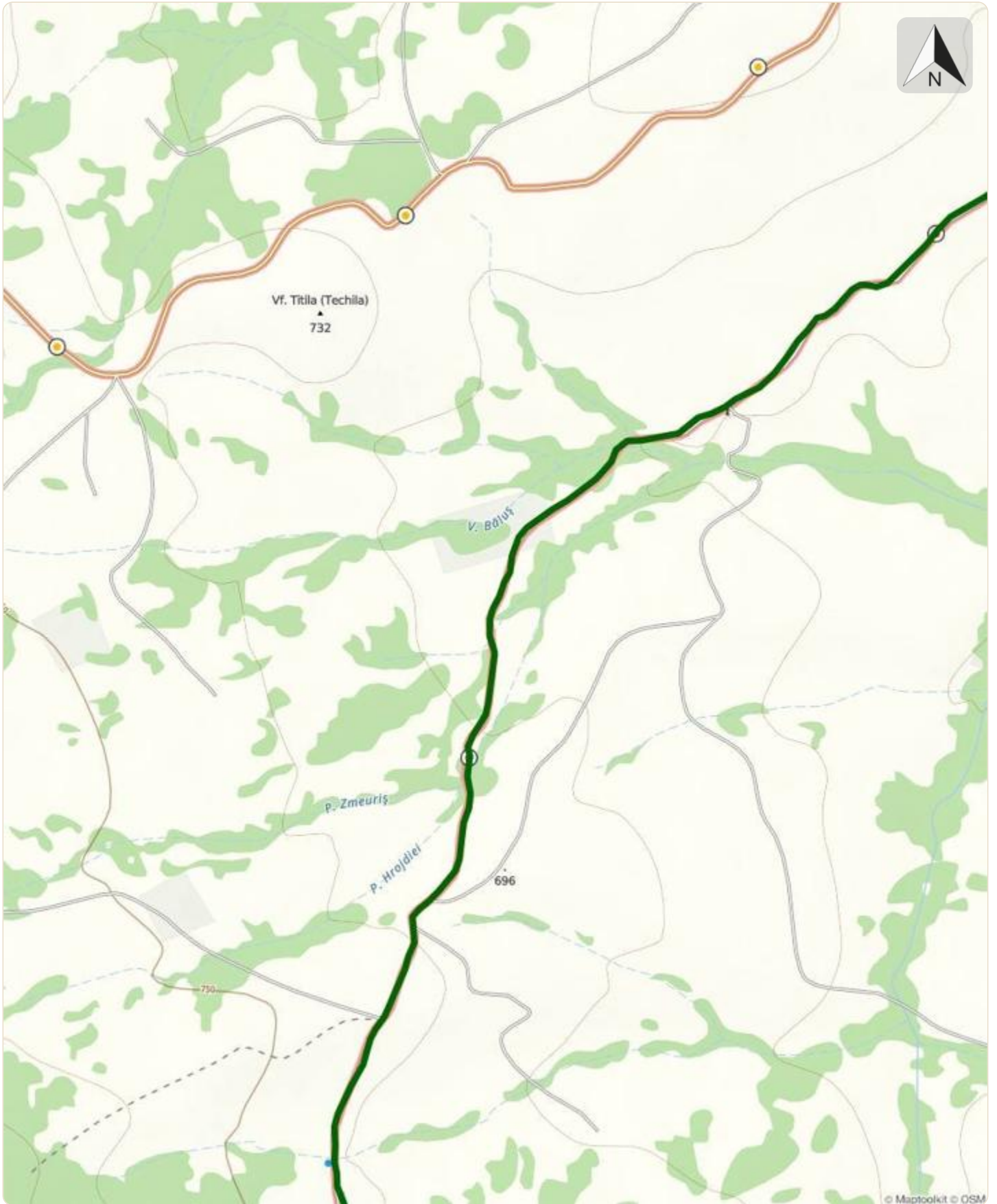
Baza Salvamont Păulești - Dealul Morii - Valea Neagră - Dealul Secăturii - Culmea Lapoșu de Jos - Nereju Mic

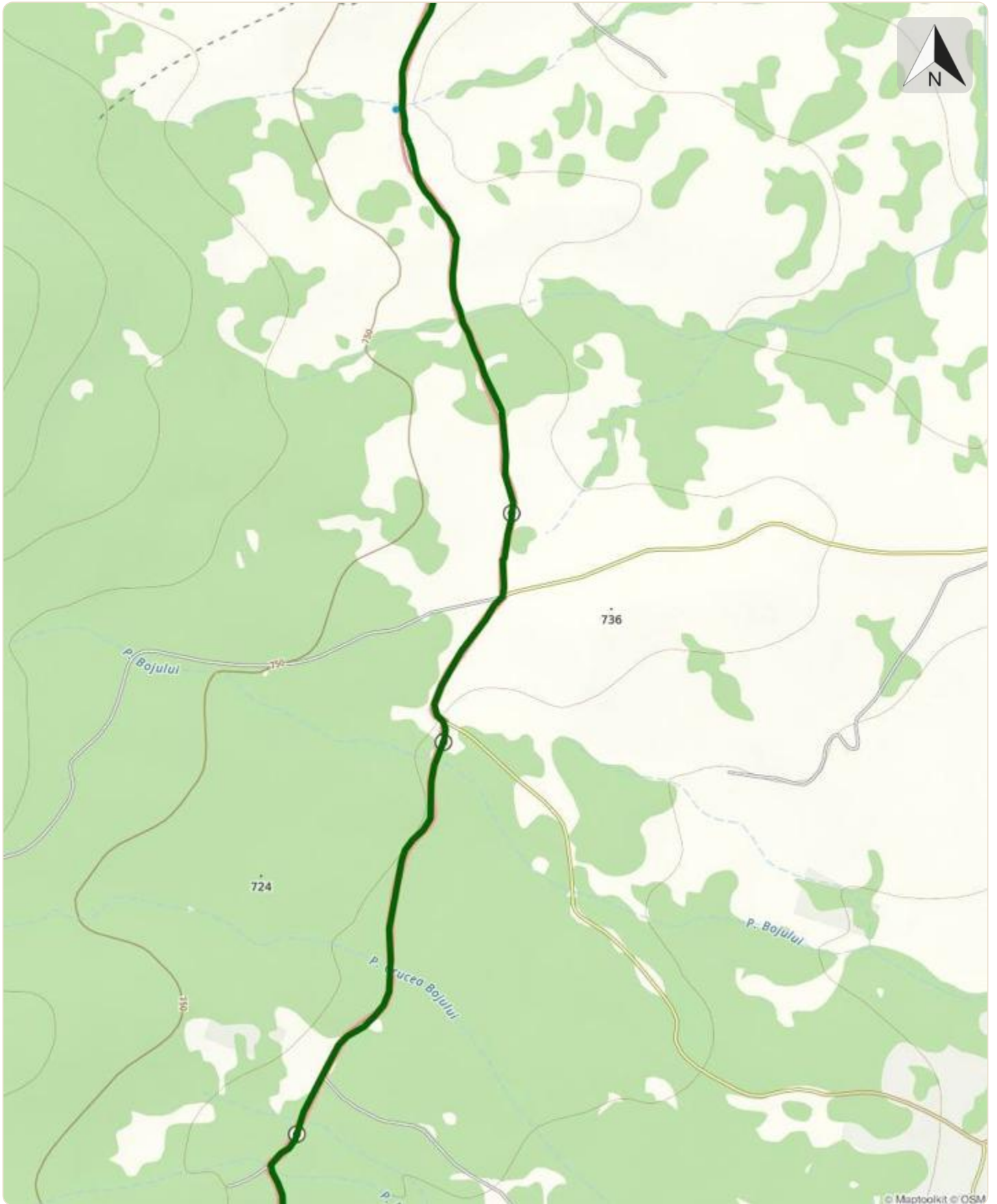
29MN10: Baza Salvamont Păulești - Dealul Secăturii - Nereju Mic

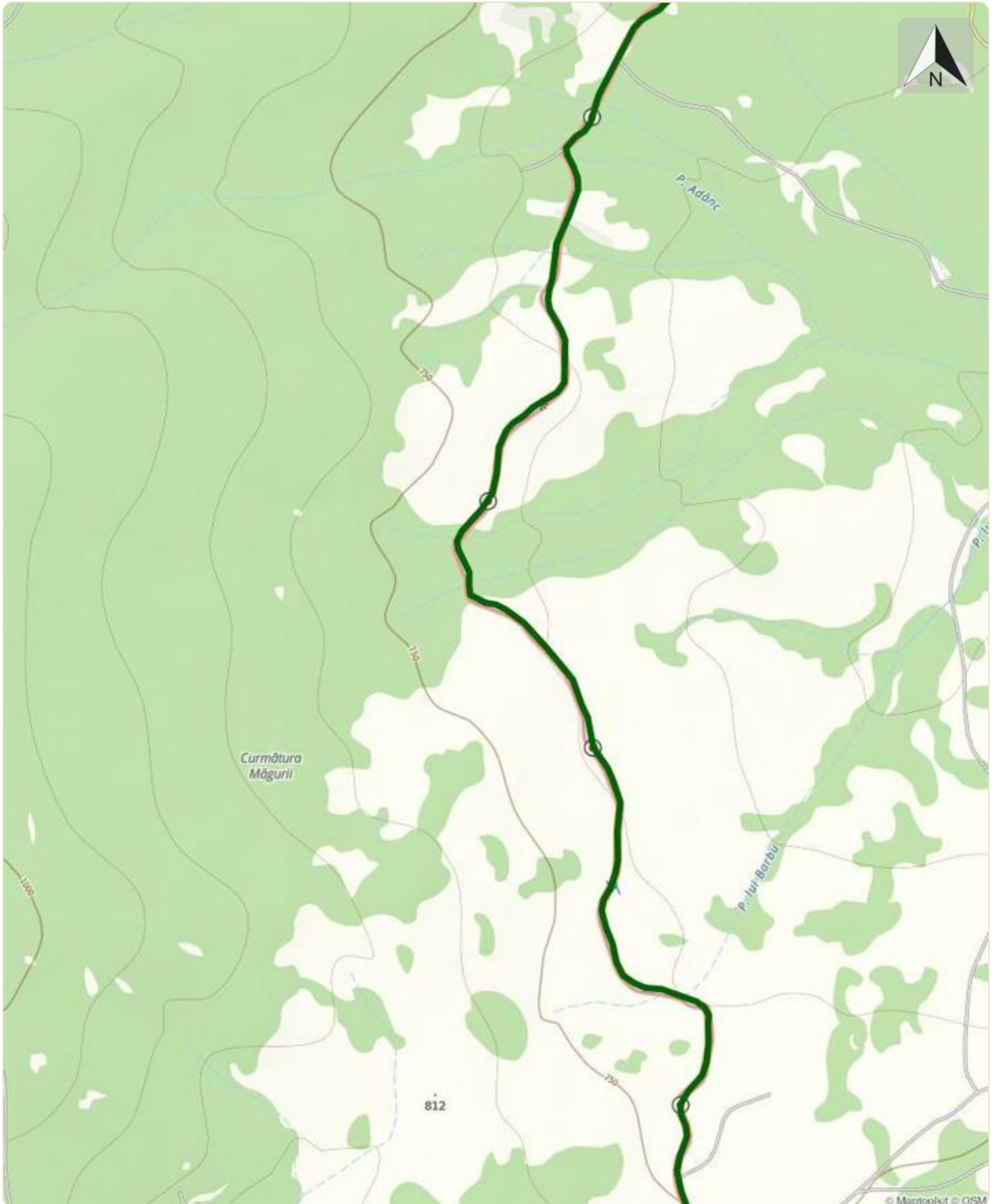


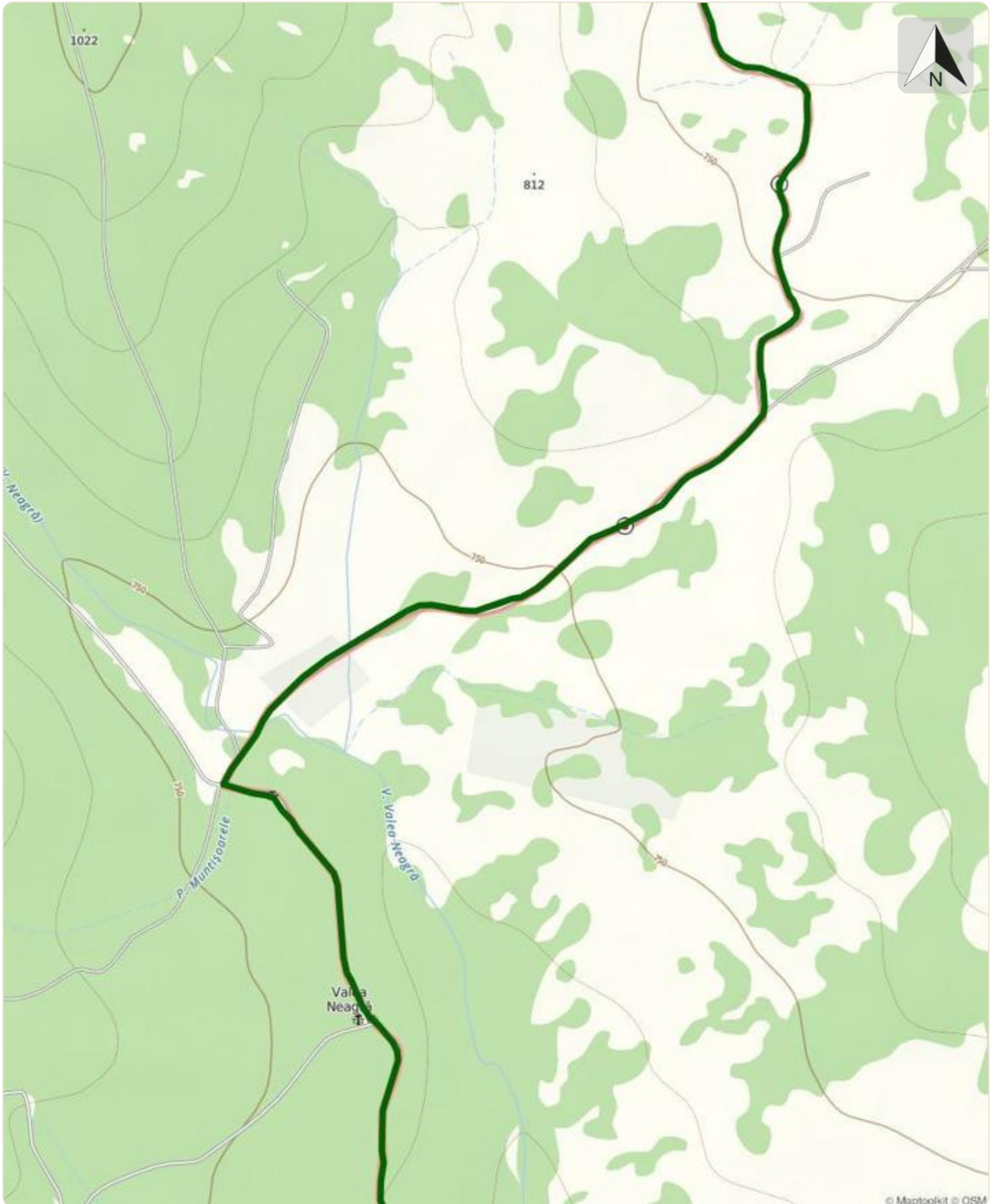


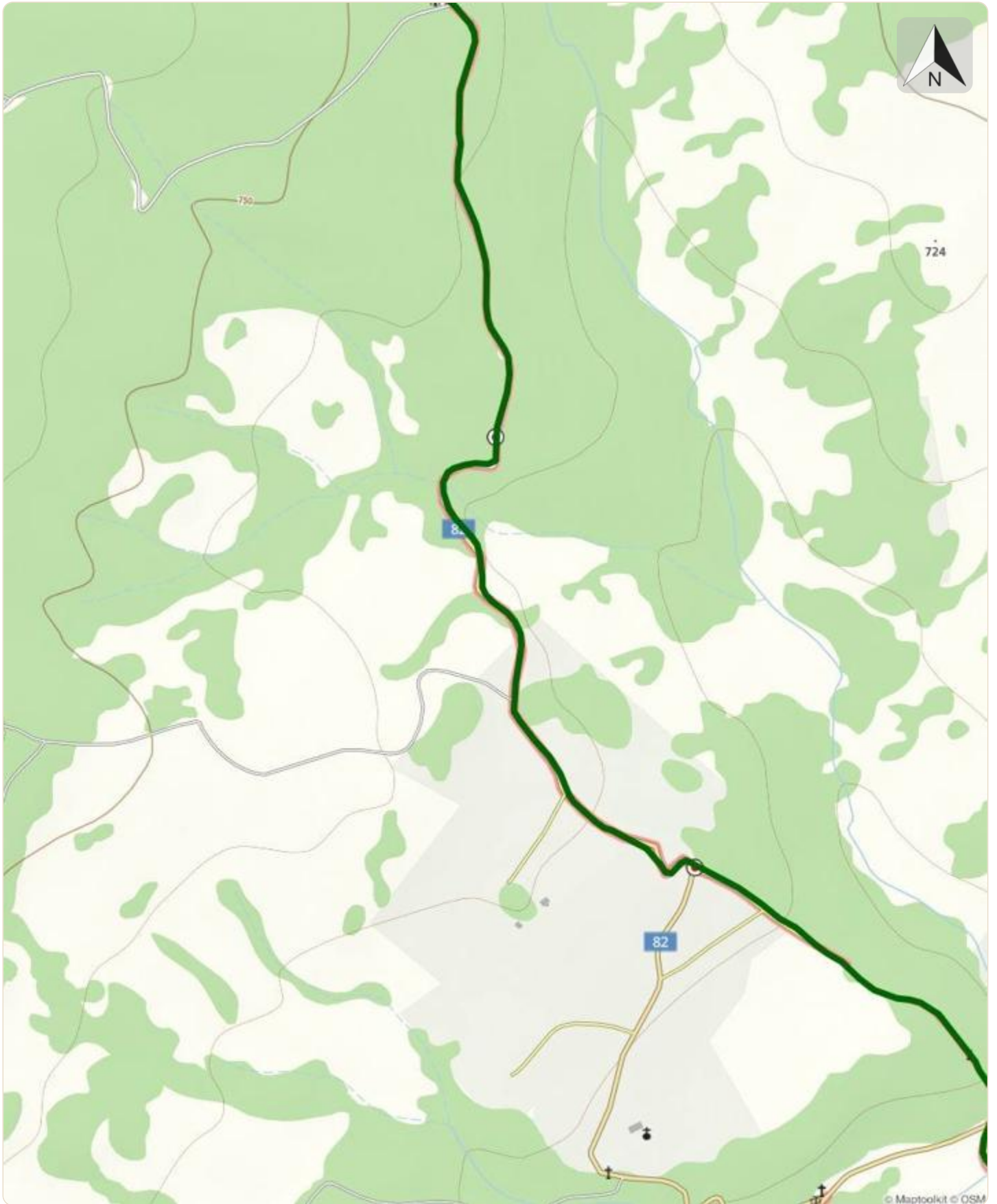


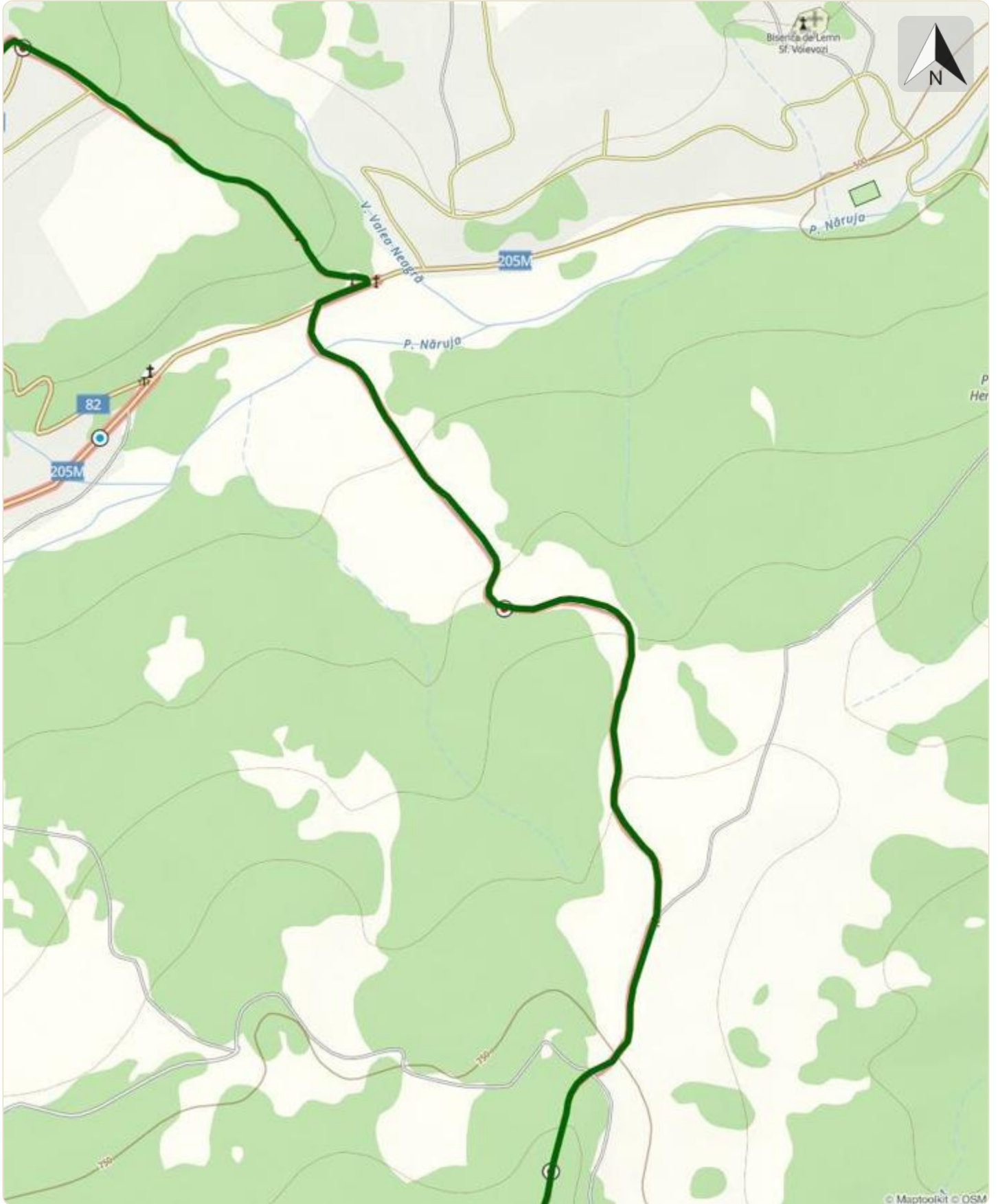


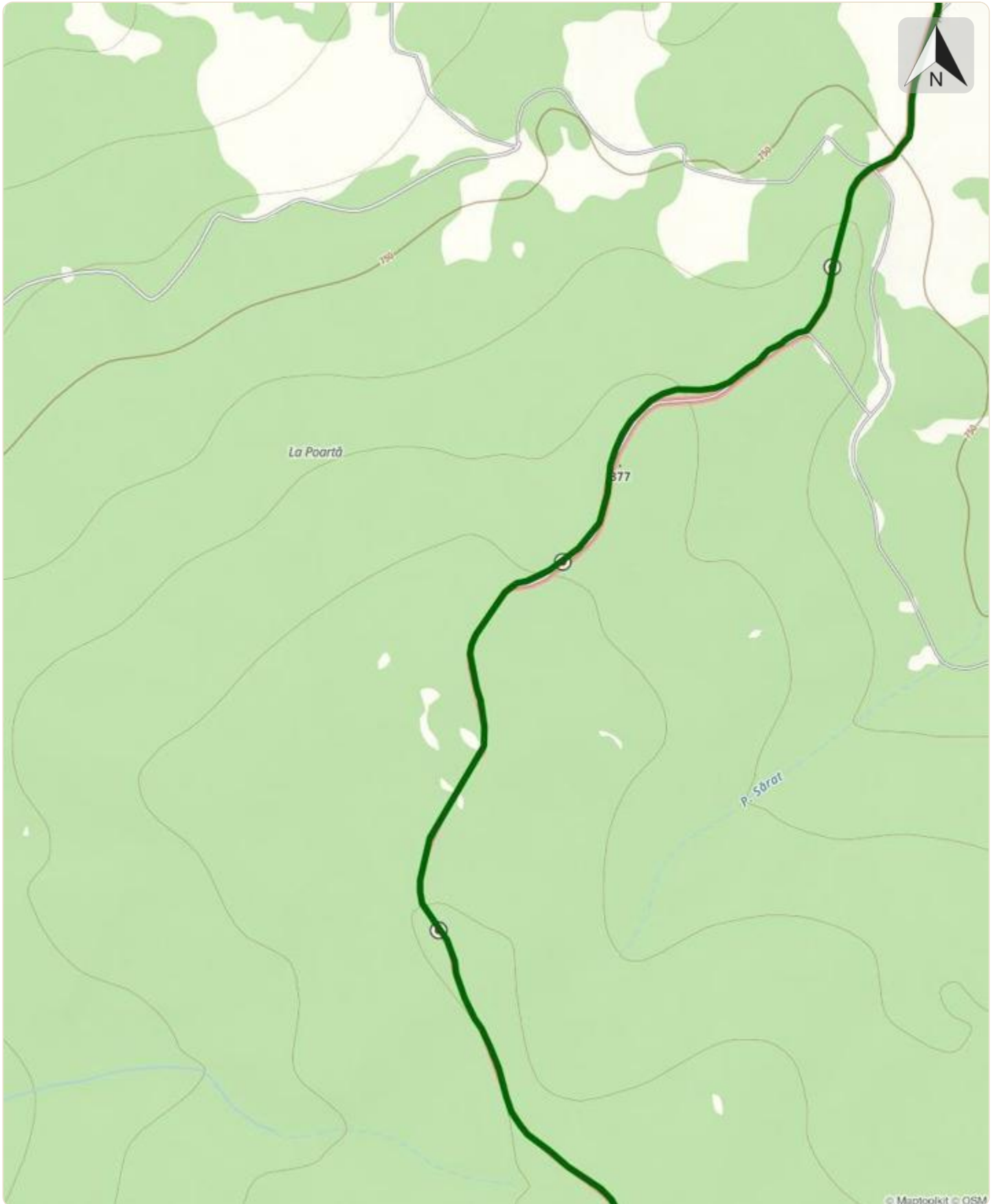




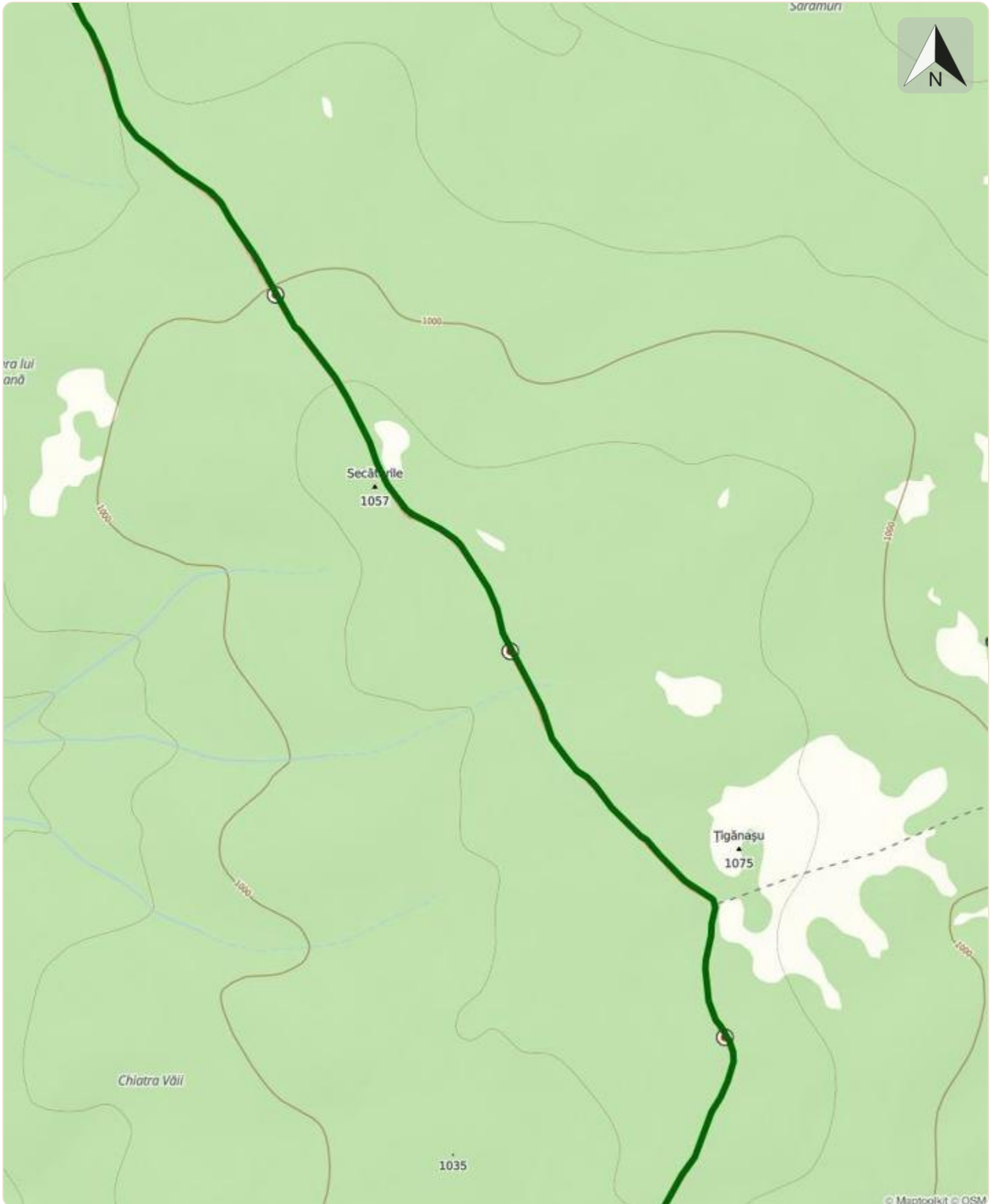


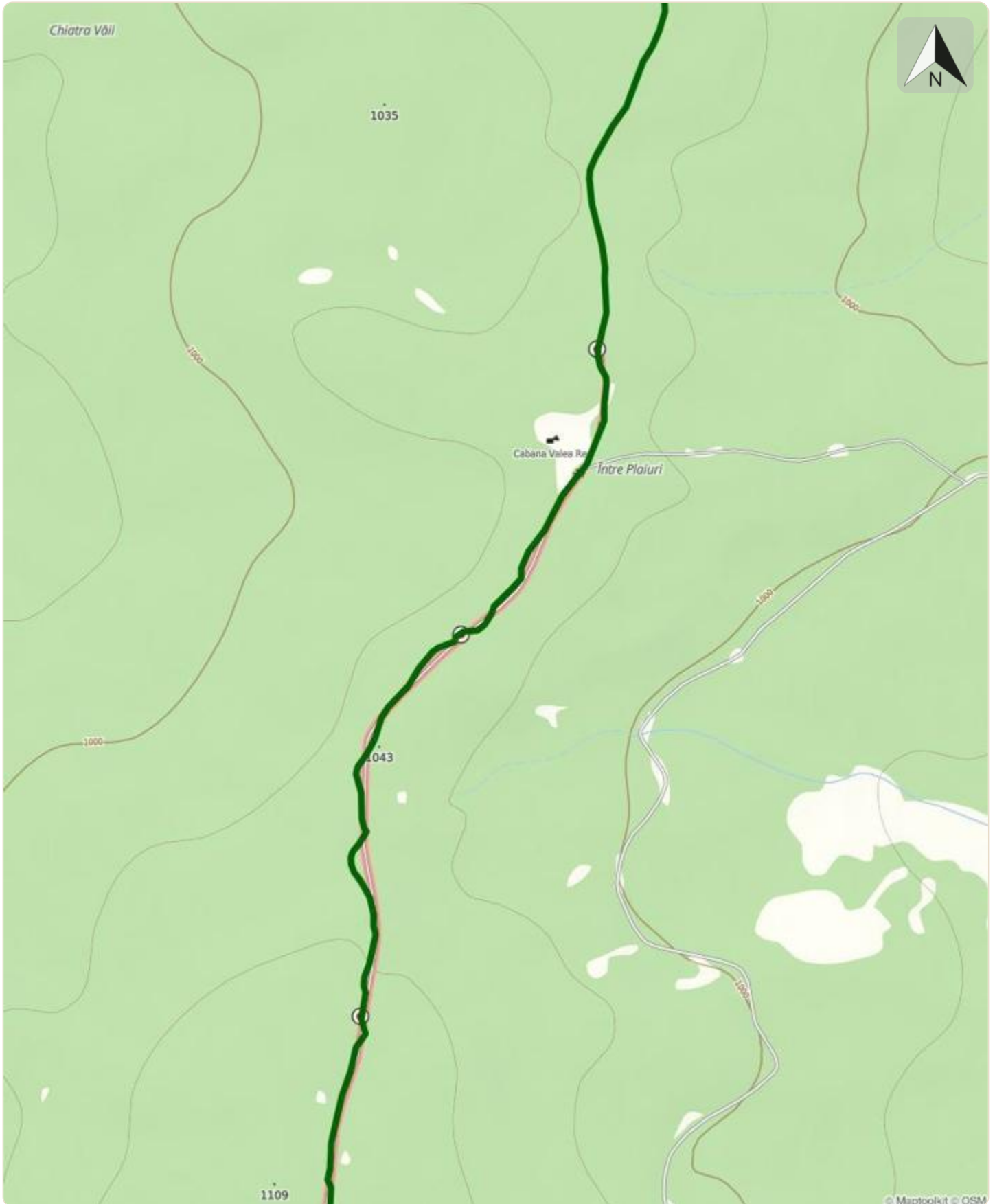


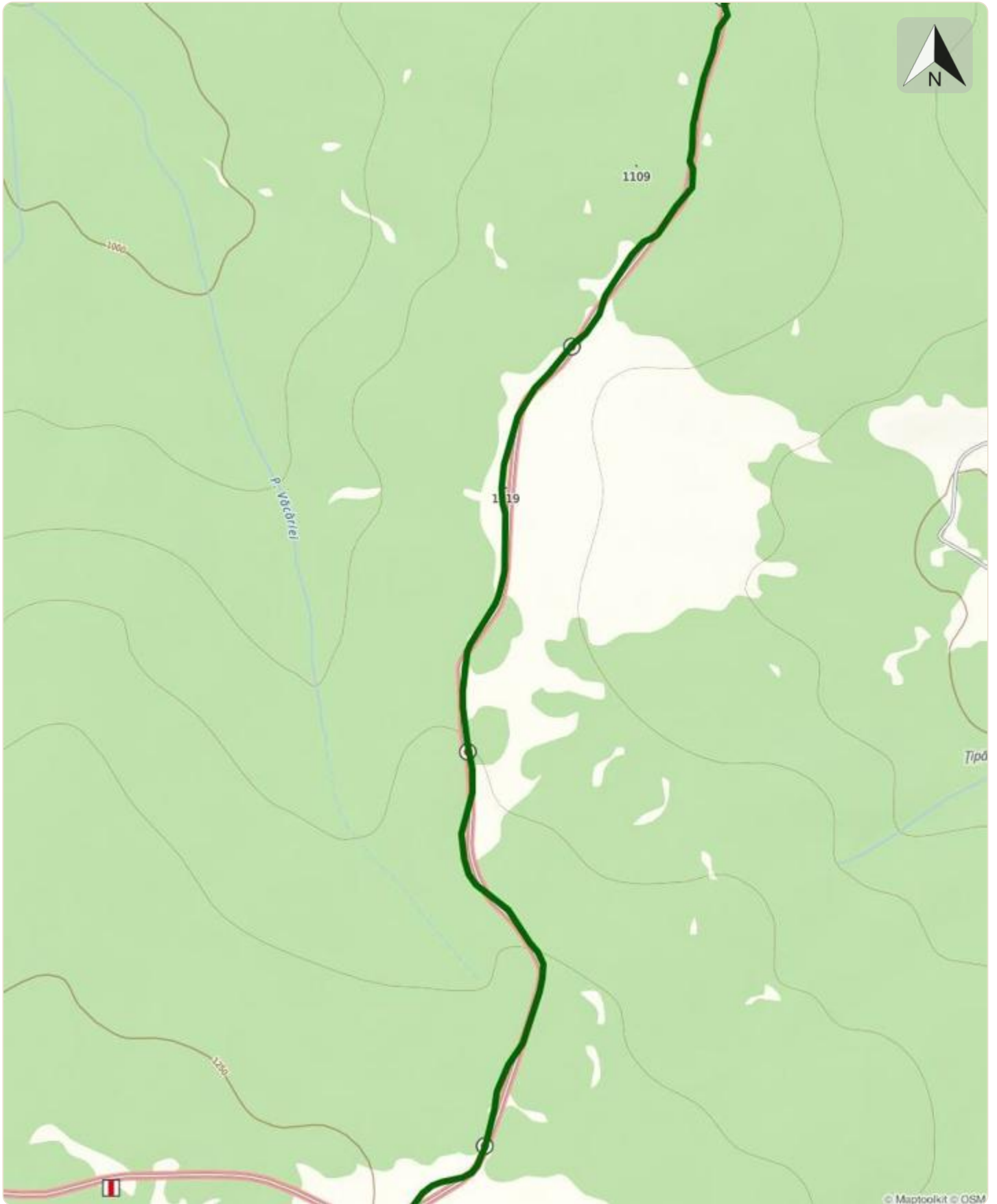




© Maptoolkit © OSM







© Maptoolkit © OSM

