



# 02MB10: Anina (Steierdorf) - Brădet - Carașova - Anina (Steierdorf)


 CICLISM


  
Dificultate:  
**difcil**

  
Distanță:  
**59.3 km**

  
Durată:  
-

  
Urcare:  
**1530 m**

  
Coborâre:  
**1534 m**

  
Vârf:  
**752 m**



## DETALII TRASEU

**Regiuni** Banat Ciclist

**Județe** Caraș-Severin

**Sectoare hartă** 30 sectoare

Traseul 10 propune un circuit cicloturistic în forță, pe culmile situate la nord de orașul Anina, spre comuna Carașova. Pornim spre poienile Brădetului, pe lângă Semeringul Bănățean, apoi coborâm spre Cheile Gîrliștei. Urmează o traversare spre satul Gîrliște, unde poposim la punctul de belvedere din dealul Moghila. Din Carașova urcăm pe Dealul Pateșanul Mare și mai departe peste colinele goale către Mărghitaș.

## Descriere

Acest traseu face un circuit interesant în Munții Aninei, un ocol larg al Văii și munților Gîrliștei, cu revenire aproape de lacurile Mărghitaș și Buhui. Un parcurs solicitant, cu peste 2500 m diferențe de nivel, pe cca. 60 km. Altitudinea maximă se înregistrează în zona Brădet (754 m). Anina este un oraș preponderent minier, care s-a dezvoltat în jurul exploatărilor de ulei, cu un potențial turistic deosebit, dat de oportunități turistice ale zonei: calea ferată Anina-Oravița, fostele incinte miniere, Cheile Minișului, Cheile Carașului, lacurile naturale și (mai ales) antropice (cu zone de agrement) și alte forme carstice din cuprinsul Munților Aninei (izbucuri, cascade, abrupturi, peșteri, grote, chei, etc.). Pornim din cartierul Steierdorf și începem încălzirea traversând poienile Brădetului apoi continuăm pe lângă calea ferată montană Anina - Oravița (Semeringul Bănățean), monument istoric, mândria întregului Banat Montan. Urmează o traversare a munților Gîrliștei, cu opțiunea de a admira peisajul din punctul de belvedere din dealul Moghila. În satul Gîrliște putem vizita morile de apă de la marginea satului. De aici pornește traseul marcat Punct Roșu care străbate Cheile Gîrliștei, unul dintre cele mai sălbatice sectoare de chei din România, spre orașul Anina. Mai departe, continuăm prin lunca râului Caraș spre comuna Carașova, important centru pentru minoritatea croată din România. Ne aflăm în depresiunea Văii Carașului, la ieșirea din rezervația Cheile Carașului, vegheată de cetatea Turcului. Zidurile cetății stau mărturie timpurilor de mult apuse când turcii dădeau năvală în aceste locuri. Pentru a reveni spre orașul Anina, vom traversa interfluviul dintre Valea Carașului și Valea Buhui, trecând prin livezi de pruni și peste colinele goale către Mărghitaș. Continuăm prin Poiana Mărghitașul Mic, apoi poposim în Orașul Nou, situat în vârful unei coline, Mii de oameni au fost aduși aici din toată țara, pentru Termocentrala Anina, în ceea ce avea să devină un mare eșec al Epocii de Aur, acum cu ruine excavate în munte. (sursa). După ce coborâm în Șaua Cuptoare, începem o urcare destul de serioasă pe sub Culmea Urșilor (deasupra Lacului Buhui) spre fostele cabane Maial și Diana, de la care coborâm abrupt (downhill) înapoi spre cartierul Steierdorf.

## Indicații de parcurs

Patrimoniul industrial lăsat moștenire în Banat aduce spectaculozitate acestor locuri încărcate de istorie și frământări datorită poziției sale geografice. Traseul acesta ne duce de la Steierdorf prin poienile Brădetului pe lângă calea ferată montană Anina - Oravița (Semeringul Bănățean), monument istoric, o măiestrie a constructorilor de acum 2 secole. De aici, prin Halta Gîrliște coborâm spre satul Gîrliște, dar nu înainte de a admira peisajul din punctul de belvedere din dealul Moghila. În Gîrliște ne putem abate puțin de la traseu pentru a vizita Cheile Gîrliștei și moara de apă de la marginea satului. Continuăm prin lunca râului Caraș spre comuna Carașova, localitate importantă pentru minoritatea croată din România. Prin livezile de pruni urcăm pe Dealul Pateșanul Mare și mai departe peste colinele goale către Mărghitaș. Este un traseu 80% off-road, mountain biking pe drumuri forestiere dure, poteci și drumuri de căruță printr-o zonă de calcare foarte spectaculoasă.

## Etape

Anina (Steierdorf) - Brădet - Halta Gîrliște - Carașova - Canton forestier Mărghitaș - Anina (Steierdorf)

02MB10: Anina (Steierdorf) - Brădet - Carașova - Anina (Steierdorf)

