

06MB06: Agnita - Valea Lacul Sec - Agnita



CICLISM



Dificultate:
mediu



Distanță:
33.3 km



Durată:
-



Urcare:
694 m



Coborâre:
695 m



Vârf:
652 m



DETALII TRASEU

Regiuni Țara Bisericilor Fortificate Ciclist

Sectoare hartă 15 sectoare

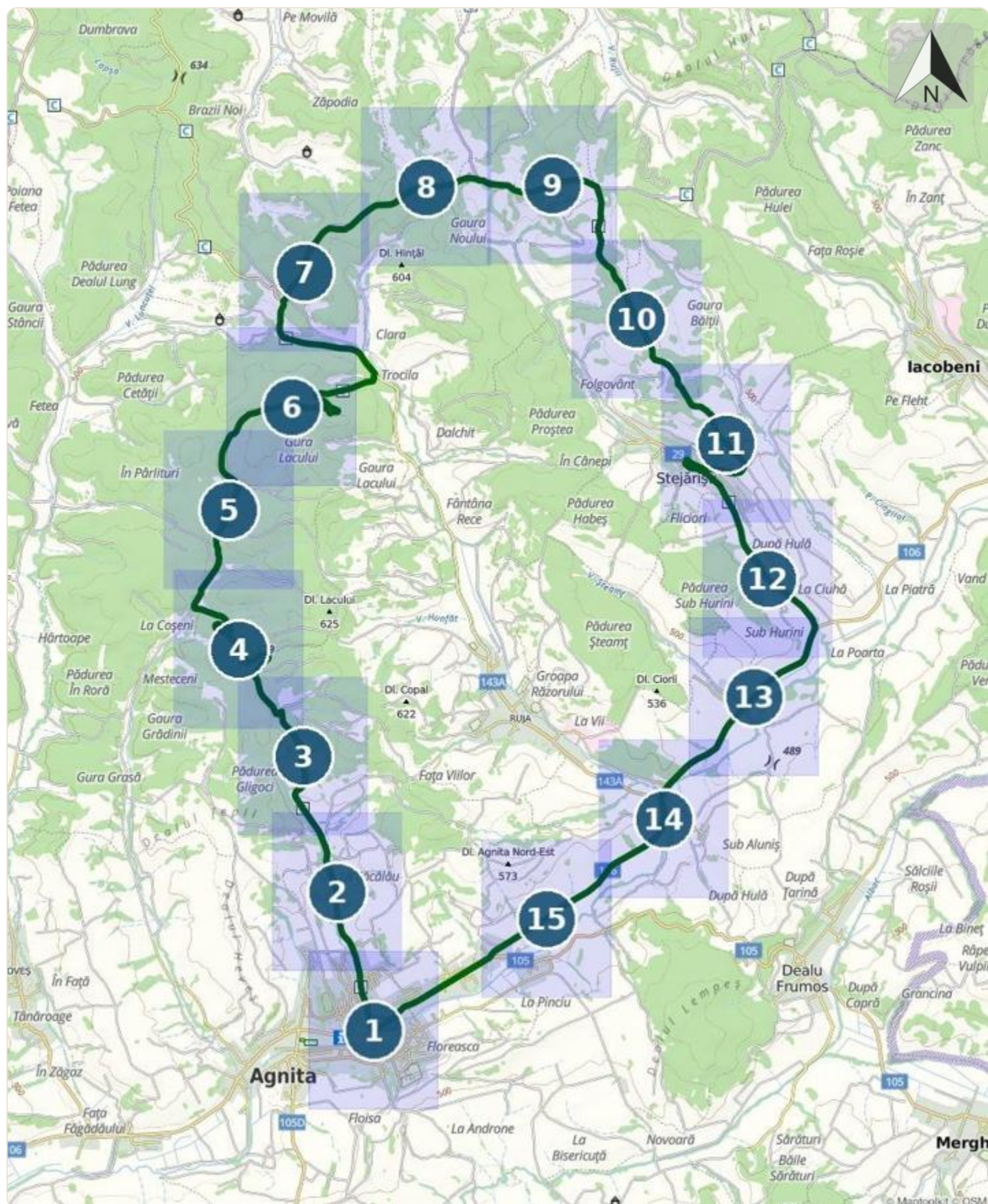
Indicații de parcurs

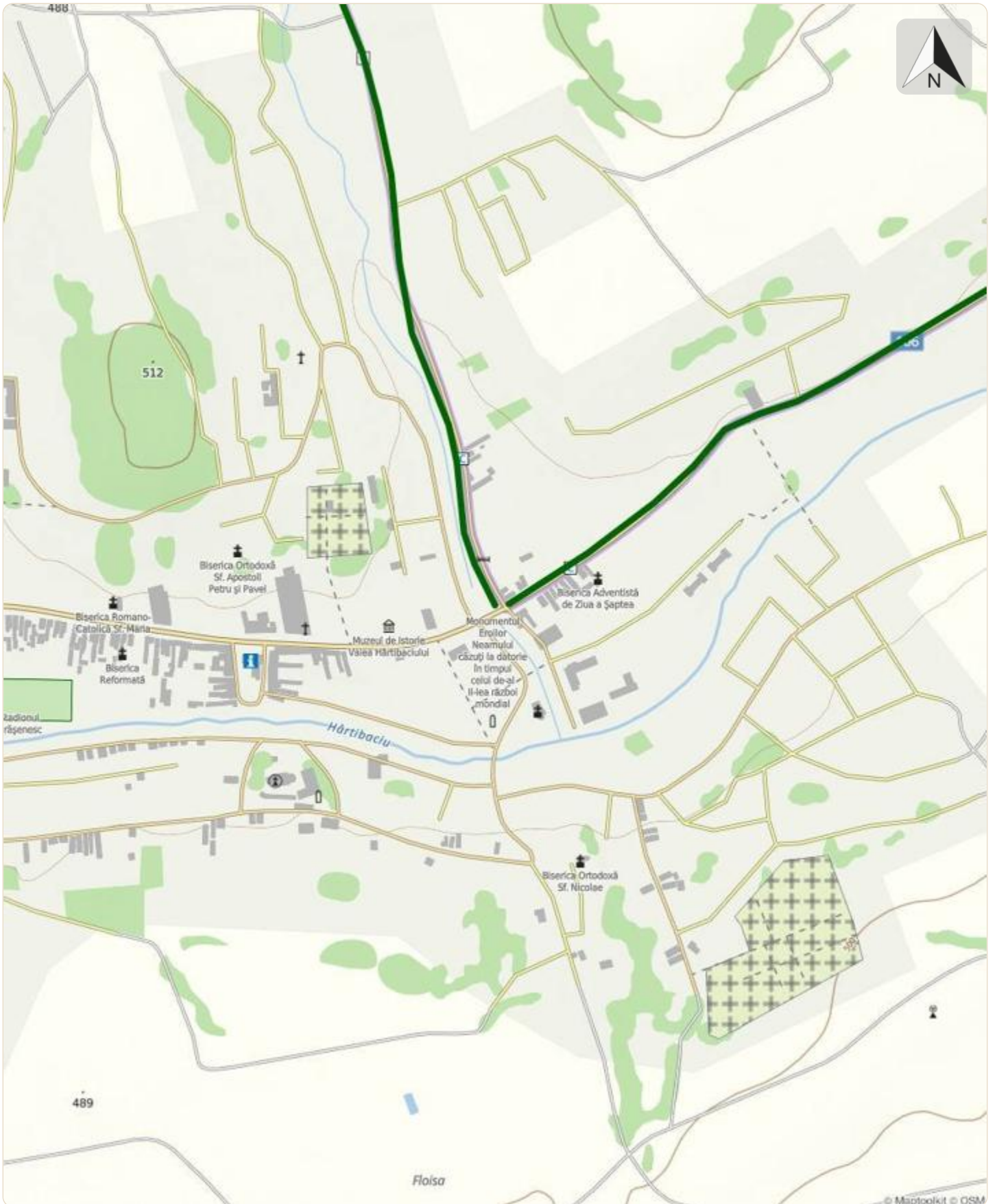
Din Agnita urcăm pe strada Cloșca spre nord. La ieșirea din oraș strada se transformă într-un drum pietruit pe care urcăm de-a lungul pârâului prin lunca sa, apoi intrăm în pădure. Trecem un mic pas cu 2-3 serpentine și coborâm în Valea Stricată, unde ne întâlnim cu un drum forestier mai bun. Urmăm drumul pe această vale în amonte în general prin pădure (e o zonă de vânătoare), apoi coborâm la DJ143A care vine de la Ruja. Mergem pe acest drum spre nord și în mai bine de 1 km ieșim din pădure la Monumentul Eroilor Rezistenței Anticomuniste de la Fetea. După circa 400 m părăsim DJ143A spre dreapta, pe marcajul BR, care se racordează la creasta principală. Urmăm acest marcaj la început prin pădure, apoi pe marginea pădurii, printr-o zonă frumoasă cu copaci rari și mari. După 4,6 km prindem marcajul CR care coboară spre sud, pe o creastă secundară, într-un peisaj foarte pitoresc. Traversăm un mic pâlc de pădure, apoi drumul părăsește culmea, fiind tăiat în coasta dealului pe stânga, în drept cu localitatea Stejărișu, pe care astfel nu o vedem de sus. Ocolim un pâlc de pini și prindem drumul vitelor pe care coborâm în sat, spre dreapta. De aici coborâm pe DC29 asfaltat la DJ106 construit de-a lungul văii Hârtibaciu, pe care în scurt timp revenim în Agnita.

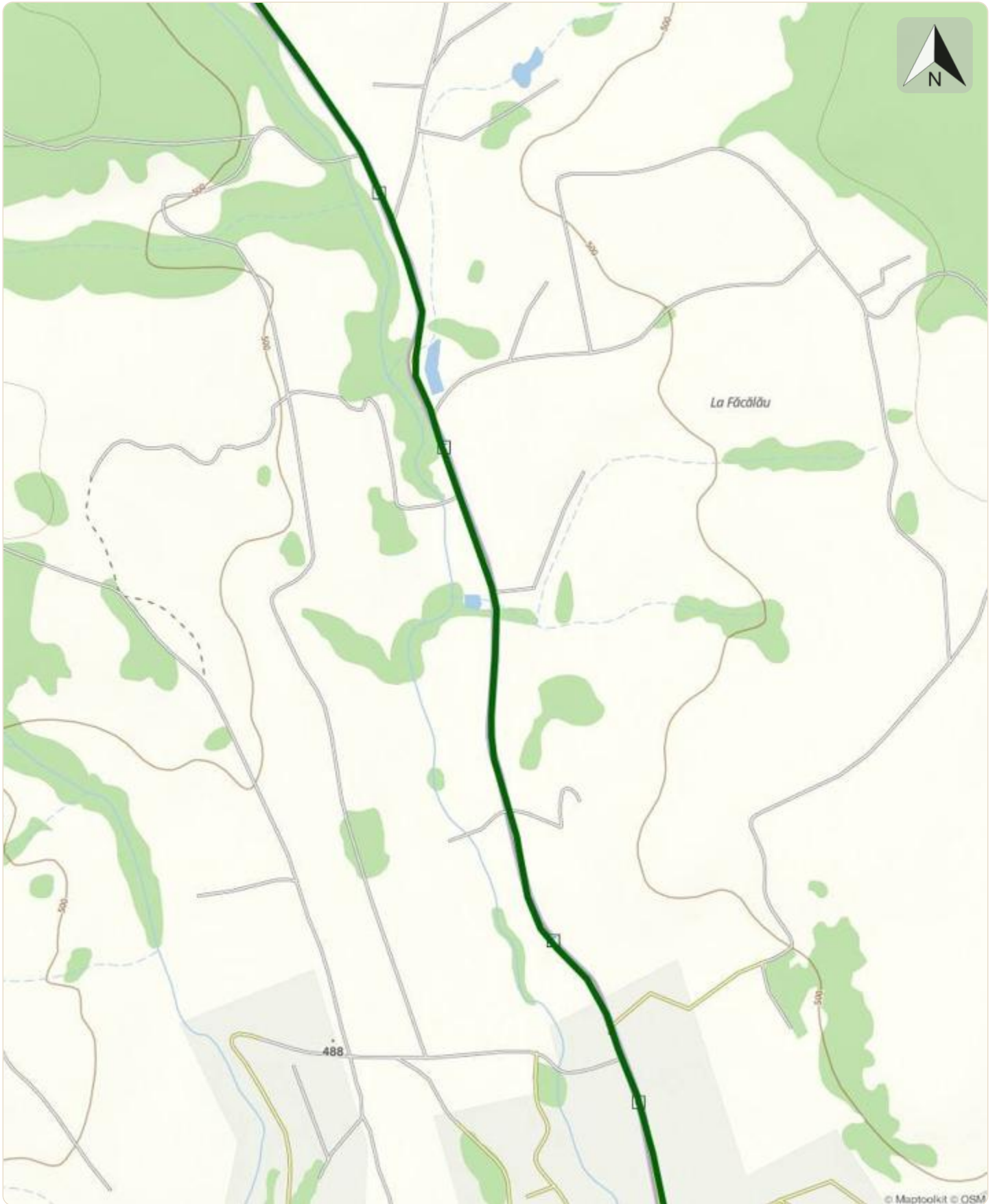
Etape

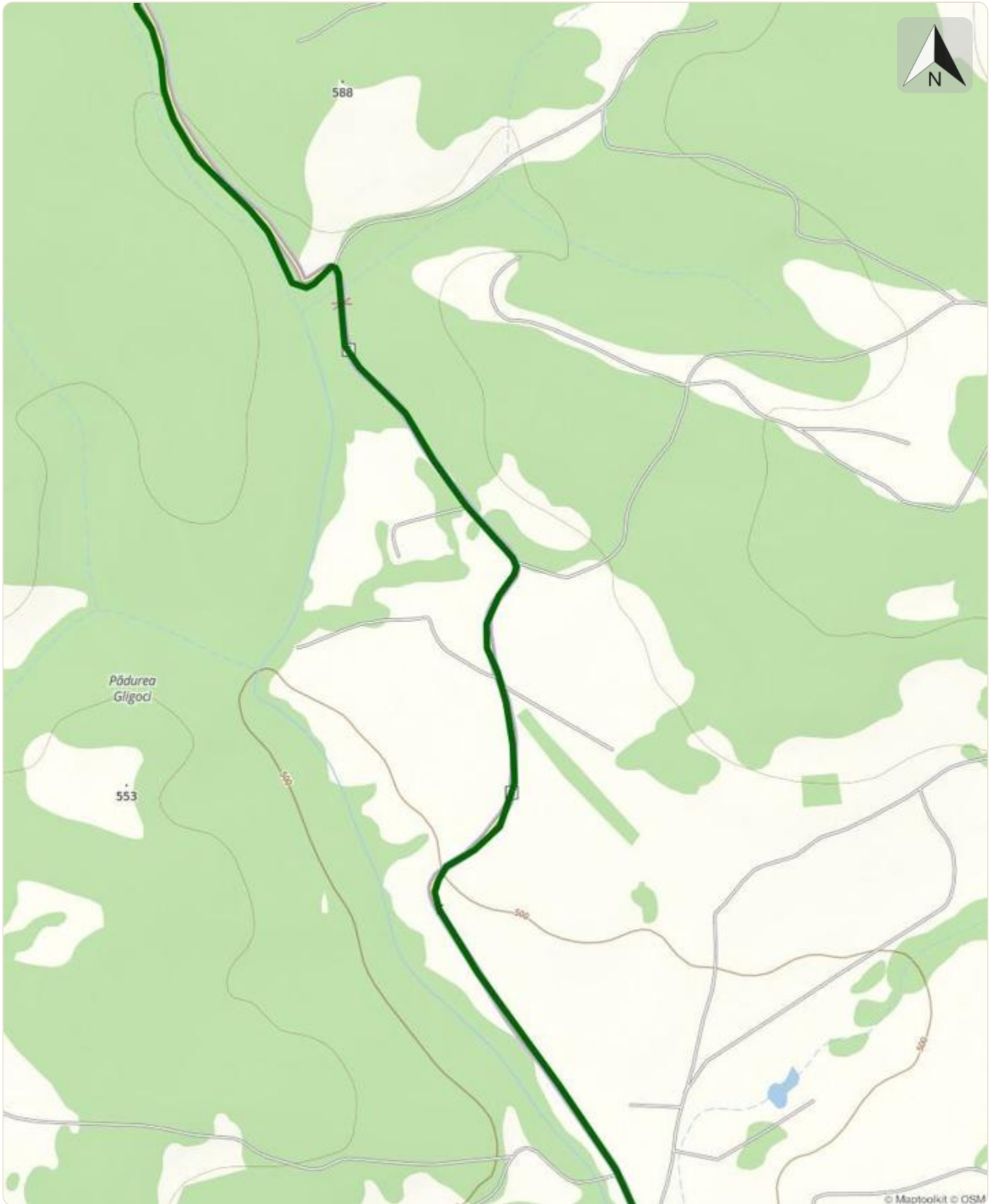
Agnita - Strada Cloșca - Valea Stricată - Valea Lacul Sec - Dealul Șneal - Stejărișu - Agnita

06MB06: Agnita - Valea Lacul Sec - Agnita



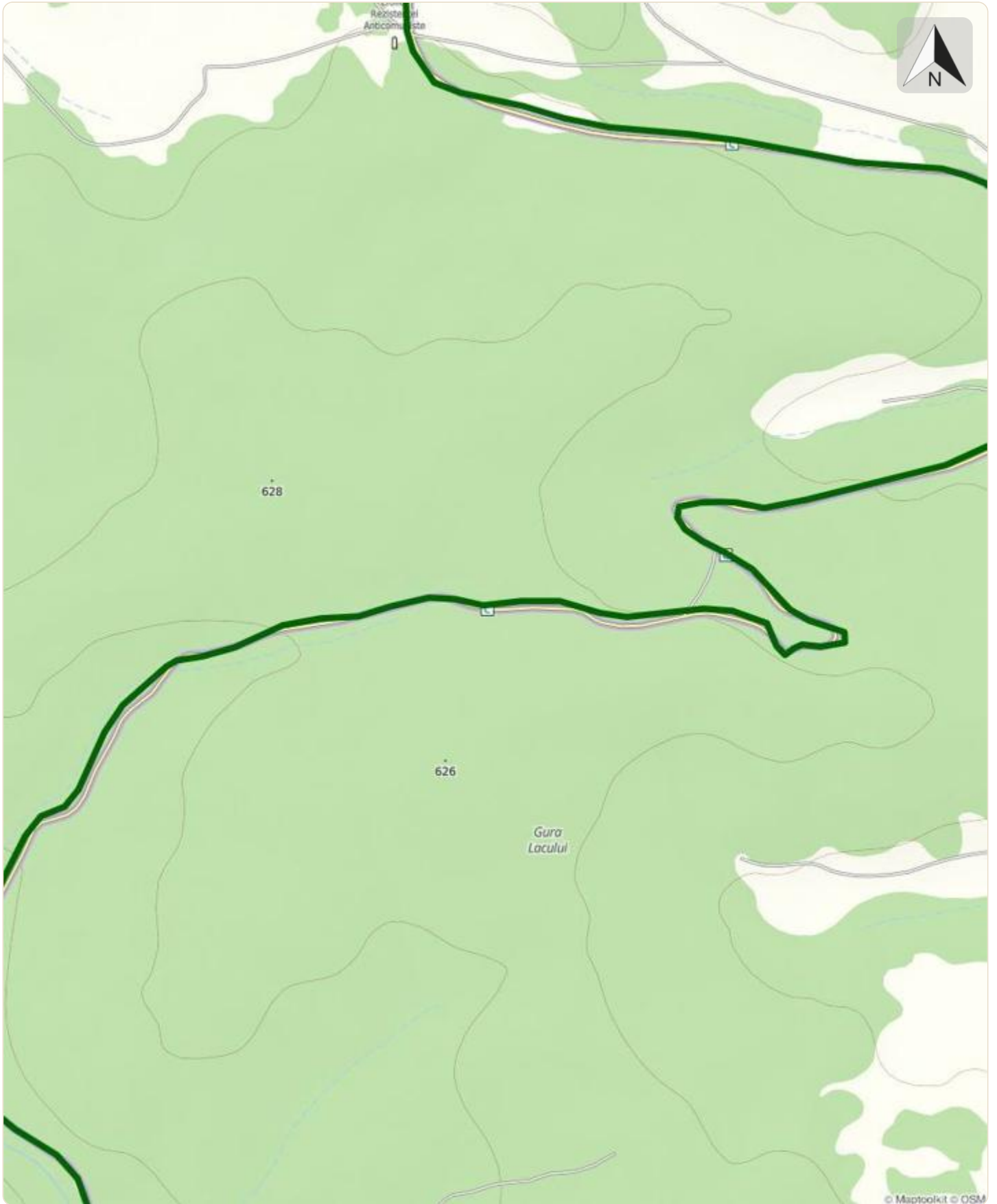


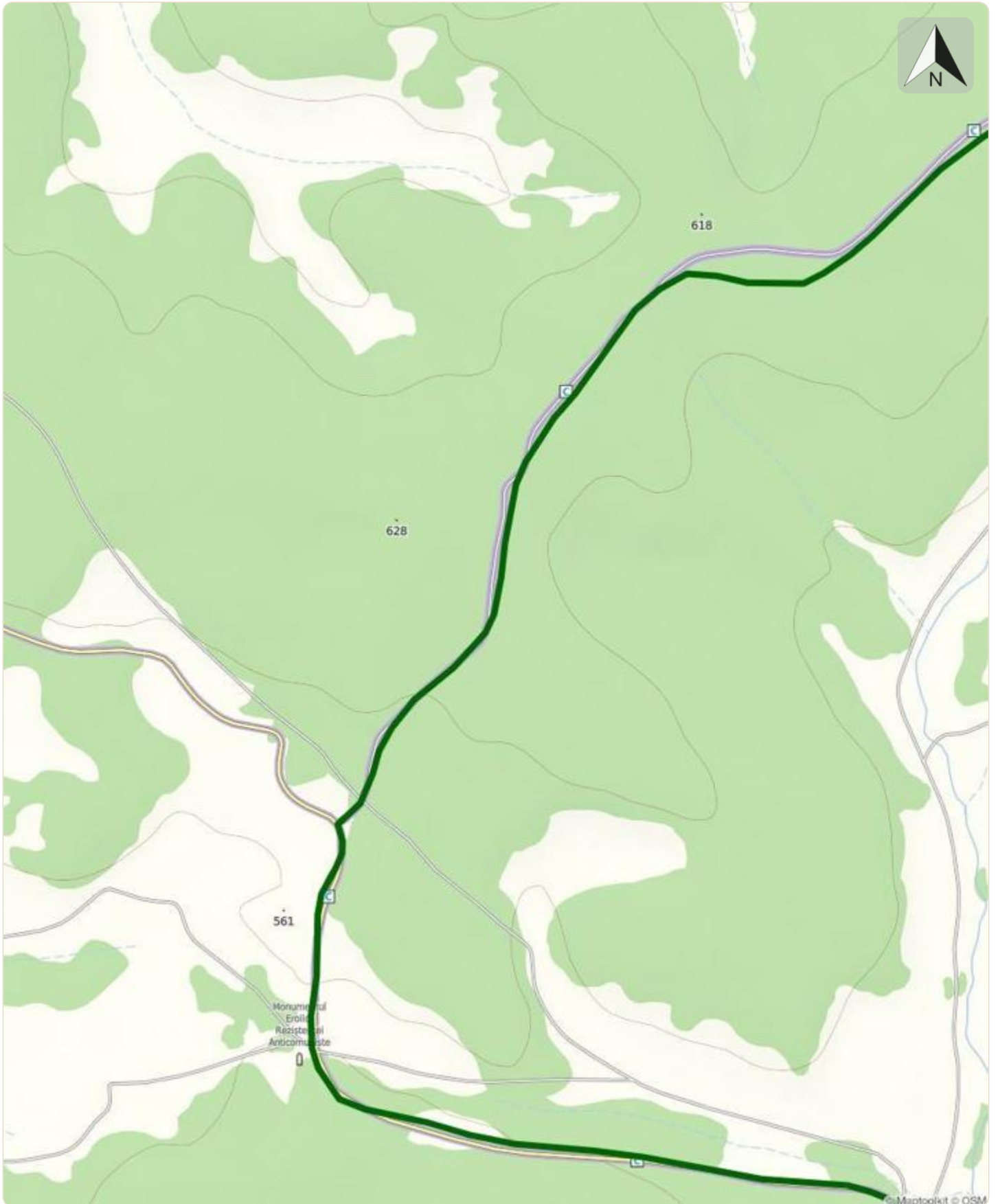


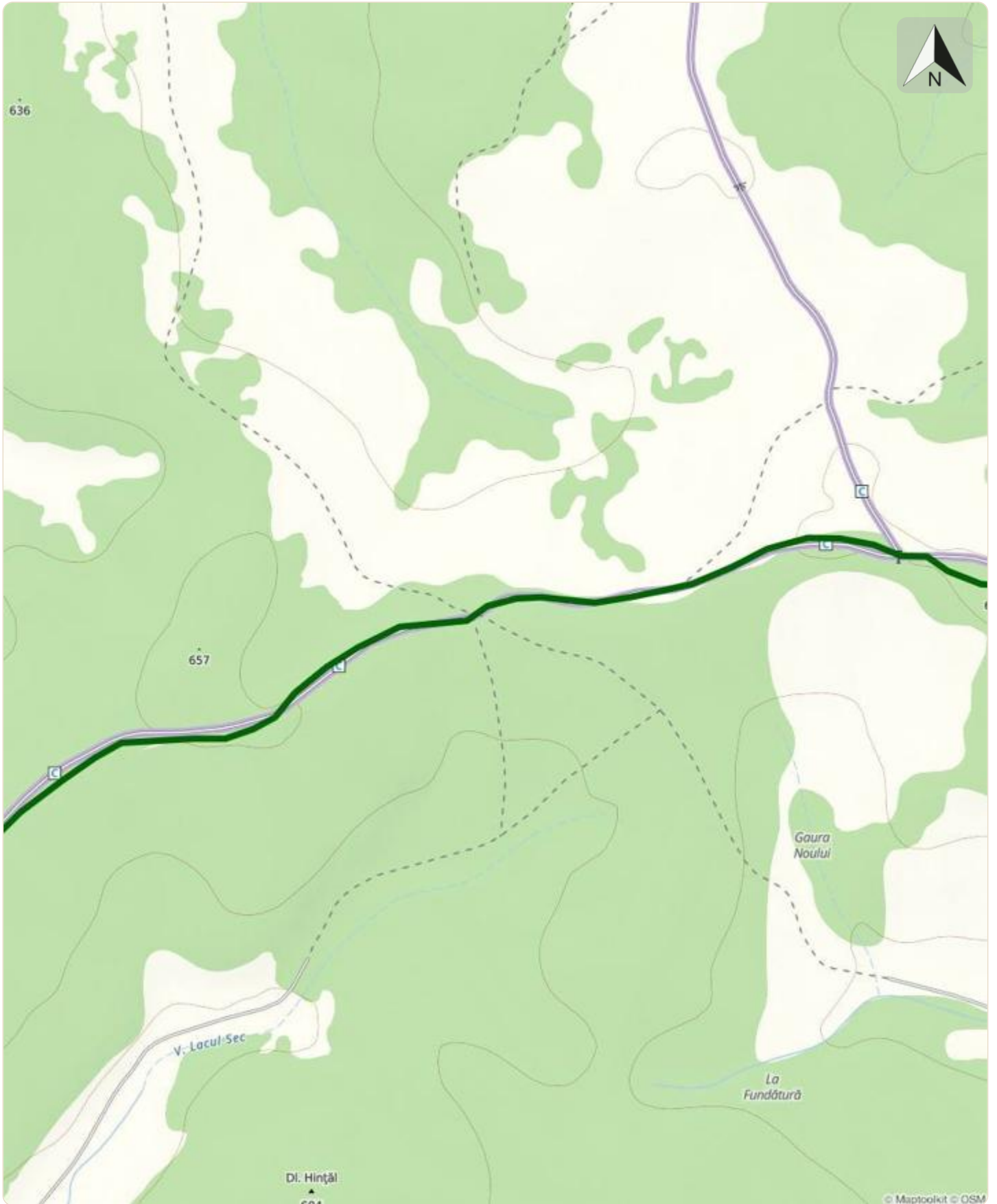


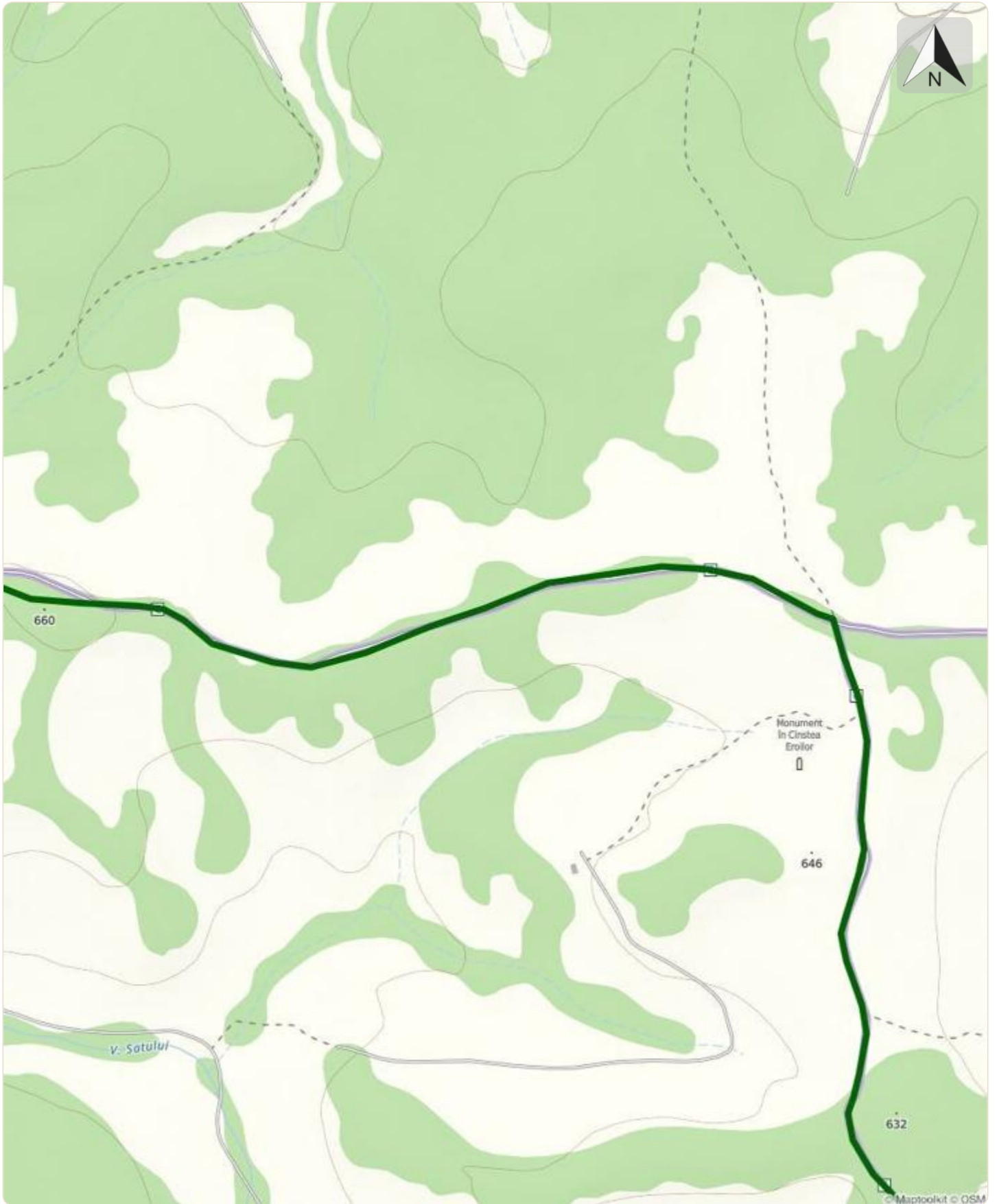


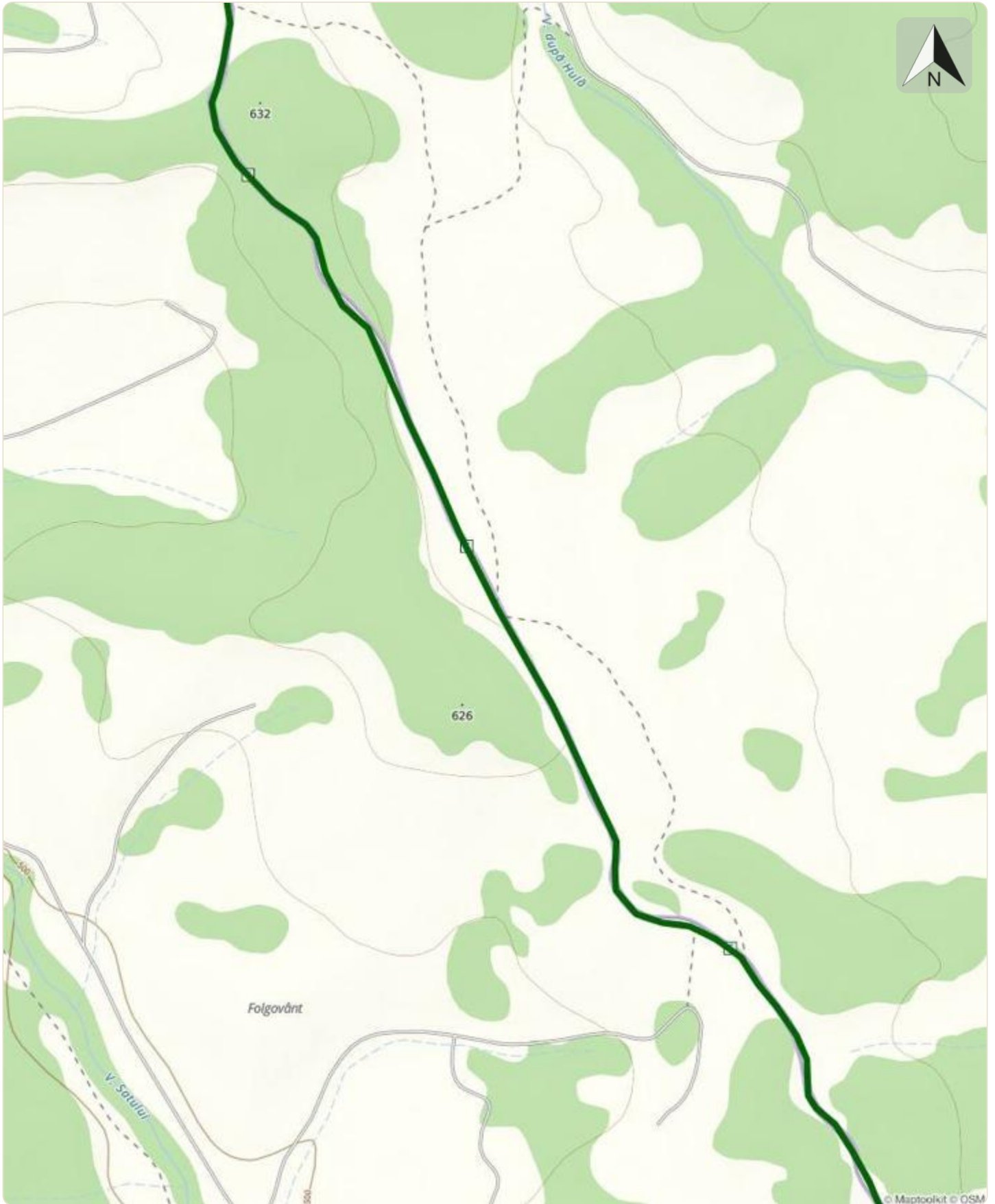


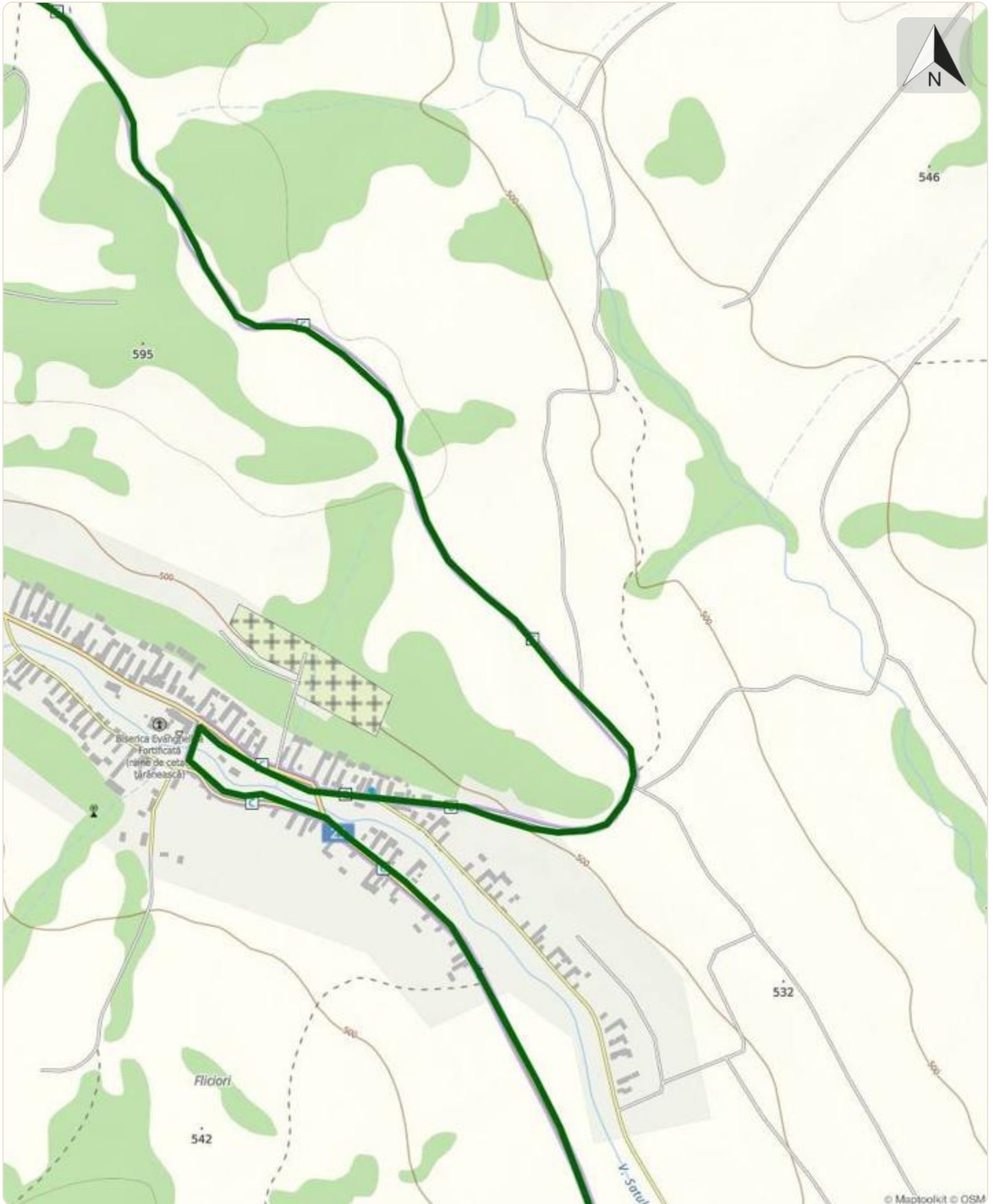


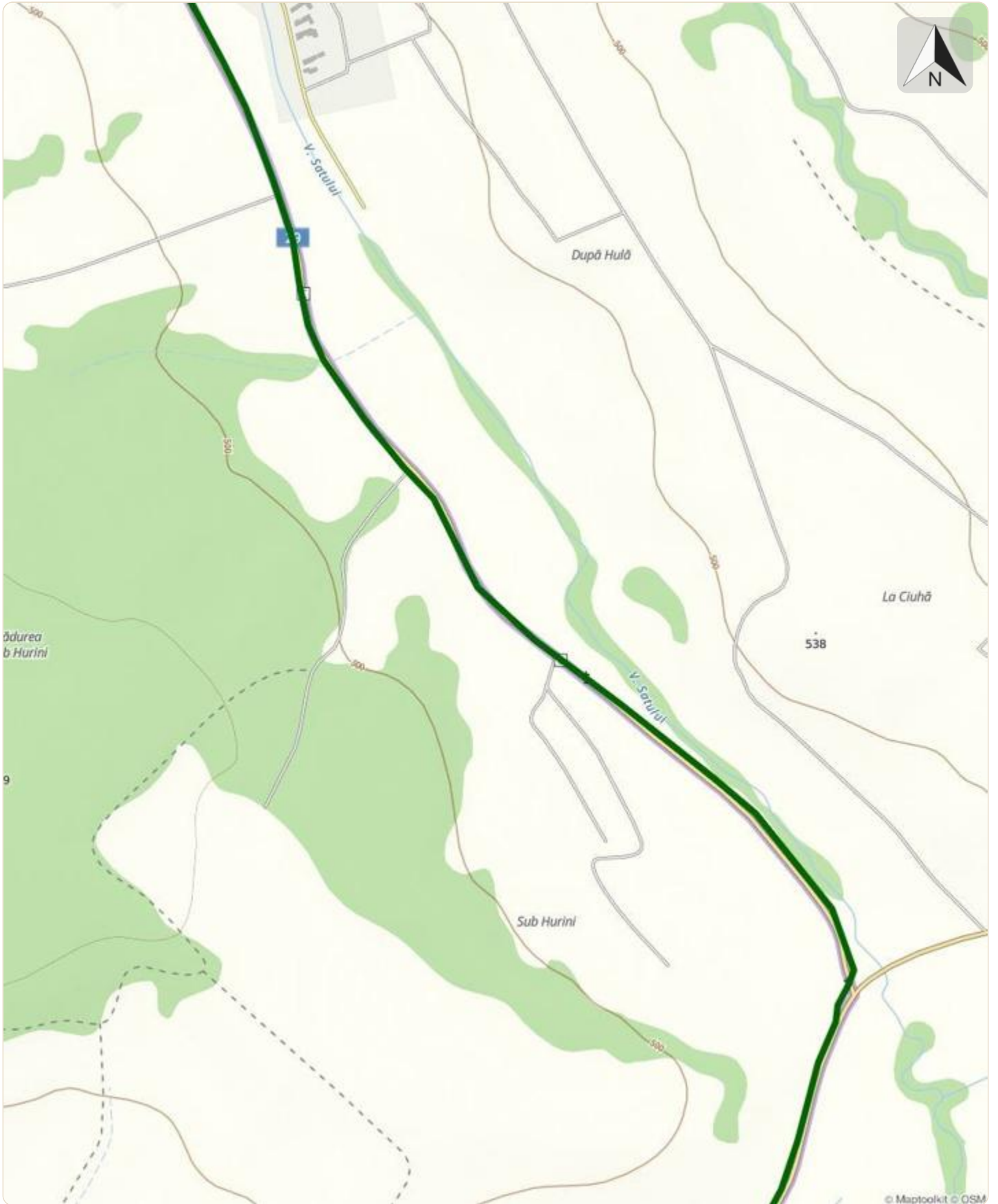


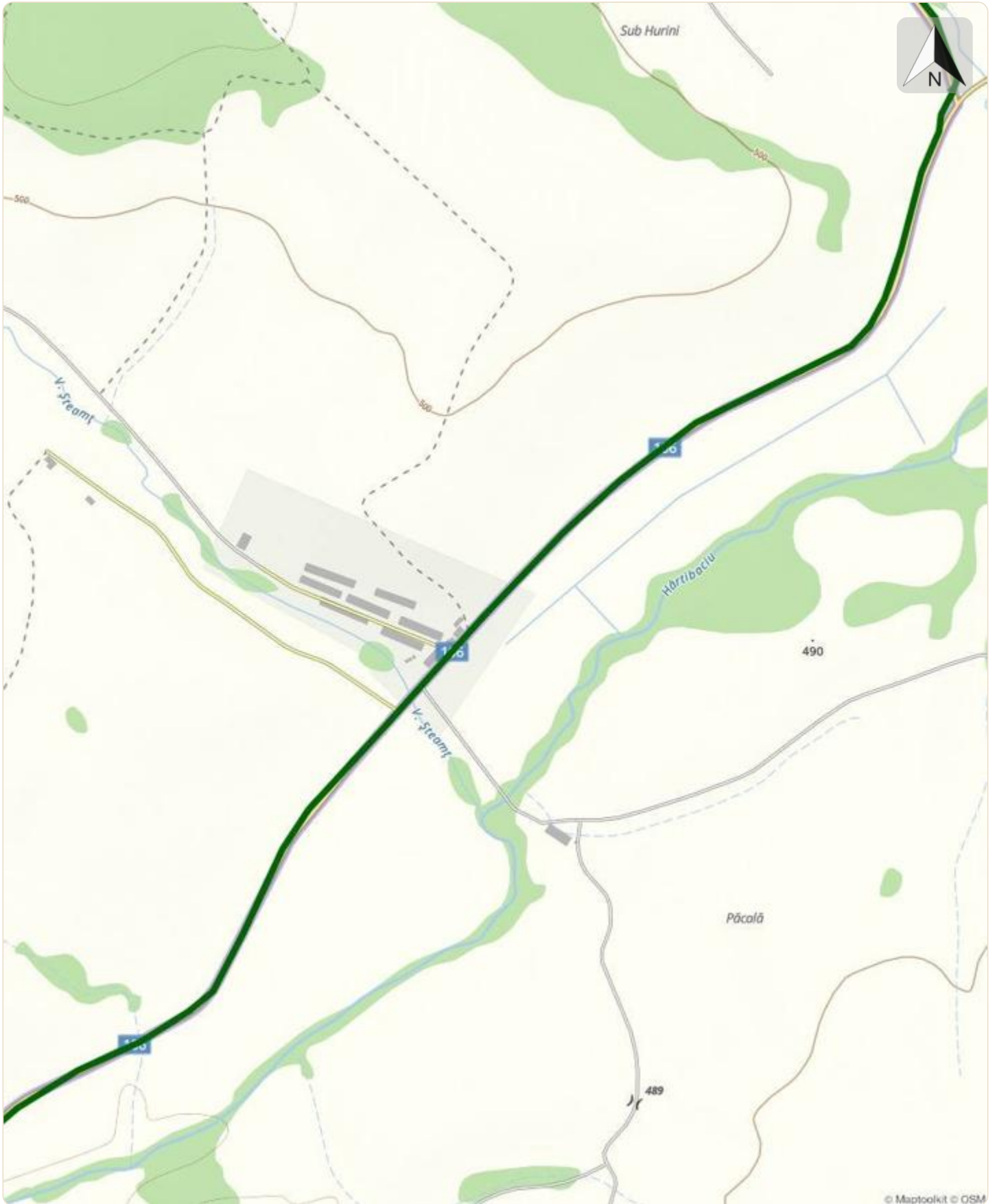












© Maptoolkit © OSM

