

06MB06: Agnita - Valea Lacul Sec - Agnita



CICLISM



Dificultate:
mediu



Distanță:
33.3 km



Durată:
-



Urcare:
694 m



Coborâre:
695 m



Vârf:
652 m

DETALII TRASEU

Regiuni Regiunea Bisericii Fortificate

Județe Cluj

Sectoare hartă 15 sectoare

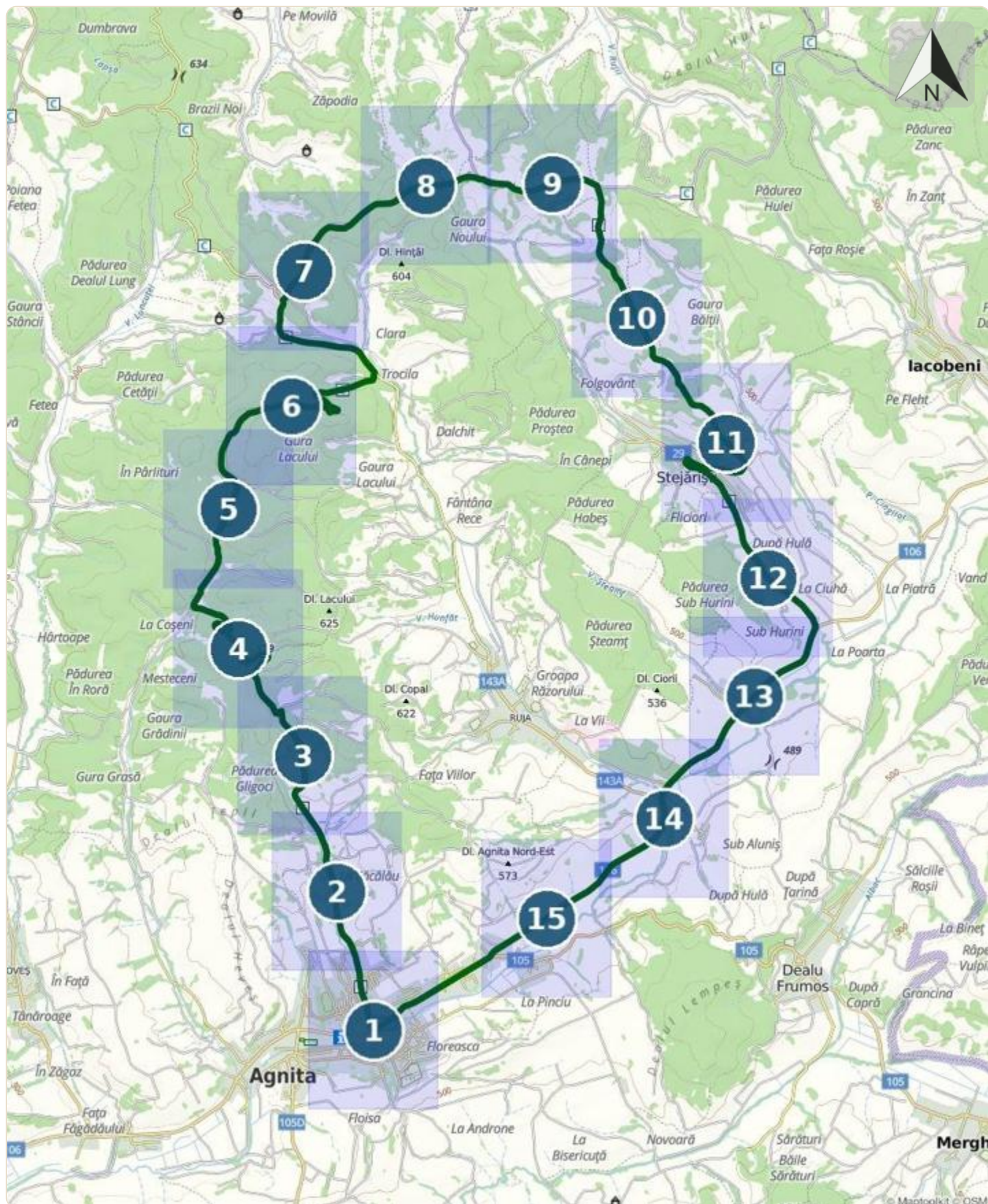
Indicații de parcurs

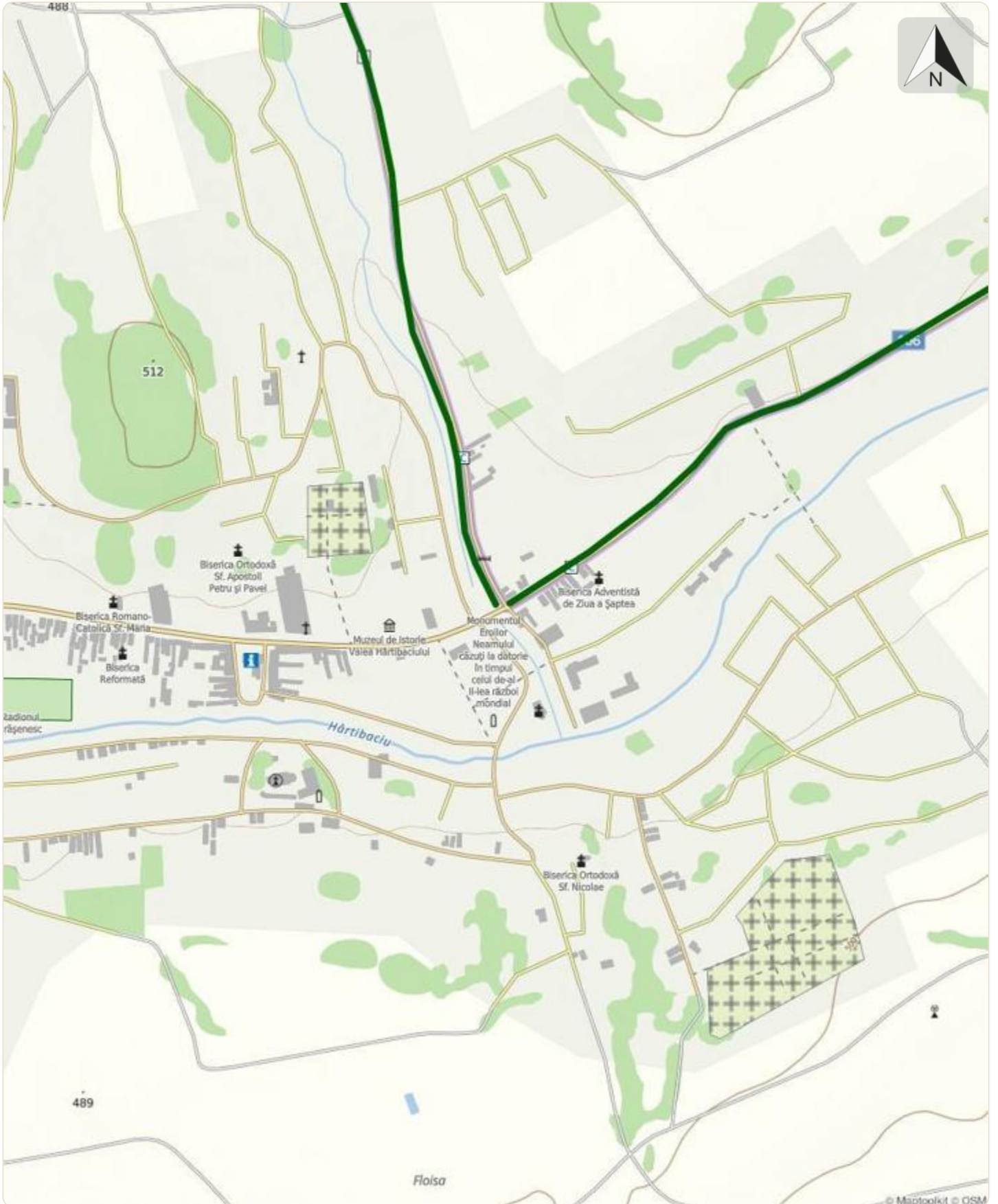
Din Agnita urcăm pe strada Cloșca spre nord. La ieșirea din oraș strada se transformă într-un drum pietruit pe care urcăm de-a lungul pârâului prin lunca sa, apoi intrăm în pădure. Trecem un mic pas cu 2-3 serpentine și coborâm în Valea Stricată, unde ne întâlnim cu un drum forestier mai bun. Urmăm drumul pe această vale în amonte în general prin pădure (e o zonă de vânătoare), apoi coborâm la DJ143A care vine de la Ruja. Mergem pe acest drum spre nord și în mai bine de 1 km ieșim din pădure la Monumentul Eroilor Rezistenței Anticomuniste de la Fetea. După circa 400 m părăsim DJ143A spre dreapta, pe marcajul BR, care se racordează la creasta principală. Urmăm acest marcaj la început prin pădure, apoi pe marginea pădurii, printr-o zonă frumoasă cu copaci rari și mari. După 4,6 km prindem marcajul CR care coboară spre sud, pe o creastă secundară, într-un peisaj foarte pitoresc. Traversăm un mic pâlc de pădure, apoi drumul părăsește culmea, fiind tăiat în coasta dealului pe stânga, în drept cu localitatea Stejărișu, pe care astfel nu o vedem de sus. Ocolim un pâlc de pini și prindem drumul vitelor pe care coborâm în sat, spre dreapta. De aici coborâm pe DC29 asfaltat la DJ106 construit de-a lungul văii Hârtibaciu, pe care în scurt timp revenim în Agnita.

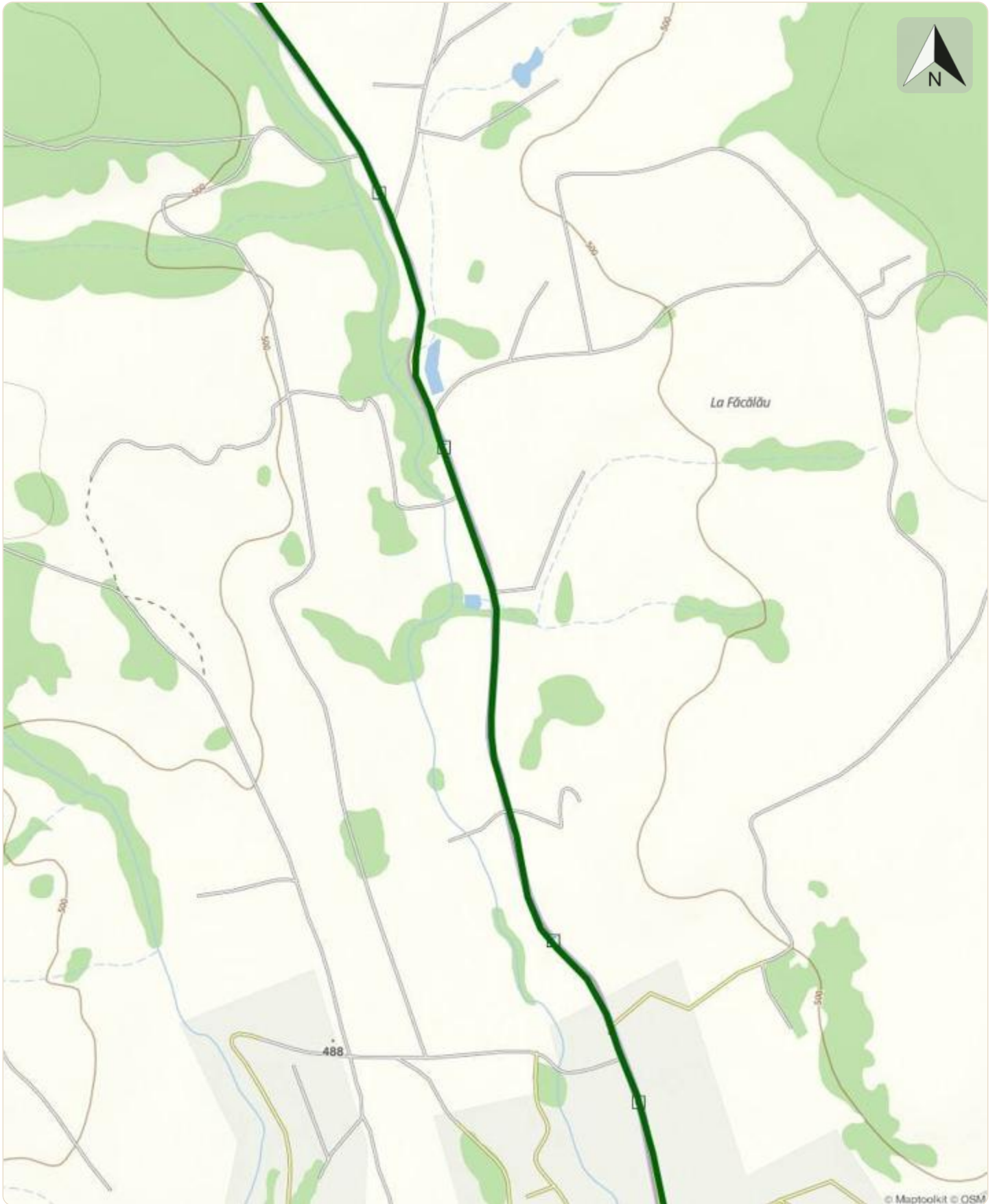
Etape

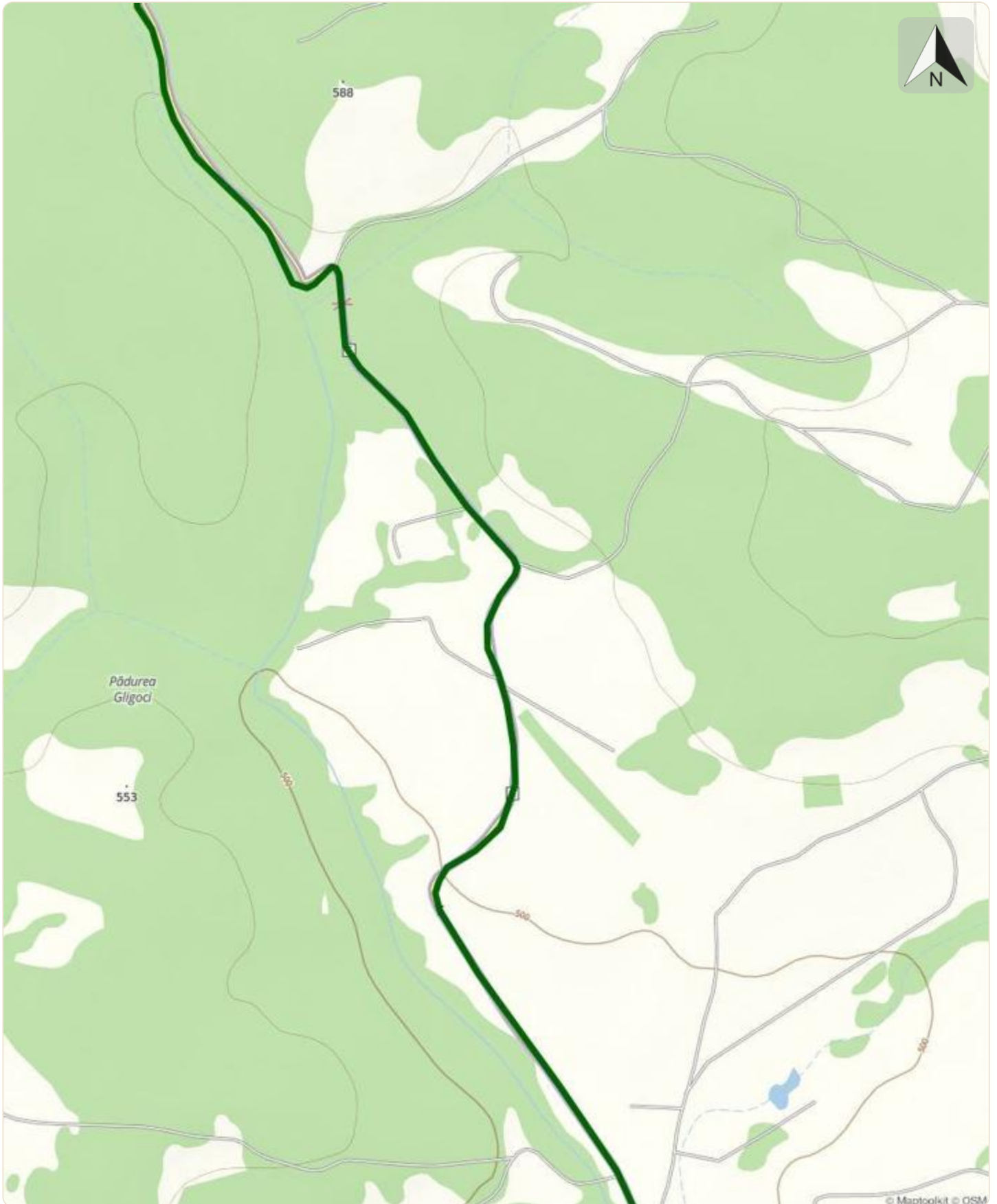
Agnita - Strada Cloșca - Valea Stricată - Valea Lacul Sec - Dealul Șneal - Stejărișu - Agnita

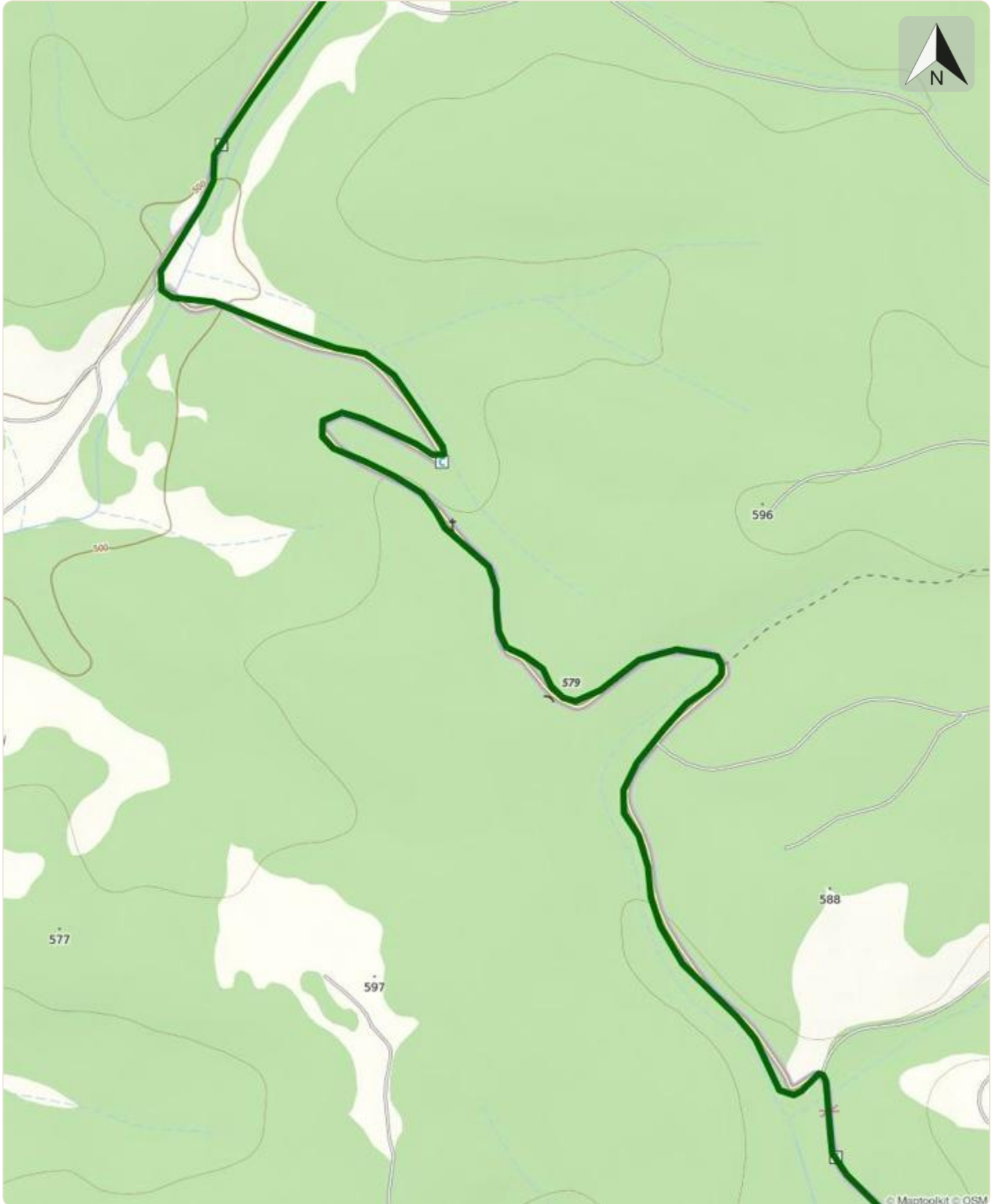
06MB06: Agnita - Valea Lacul Sec - Agnita

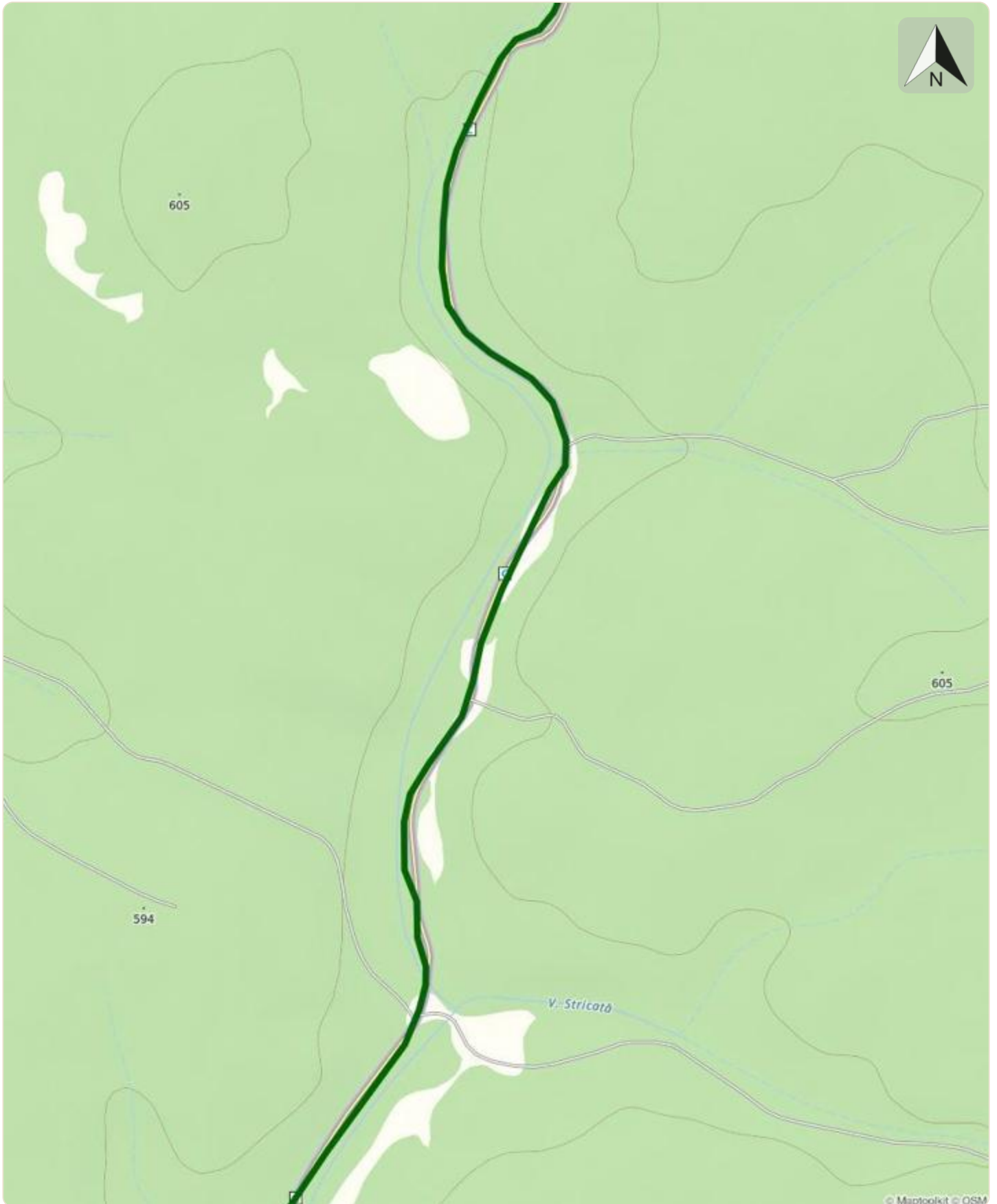


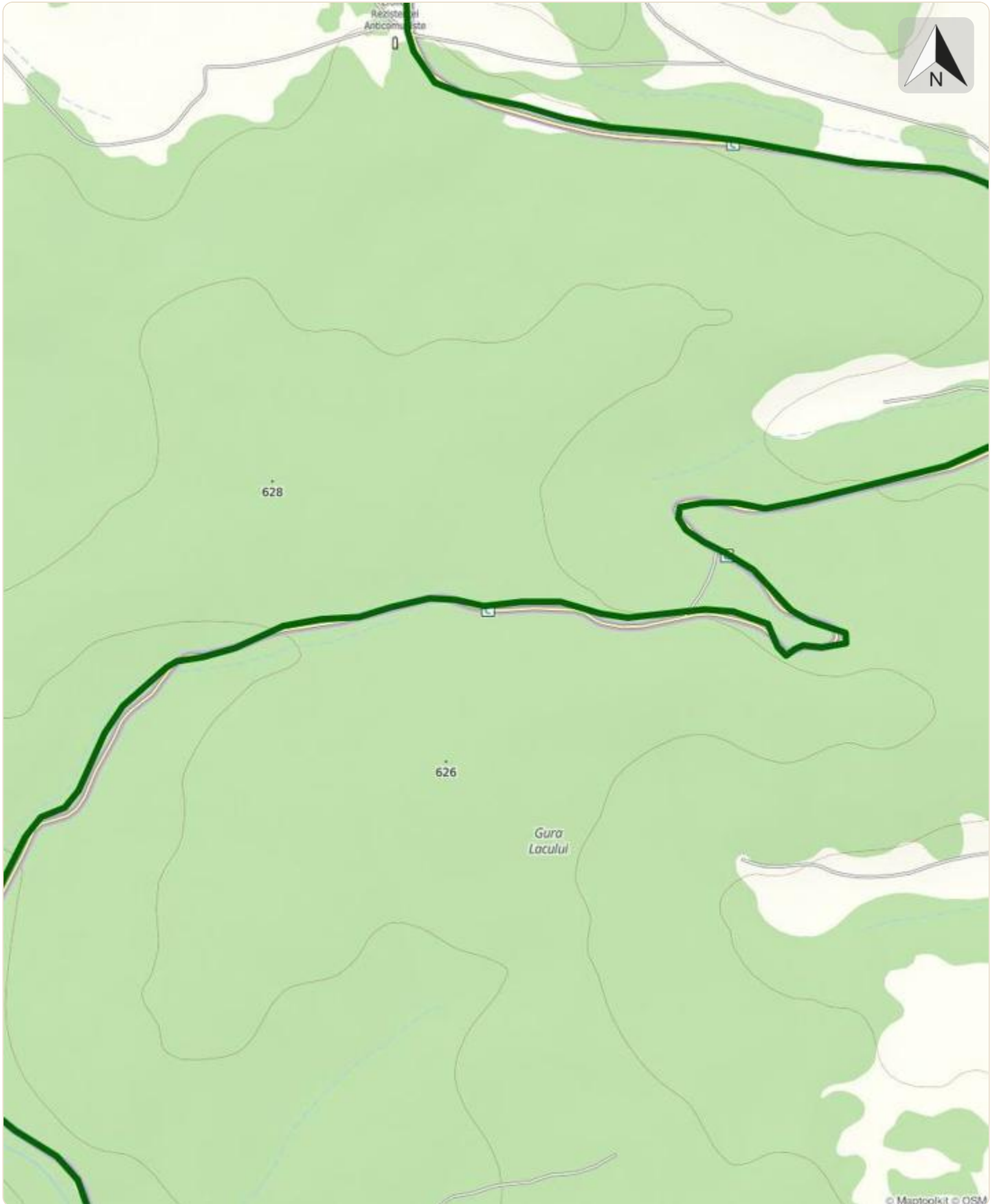


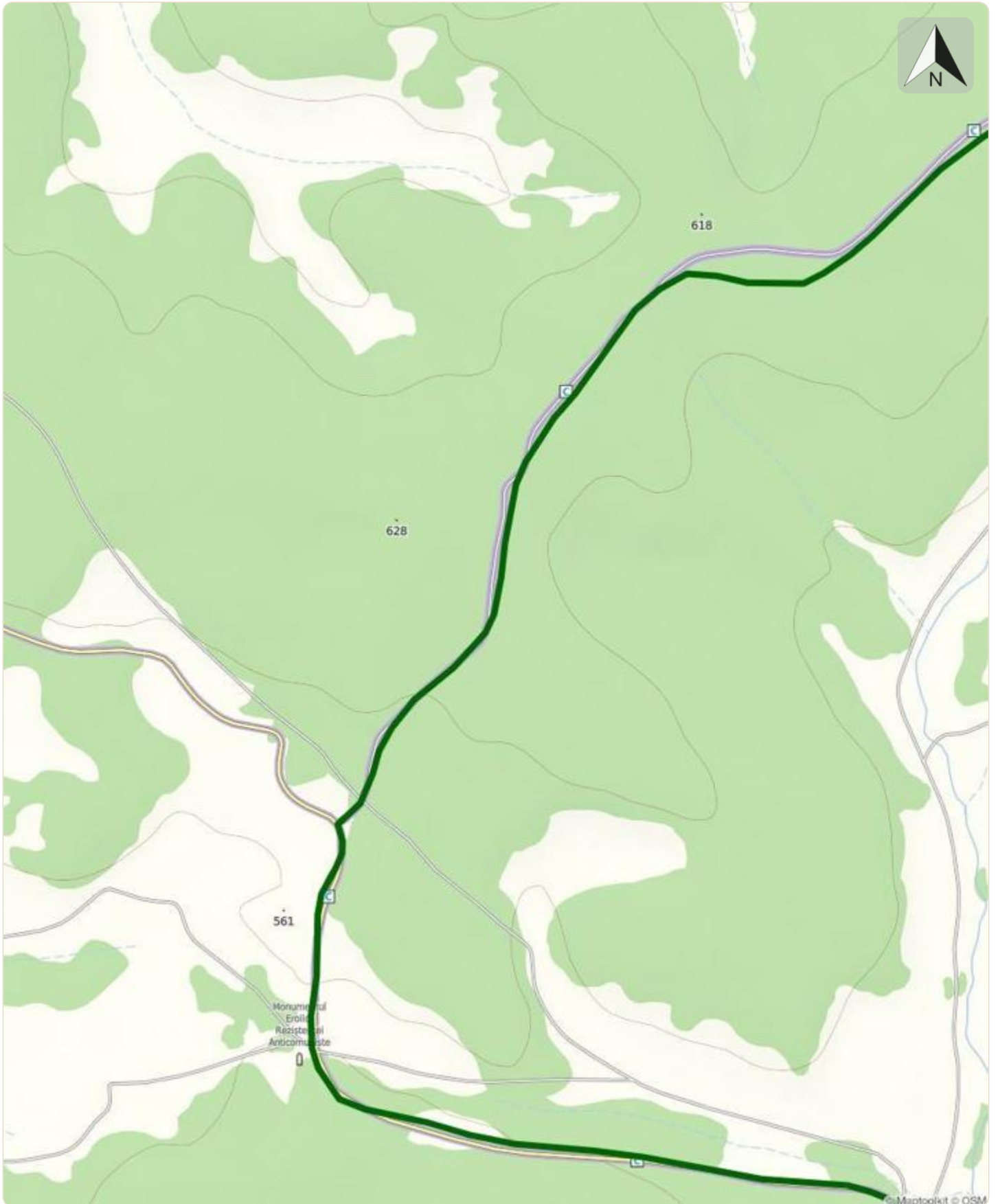


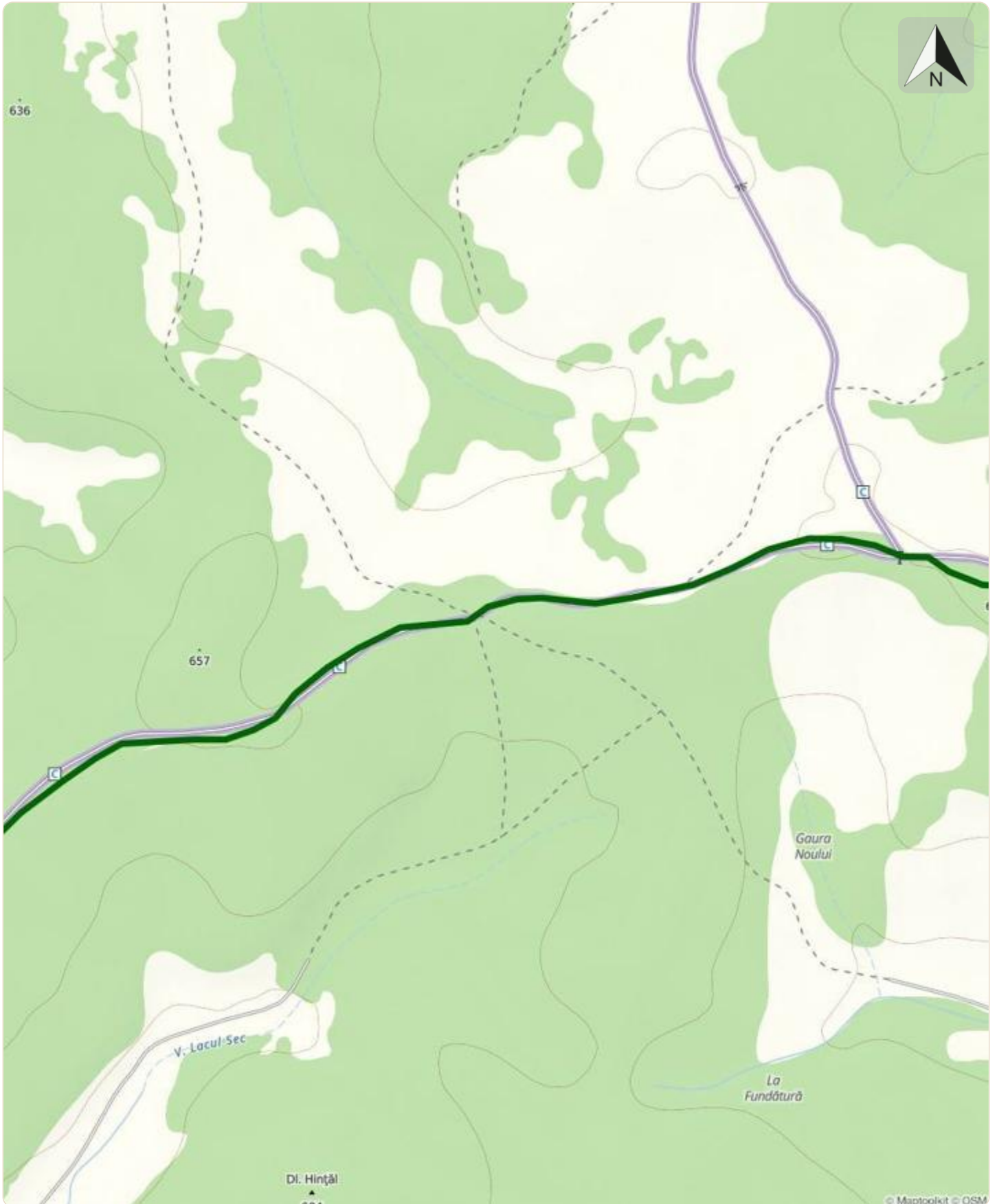


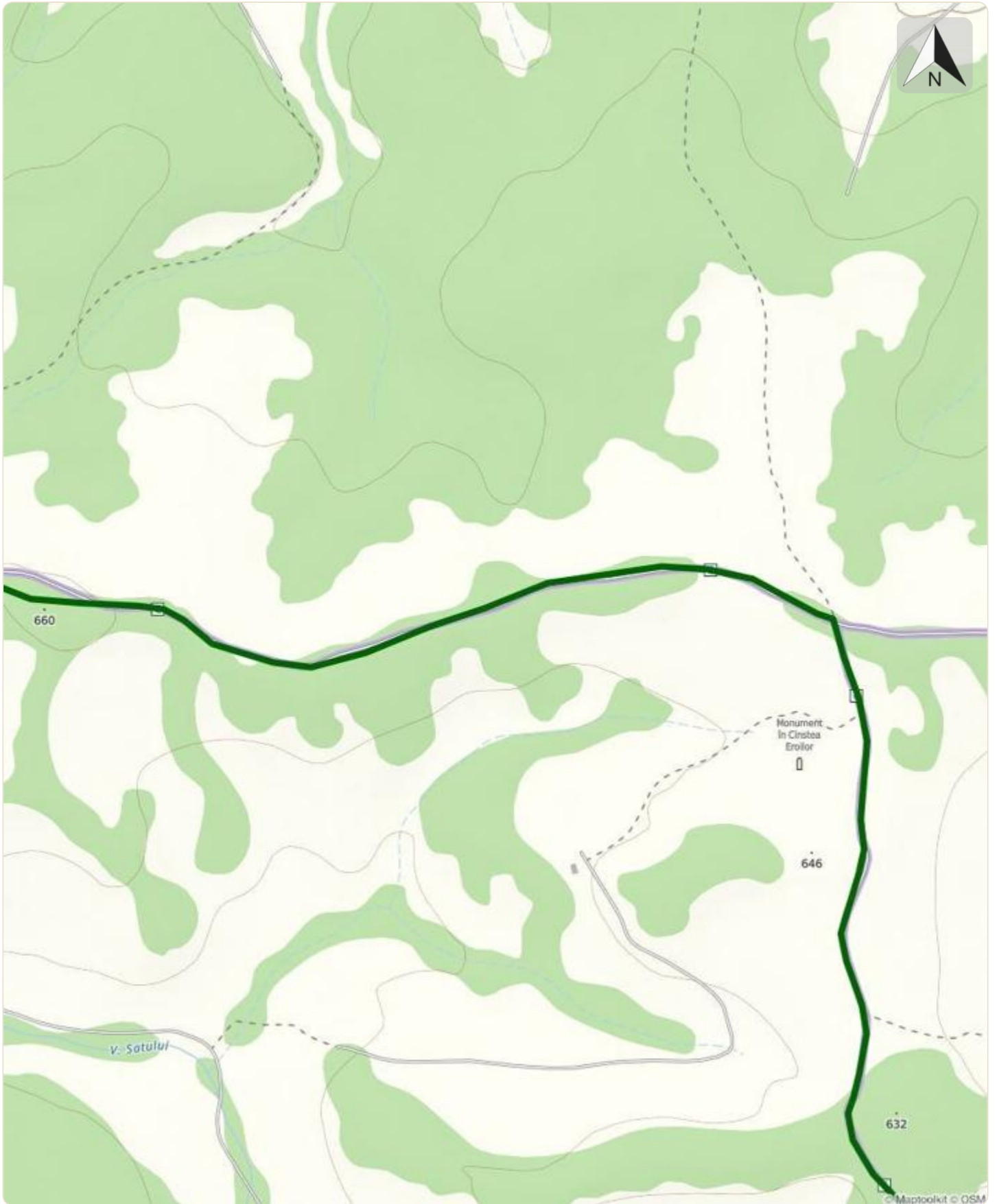


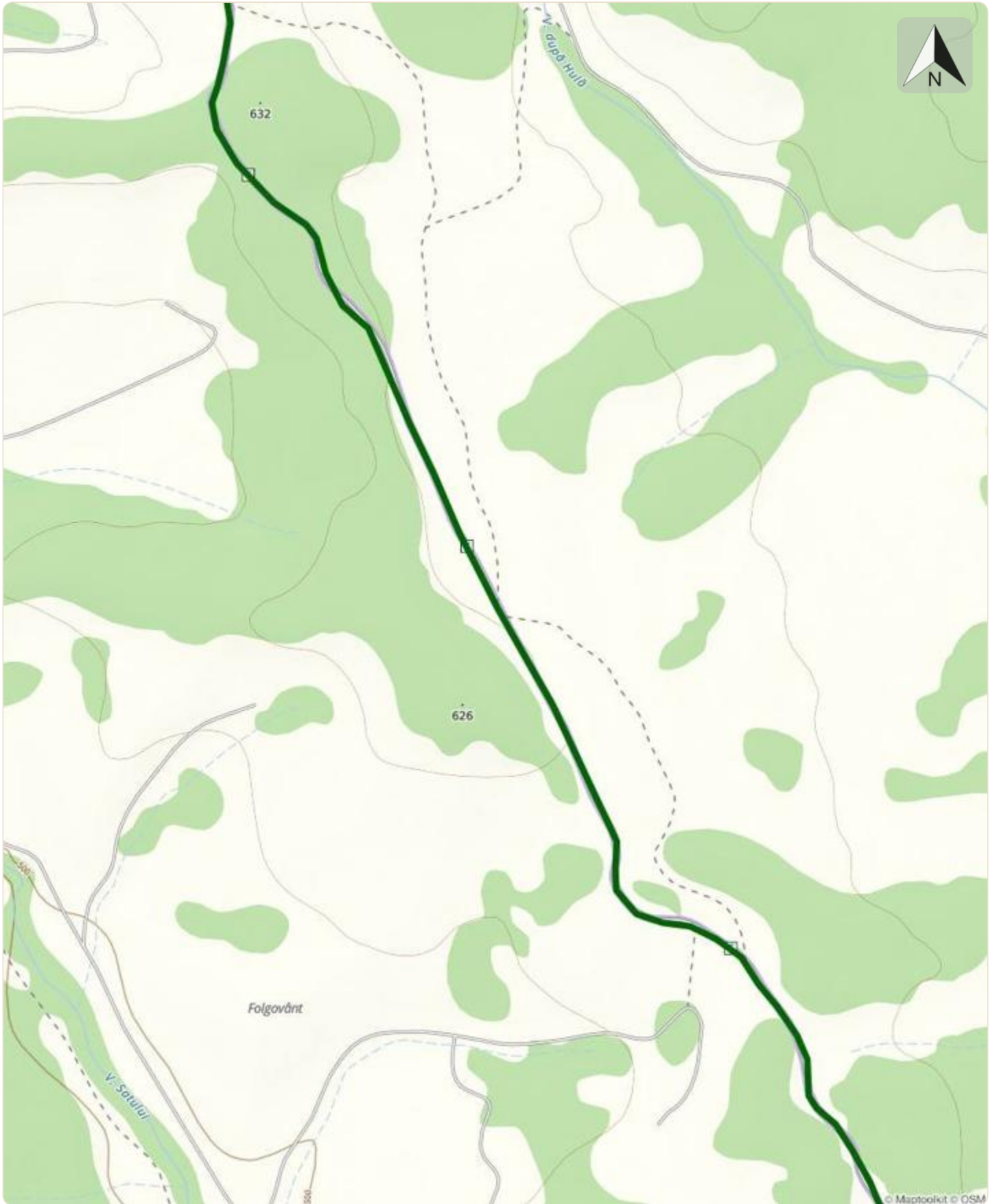


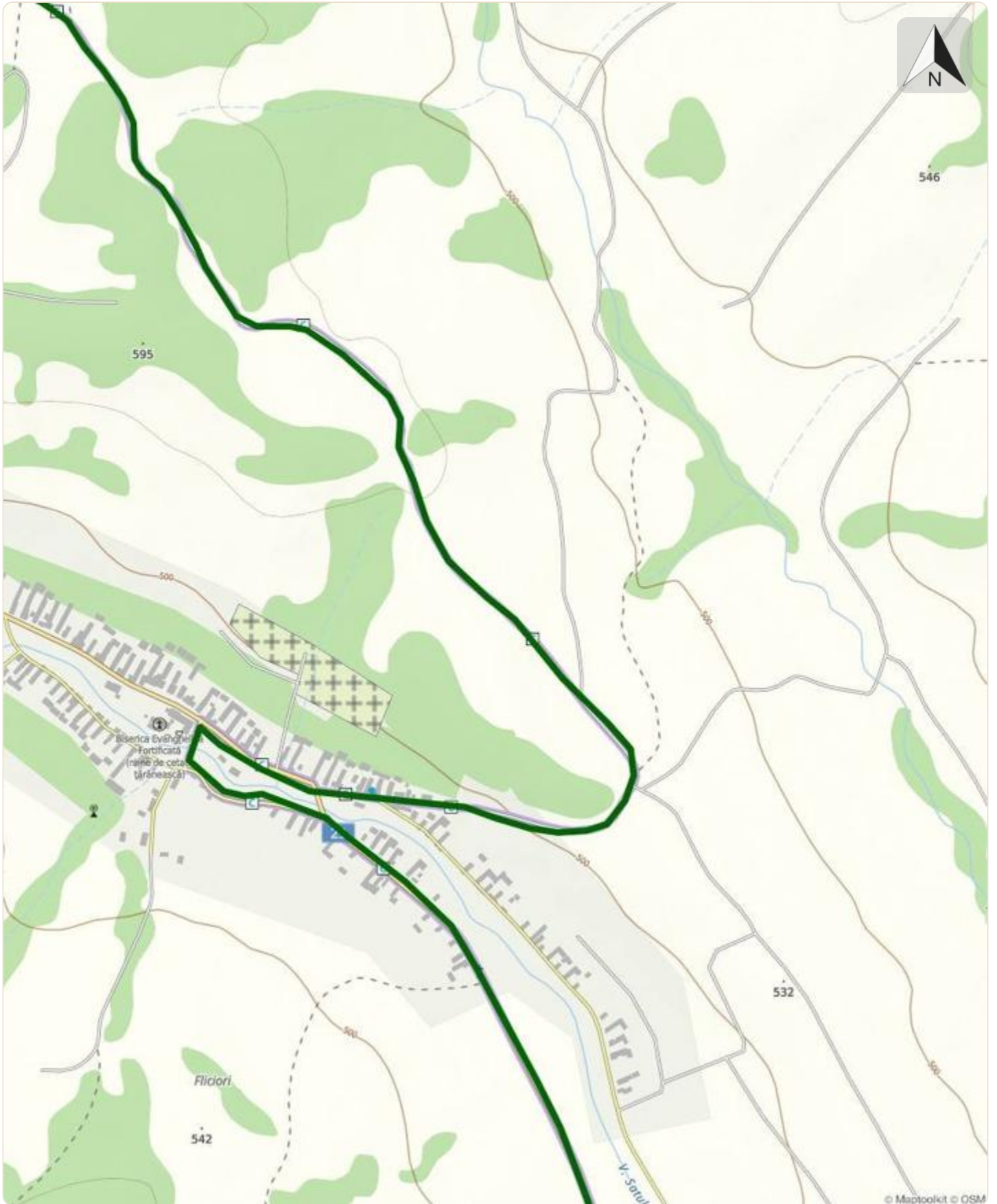


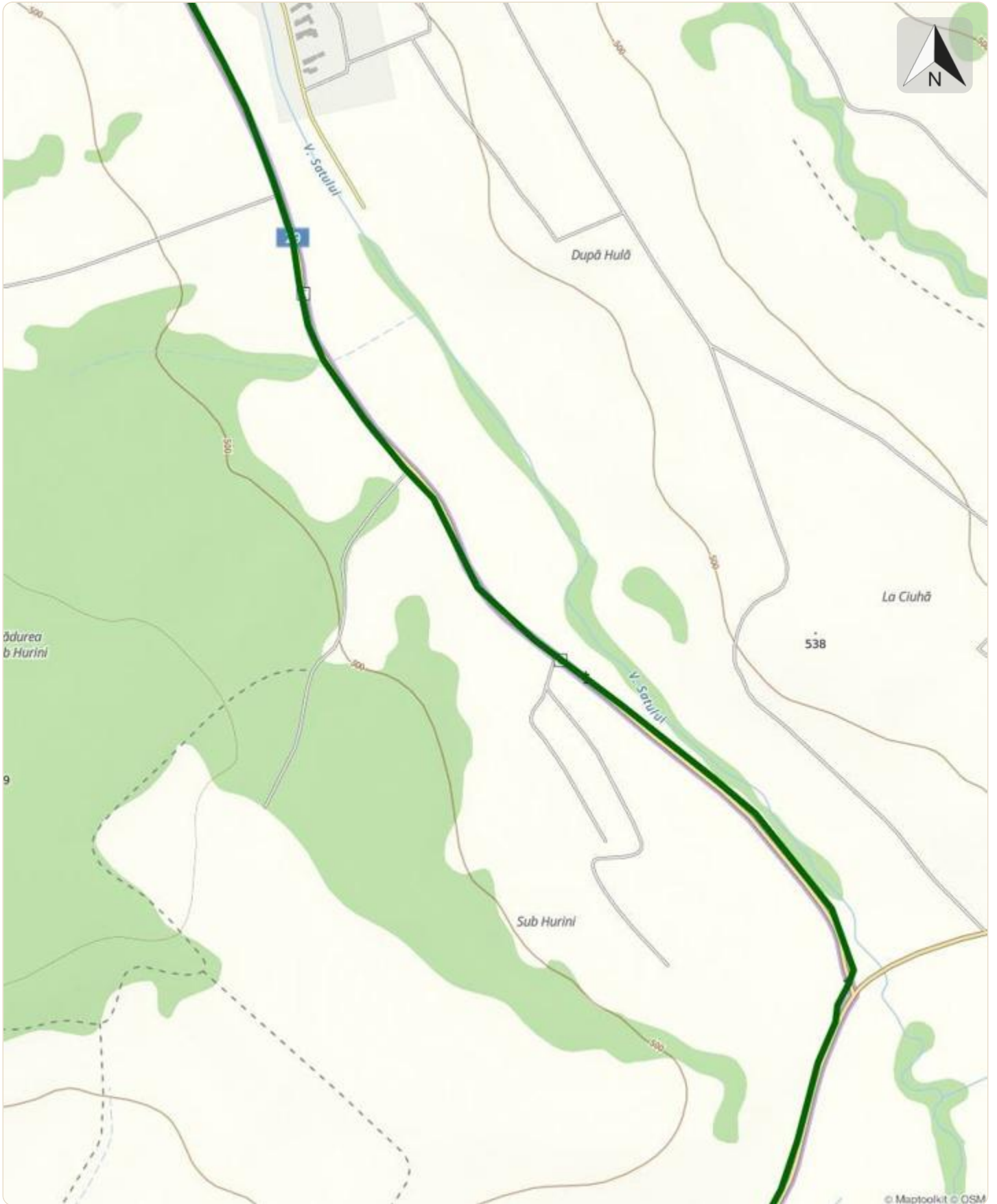


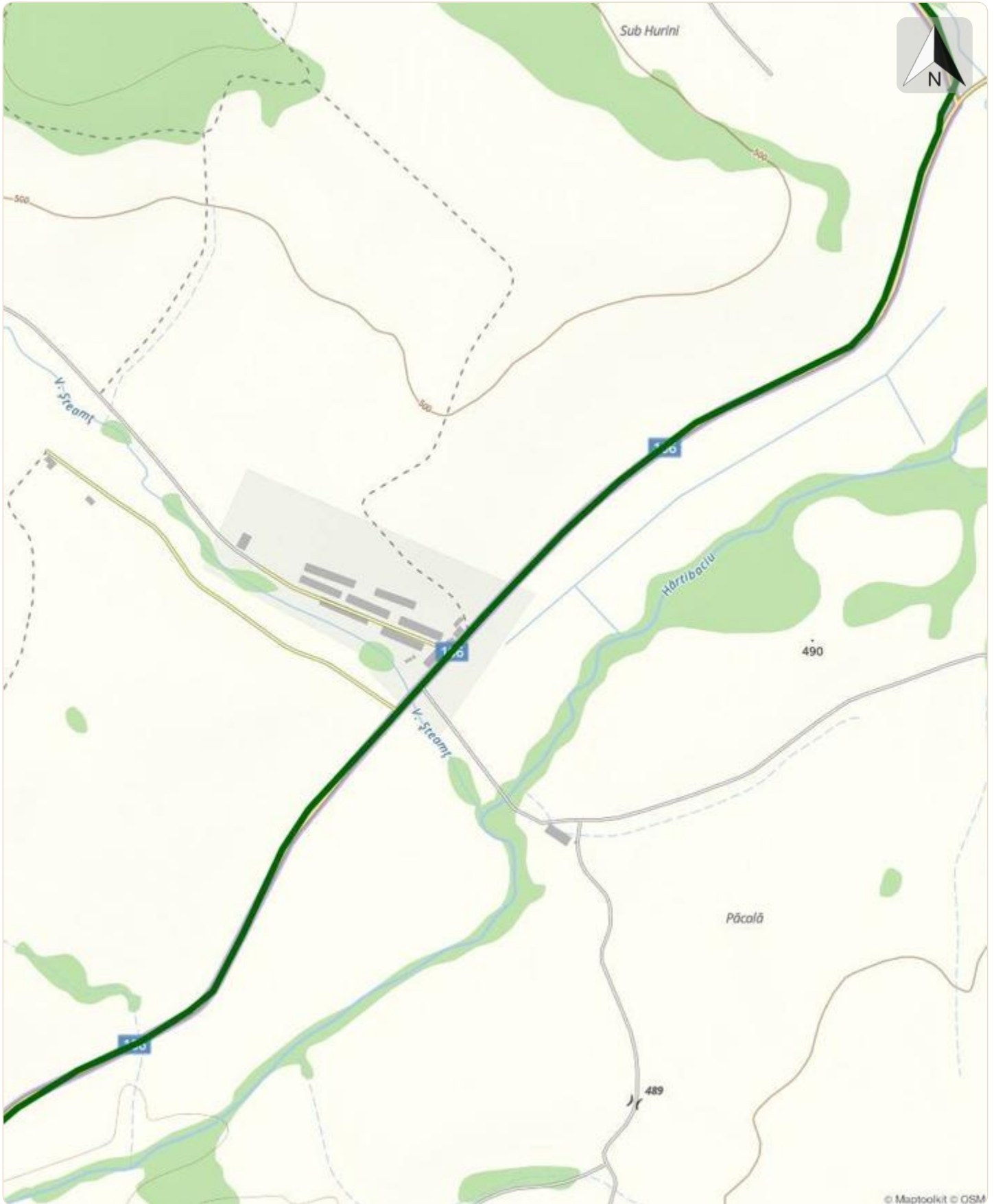












© Maptoolkit © OSM

